STUDIO NOTARILE MARCHETTI
Via Agnello n. 18
20121 - Milano - Tel. 02 72021846 r.a.

N. 14519 di rep. N. 7829 di racc.

Atto di scissione

REPUBBLICA ITALIANA

L'anno 2022 (duemilaventidue)
il giorno 2 (due)
del mese di dicembre
in Milano, in via Agnello n. 18.

Avanti a me **Andrea De Costa**, notaio in Milano, iscritto presso il Collegio Notarile di Milano, sono comparsi i signori:

- **Marco Ferrari**, nato a Ascoli Piceno il 18 giugno 1981, domiciliato per l'incarico presso la sede della società di cui *infra*, il quale dichiara di intervenire al presente atto e di stipulare non in proprio ma in qualità di procuratore speciale e, come tale, in rappresentanza della società per azioni:

Intesa Sanpaolo S.p.A.

con sede in Torino, Piazza San Carlo 156 e sede secondaria con rappresentanza stabile in Milano, Via Monte di Pietà n. 8, capitale sociale di Euro 10.368.870.930,08, codice fiscale e numero di iscrizione nel Registro delle Imprese di Torino 00799960158, banca iscritta nell'Albo delle Banche e capogruppo del Gruppo Bancario Intesa Sanpaolo iscritto nell'Albo dei Gruppi Bancari, aderente al Fondo Interbancario di Tutela dei Depositi e al Fondo Nazionale di Garanzia ("**ISP**" o la "**Società Scindenda**" o la "**Società Scissa**"),

munito degli occorrenti poteri in forza delle combinate risultanze della delibera del Consiglio di Amministrazione di ISP del 17 ottobre 2022 a rogito N. 11723/6200 di rep. Notaio Remo Maria Morone di Torino, debitamente registrata ed iscritta presso il competente Registro delle Imprese, e della procura speciale del 17 ottobre 2022 a rogito N. 11.724 di rep. Notaio Remo Maria Morone di Torino che si allega, in originale, al presente atto sotto "**A**"; e

- **Giovanna Laganà**, nata a Locri (RC) il 22 agosto 1989, domiciliata per l'incarico presso la sede della società di cui *infra*, la quale dichiara di intervenire al presente atto e di stipulare non in proprio ma in qualità di procuratrice speciale e, come tale, in rappresentanza della società a responsabilità limitata:

Tatooine LeaseCo S.r.l.

con sede legale in Conegliano (TV), via V. Alfieri n. 1, capitale sociale Euro 10.000,00 i.v., codice fiscale e numero di iscrizione presso il Registro delle Imprese di Treviso-Belluno: 05332530269, iscritta al R.E.A. di Treviso al n. 436665 ("**Tatooine LeaseCo S.r.l.**" o la "**Società Beneficiaria**"),

munita degli occorrenti poteri in forza delle combinate risultanze della delibera dell'Assemblea del 18 ottobre 2022 a rogito N. 47.110/15.595 di rep. Notaio Renata Mariella di Milano, debitamente registrata ed iscritta presso il competente Registro delle Imprese, e della procura speciale in data 16

novembre 2022 a rogito N. 280.732 di rep. Notaio Alessandro Degan di Conegliano che si allega, in originale, al presente atto sotto "**B**";
(le deliberazioni sopra menzionate del 17 ottobre 2022 e del 18 ottobre 2022, le "**Deliberazioni**" e ciascuna di esse la "**Deliberazione**").
E, quindi, detti Comparenti, della identità personale dei quali io notaio sono certo, nelle sopraindicate rappresentanze,

premettono che:

(i) gli organi amministrativi delle società di cui sopra ebbero a predisporre e ad approvare un progetto di scissione parziale proporzionale (il "**Progetto**") redatto ai sensi degli artt. 2506-bis e 2501-ter cod. civ., come richiamati dall'art. 2506-ter, comma 5, cod. civ., di ISP a favore di Tatooine LeaseCo S.r.l. di un compendio (il "**Compendio Scisso**"), per un valore patrimoniale netto pari a Euro 0 (zero) che, ai sensi del paragrafo 3 del predetto Progetto, è composto (a) dalle attività finanziarie (esclusivamente costituite da crediti verso banche, rappresentanti una quota parte della corrispondente voce dell'attivo della Società Scindenda) connesse all'Operazione di Cartolarizzazione (come *infra* definita), (b) dalle passività finanziarie connesse all'Operazione di Cartolarizzazione (come *infra* definita) (esclusivamente costituite da depositi cauzionali e acconti/caparre ricevuti in relazione a future vendite e/o a contratti di affitto in essere di Beni Leasing di cui alla successiva lettera (c) rappresentanti una quota parte della corrispondente voce del passivo della Società Scindenda) il cui valore è indicativamente pari, alla data del 31 dicembre 2021, a Euro 194.935,00 (centonovantaquattromilanovecentotrentacinque virgola zero zero) (il "**Valore di Riferimento**") e (c) da Beni Leasing e Rapporti Giuridici, come più analiticamente individuati (al netto dei beni e rapporti esclusi, pure individuati nel medesimo paragrafo) e descritti nel paragrafo 3 (*Elementi patrimoniali oggetto di Scissione*) del Progetto ed elencati nell'Allegato "**C**" al presente atto di Scissione, elaborato in applicazione dei criteri indicati nel predetto paragrafo del Progetto - ivi inclusi, a titolo di chiarezza, i rapporti giuridici (attivi e passivi) della Società Scindenda derivanti dal contratto di gestione sottoscritto in data odierna tra la Società Scindenda e la SPV 130 (come *infra* definita) (il "**Contratto di Gestione**") -, ad esclusione dei Beni Leasing e dei Rapporti Giuridici, oggetto di separato accordo di cessione da stipularsi ai sensi di quanto previsto dall'art. 7.1, commi 4 e 5 della Legge sulla Cartolarizzazione e dall'art. 58 del D. Lgs. 1.9.1993 n. 385 (l'"**Operazione di Cessione Beni Leasing e Rapporti Giuridici**"), analiticamente individuati ed elencati sub allegato "1 - Parte A" del predetto accordo, i quali, subordinatamente al verificarsi delle

condizioni ivi previste, saranno trasferiti alla Società Beneficiaria alla medesima data in cui la Scissione diventerà giuridicamente efficace (la "**Scissione**").

La Scissione si inserisce nel contesto di un'operazione di cartolarizzazione, ai sensi della Legge 30 aprile 1999 n. 130 (la "**Legge sulla Cartolarizzazione**"), avente ad oggetto, *inter alia*, la cessione da parte della Società Scindenda di (A) un portafoglio di crediti pecuniari (i "**Crediti Leasing**") derivanti da contratti di locazione finanziaria (i "**Contratti di Leasing**") i cui debitori sono classificati prevalentemente "in sofferenza" in conformità alla Circolare di Banca d'Italia n. 272 del 30 luglio 2008, come successivamente modificata e integrata, di propria titolarità a Tatooine SPV S.r.l. (la "**SPV 130**"), società costituita ai sensi dell'art. 3 della Legge sulla Cartolarizzazione, nonché (B) dei beni immobili e mobili (registrati e non) oggetto dei Contratti di Leasing (i "**Beni Leasing**") e dei rapporti giuridici (attivi e passivi) di titolarità della Società Scindenda derivanti da, o connessi a, tali Contratti di Leasing da cui originano i Crediti Leasing e/o dai Beni Leasing, ad eccezione dei Crediti Leasing e delle Passività Escluse (come definite nel Progetto) (i "**Rapporti Giuridici**") a Tatooine LeaseCo S.r.l. (in appresso, l'"**Operazione di Cartolarizzazione**").

La Società Beneficiaria, totalitariamente controllata da ISP, è una società veicolo d'appoggio, costituita ai sensi dell'art. 7.1, commi 4 e 5 della Legge sulla Cartolarizzazione, al fine di acquisire, gestire e valorizzare, nell'interesse esclusivo dell'Operazione di Cartolarizzazione, *inter alia*, i Beni Leasing oggetto dei Contratti di Leasing da cui originano i Crediti Leasing che saranno oggetto di cessione alla SPV 130 nel contesto dell'Operazione di Cartolarizzazione, nonché i Rapporti Giuridici relativi ai suddetti Contratti di Leasing, precisandosi che i Beni Leasing e i relativi Rapporti Giuridici inclusi nel Compendio Scisso dovranno pertanto intendersi come tutti quelli elencati nell'Allegato "C" al presente atto di Scissione, in quanto non interessati dalla Operazione di Cessione Beni Leasing e Rapporti Giuridici.

Con riferimento alle cause e ai procedimenti giudiziari non facenti parte delle Passività Escluse (come definite nel Progetto), si precisa che la Società Beneficiaria subentrerà nei mandati e nelle procure di natura difensiva ovvero inerenti alla rappresentanza processuale senza bisogno di alcun atto o formalità.

In considerazione della partecipazione alla Scissione di ISP, ai sensi del Progetto, la Scissione:

- è subordinata all'avveramento delle Condizioni Sospensive (come definite nel Progetto, precisamente, (1) l'ottenimento da parte di ISP dell'autorizzazione alla Scissione da parte della BCE ai sensi dell'art. 57 del TUB (la "**Condizione Autorizzazione BCE**"); e (2) l'acquisto da parte della Società

Scindenda dell'intero capitale sociale della Società Beneficiaria (la **"Condizione Acquisto Totalitario"** e, unitamente alla Condizione Autorizzazione BCE, le **"Condizioni Sospensive"**). La Condizione Acquisto Totalitario si è realizzata in data 28 giugno 2022 con l'avvenuta iscrizione al Registro delle Imprese competente dell'atto di cessione del capitale sociale della Società Beneficiaria a favore di ISP; la Condizione Autorizzazione BCE si è verificata in data 16 settembre 2022 con l'intervenuta autorizzazione (provvedimento N. ECB-SSM-2022-ITISP-42 che si allega sotto **"D"**) da parte della BCE alla Scissione;

(b) il Progetto, contenente quanto previsto dalla disciplina applicabile, approvato dall'organo amministrativo della Società Scindenda in data 21 giugno 2022 e dall'organo amministrativo della Società Beneficiaria in data 23 giugno 2022, in data 28 settembre 2022, successivamente all'avveramento della Condizione Autorizzazione BCE, è stato depositato presso il Registro delle Imprese di Torino per la Società Scindenda e presso il Registro delle Imprese di Treviso-Belluno per la Società Beneficiaria e quindi iscritto presso i predetti Registri delle Imprese; il Progetto è stato altresì depositato presso le sedi delle società partecipanti alla Scissione ai sensi dell'art. 2501-septies, come richiamato dall'art. 2506-ter, quinto comma, cod. civ., in quanto applicabile, in data 28 settembre 2022 sia per la Società Scindenda sia per la Società Beneficiaria; è intervenuta (per quanto occorra) la rinuncia alla redazione della situazione patrimoniale di cui all'art. 2501-quater cod. civ. (come richiamato dall'art. 2506-ter, co. 3, cod. civ.);

(c) con le precitate Deliberazioni le società partecipanti alla Scissione hanno deliberato di approvare il Progetto, come sopra debitamente iscritto ed allegato ai verbali delle Deliberazioni stesse qui nuovamente allegato (completo dei relativi allegati) sotto **"E"**, secondo le modalità tutte di cui al Progetto medesimo;

(d) le Deliberazioni sono state iscritte presso i Registri delle Imprese competenti in data 19 ottobre 2022 per la Società Beneficiaria e in data 20 ottobre 2022 per la Società Scindenda;

(e) è decorso il termine di cui al combinato disposto dell'art. 2503 cod. civ. (come richiamato dall'art. 2506-ter cod. civ.) e dell'art. 57, 3° comma del D.Lgs. 385/93 dalla iscrizione presso il Registro delle Imprese delle Deliberazioni e pertanto si può, non essendo intervenute opposizioni nei termini di legge come i Comparenti mi confermano, addivenire alla attuazione della Scissione;

Premesso infine che

(f) il valore economico del Compendio Scisso, risultava al 31 dicembre 2021, superiore al suo valore contabile, come attestato nella relazione rilasciata da KPMG Advisory S.p.A. e

sottoscritta dal Dott. Giuseppe Rossano Latorre, nato a Bari il 26 settembre 1970, revisore legale ai sensi di quanto disposto dall'art. 2465 cod. civ., asseverata in data 14 giugno 2022 con verbale N. 13653 di mio rep.; in considerazione della tempistica di esecuzione dell'operazione, il medesimo esperto ha attestato in una ulteriore relazione, asseverata in data 10 novembre 2022 con verbale N. 47.197 di rep. Notaio Renata Mariella di Milano che si allega in originale al presente atto sotto **"F"**, con riferimento alla data del 30 giugno 2022 in Euro 326.929,00 il valore economico del Compendio Scisso;

tutto quanto sopra premesso,

da ritenersi parte integrante del presente atto, i Comparenti, in attuazione delle più volte citate Deliberazioni, nelle loro rispettive sopraindicate rappresentanze,

stipulano e convengono quanto segue.

1.) (Attuazione della Scissione - Effetti della Scissione sui patrimoni della Società Scissa e della Società Beneficiaria)

- Viene data attuazione al Progetto, approvato dalle Deliberazioni e come sopra allegato in copia sotto "E", e dunque

-- con assegnazione,

dalla Società Scissa

Intesa Sanpaolo S.p.A.

con sede in Torino, Piazza San Carlo 156,

a favore della società preesistente

Tatooine LeaseCo S.r.l.

con sede legale in Conegliano (TV), via V. Alfieri 1,

del Compendio Scisso, che ha un valore patrimoniale netto pari a Euro 0 (zero) ma un valore economico di Euro 326.929,00, come attestato dalla relazione di stima ex art. 2465 cd. civ. di KPMG Advisory S.p.A., con la precisazione che il valore dei Beni Leasing e dei rapporti attivi e passivi ad essi inerenti e del Contratto di Gestione non sono riflessi patrimonialmente nella contabilità della Società Scissa;

-- con incremento del patrimonio netto della Società Beneficiaria di un importo pari al valore economico del Compendio Scisso, e pertanto di Euro 326.929,00, che sarà interamente imputato a riserva;

-- senza aumento del capitale sociale nominale della Società Beneficiaria;

-- senza assegnazione di quote della Società Beneficiaria e senza previsione di alcun concambio;

-- senza alcun effetto patrimoniale nella Società Scissa dato il valore patrimoniale netto pari a zero del Compendio Scisso assegnato nell'ambito dell'operazione,

il tutto come meglio descritto nel Progetto e con la precisazione che, conformemente alle previsioni del Progetto, non sono previsti trattamenti particolari riservati ai soci della Società Beneficiaria o della Società Scissa né sono previsti benefici o vantaggi particolari a favore degli amministratori

delle società partecipanti alla Scissione.

2.) (Decorrenza degli effetti della Scissione) - Gli effetti della Scissione, anche ai fini contabili e fiscali, decorreranno, salve le iscrizioni di legge, dal 12 (dodici) dicembre 2022 (duemilaventidue) subordinatamente all'ottenimento, entro tale data, da parte di AMCO - Asset Management Company S.p.A., in qualità di investitore nell'Operazione di Cartolarizzazione, dell'autorizzazione da parte di Banca d'Italia ai sensi della Circolare n. 288 del 3 aprile 2015, Titolo V (*Vigilanza informativa e ispettiva e operazioni rilevanti*), Capitolo 3 (*Operazioni rilevanti*), Sezione II (*Informativa sulle operazioni rilevanti*) in relazione all'Operazione di Cartolarizzazione, (la **"Data di Efficacia"**).

3.) (Effetti successori) - Con decorrenza dalla Data di Efficacia, la Società Beneficiaria prosegue di pieno diritto nella titolarità o comunque nella posizione giuridica della Società Scissa rispetto agli elementi patrimoniali assegnati per Scissione, quali descritti nel Progetto, nella consistenza che avranno alla Data di Efficacia, fermo restando che, come da espressa previsione del Progetto, le eventuali variazioni riconducibili alla naturale dinamica del Compendio Scisso che risultassero tra il Valore di Riferimento delle passività finanziarie oggetto di Scissione e la valorizzazione delle medesime alla data in cui la Scissione medesima avrà efficacia, come risulterà dalla situazione patrimoniale da redigersi a cura delle società partecipanti all'operazione entro il termine di trenta giorni dalla Data di Efficacia, verranno compensate a valere sull'apposita voce di "attività finanziarie" per modo che il valore patrimoniale netto del compendio sia sempre pari a Euro 0 (zero).

4.) (Particolari Cespiti - Trascrizioni, volture, etc.) - Viene sin d'ora espressamente autorizzata l'esecuzione da parte dei rappresentanti od incaricati della Società Beneficiaria di tutti gli eventuali occorrenti trapassi, annotamenti, trascrizioni, volture, cambi di intestazioni alla Società Beneficiaria presso ogni pubblico registro, libro, ufficio, pubblico e privato, dipendenti dal presente atto per qualsiasi bene, diritto, licenza, permesso, concessione, autorizzazione, registrazione, contratto, domanda, e per quanto altro già intestato o riferibile alla Società Scissa di compendio degli elementi patrimoniali che, per effetto della presente Scissione, vengono assegnati alla Società Beneficiaria.

Poichè tra gli elementi patrimoniali del Compendio Scisso vi sono pure beni immobili, le Parti si impegnano, in caso di avveramento delle condizioni sospensive della Scissione individuate nella clausola 2.) che precede, ad addivenire alla sottoscrizione di apposito atto notarile di avveramento delle suddette condizioni sospensive con ricognizione del compendio immobiliare scisso, al fine dell'adempimento delle correlate formalità pubblicitarie presso gli uffici competenti.

5.) (Statuti sociali della Società Scissa e delle Società Beneficiaria) - Si dà atto che, per effetto della Scissione e con decorrenza dalla Data di Efficacia della stessa, non sono previste modifiche agli statuti sociali della Società Scissa e della Società Beneficiaria (acclusi al Progetto sotto "A" e "B") derivanti dalla Scissione.

6.) (Autorizzazioni - Riserva di integrazione) - È in facoltà della Società Beneficiaria, procedere, occorrendo, ad ogni necessario atto di integrazione, precisazione, identificazione di rapporti e cespiti di qualsiasi natura ad essa assegnati, nel rispetto comunque di quanto previsto nel Progetto e nel presente atto.

7.) (Spese e tasse) - Spese e tasse del presente atto di Scissione sono a carico della Società Scissa.

8.) (Trattamento tributario) - L'operazione di Scissione non è considerata cessione di beni ai fini dell'imposta sul valore aggiunto ai servizi ai sensi dell'art. 2, comma 3, della lettera f) del D.P.R. n. 633/1972, ed è assoggettata alle imposte di registro, ipotecaria e catastale in misura fissa; l'operazione di Scissione è fiscalmente neutrale ai sensi dell'art. 173 del D.P.R. 22 Dicembre 1986, n. 917.

9.) (Trattamento dati personali) - I Comparenti prestano il proprio consenso al trattamento dei dati personali forniti, per le finalità e con le modalità indicate nell'informativa resa disponibile nei locali dello studio notarile.

***

Ai soli fini della iscrizione a repertorio del presente atto, si precisa che il patrimonio netto contabile trasferito per Scissione alla Società Beneficiaria è pari ad Euro 0 (zero).

Del presente ho dato lettura ai Comparenti che lo approvano e con me lo sottoscrivono alle ore 15,15 omessa per loro dispensa la lettura degli allegati.

Consta di quattro fogli scritti con mezzi meccanici da persona di mia fiducia e di mio pugno completati per pagine quattordici e della quindicesima sin qui.

F.to Marco Ferrari

F.to Giovanna Laganà

F.to Andrea De Costa notaio



All. "A" al N. 21519/7829 di rep.



Repertorio n. 11.724

PROCURA SPECIALE

REPUBBLICA ITALIANA

Il diciassette ottobre duemilaventidue,

in Torino, in una sala del palazzo sito in corso Inghilterra n. 3.

Avanti me, Remo Maria MORONE,

Notaio iscritto al Collegio Notarile dei Distretti Riuniti di Torino e Pinerolo, con residenza in Torino, è personalmente comparso il signor

Gian Maria GROS-PIETRO, nato a Torino il 4 febbraio 1942, domiciliato per la carica a Torino, piazza San Carlo n. 156,

nella sua qualità di presidente del consiglio di amministrazione della

"Intesa Sanpaolo S.p.A.", con sede in Torino, piazza San Carlo n. 156, col capitale sociale di euro 10.368.870.930,08 iscritta nel registro delle imprese - ufficio di Torino al n. 00799960158, aderente al Fondo interbancario di Tutela dei Depositi e al Fondo Nazionale di Garanzia, iscritta nell'albo di cui all'articolo 13 del decreto legislativo 385/1993 e capogruppo del Gruppo Bancario Intesa Sanpaolo iscritto nell'albo di cui all'articolo 64 del medesimo decreto legislativo,

in esecuzione della delibera del consiglio di amministrazione tenutosi in data odierna il cui verbale, redatto da me notaio, repertorio n. 11723|6.200, è in corso di registrazione e iscrizione.

Detto signor comparente, della cui identità personale sono certo, con la presente nomina procuratori speciali della predetta società i signori:

- Marco FERRARI, nato ad Ascoli Piceno il 18 giugno 1981, codice fiscale FRRMRC81H18A462H,
- Cristiano MATONTI, nato a Livorno il 21 marzo 1973, codice fiscale MTNCST73C21E625V,
- Camilla TINARI, nata a Milano il 28 luglio 1964, codice fiscale TNRCLL64L68F205T,
- Paolo TRABUCCHI, nato a Varese il 28 giugno 1982, codice fiscale TRBPLA82H28L682S,

affinché, disgiuntamente fra loro, possano addivenire alla scissione parziale di Intesa Sanpaolo S.p.A. a favore di Tatooine LeaseCo S.r.l., con sede in Conegliano (TV), via Alfieri n. 1, in conformità al progetto di scissione approvato dal predetto consiglio.

Ai fini di cui sopra vengono conferiti, sempre in via disgiunta, tutti i più ampi poteri, ivi compresi quelli di:

- stipulare e sottoscrivere l'atto con ogni even-

tuale allegato, nonché quant'altro allo stesso connesso o conseguente ai fini della completa esecuzione dell'operazione;

- stabilire, nei limiti di legge e del progetto, la data di effetto dell'operazione;

- inserire nell'atto tutti i patti, termini e condizioni ritenuti opportuni, compresi effetti attivi e passivi connessi o derivanti dall'operazione;

- rilasciare dichiarazioni necessarie od opportune, anche di carattere fiscale;

- compiere quant'altro ritenuto necessario od opportuno.

Con promessa de rato et valido e sotto gli obblighi legali e da esaurirsi in un unico contesto.

E richiesto io notaio ricevo questo atto quale leggo al signor comparente che lo dichiara conforme a sua volontà e meco in conferma si sottoscrive.

Scritto da persone di mia fiducia, il presente, che si rilascia in originale, occupa un foglio scritto per tre facciate intere e fino a qui della quarta.

Gian Maria Gros-Pietro

All. "B" al N. 14519/7829 di rep.

Repertorio N. 280.732 ----------
---------- PROCURA SPECIALE A TERMINE ----------
---------- R E P U B B L I C A I T A L I A N A ----------
L'anno duemilaventidue il giorno sedici del mese di novembre. ----------
---------- (16 Novembre 2022) ----------
In Conegliano, nel mio studio in via San Giuseppe n. 13/G, davanti a me, Alessandro Degan, Notaio iscritto al Collegio Notarile di Treviso, residente in Conegliano, è comparso il signor: ----------
- DE LUCA ALBERTO, nato a Conegliano (TV) il 28 ottobre 1974, domiciliato a Conegliano (TV), Viale Italia n. 203; ----------
il quale dichiara di intervenire al presente atto non in proprio ma nella sua qualità di persona fisica designata alla scopo dalla società: ----------
- "Blade Management S.r.l.", società costituita in Italia e di nazionalità italiana, con sede in Conegliano (TV), viale Italia n. 203, capitale sociale deliberato e sottoscritto per euro 40.000,00 (quarantamila virgola zero zero), versato per euro 10.000,00 (diecimila virgola zero zero), codice fiscale, partita IVA e numero di iscrizione presso il Registro delle Imprese di Treviso - Belluno 04898870268; ----------
la quale ultima qui agisce quale Amministratore Unico e legale rappresentante- munito dei necessari poteri in forza di quanto previsto dal vigente Statuto sociale - della società: ----------
- **"Tatooine LeaseCo S.r.l."**, una società a responsabilità limitata con socio unico, con sede in Conegliano (TV), via V. Alfieri n. 1, capitale sociale euro 10.000,00 (diecimila virgola zero zero) i.v., codice fiscale e numero di iscrizione nel Registro delle Imprese di Treviso - Belluno 05332530269 (la "**Società Beneficiaria**"). ----------
Il comparente, della cui identità personale io notaio sono certo, premette quanto segue: ----------
- che l'assemblea dei soci della società Tatooine LeaseCo S.r.l., in data 17 ottobre 2022 e di che verbale ai rogiti del Notaio Renata Mariella di Milano in data 18 ottobre 2022, Repertorio N. 47.110/ 15.595, ha approvato il progetto di scissione parziale di Intesa Sanpaolo S.p.A. con sede in Torino (TO), Piazza San Carlo 156, capitale sociale di Euro 10.084.445.147,92, codice fiscale e numero di iscrizione nel Registro delle Imprese di Torino 00799960158, banca iscritta nell'Albo delle Banche e capogruppo del Gruppo Bancario Intesa Sanpaolo iscritto nell'Albo dei Gruppi Bancari, aderente al Fondo Interbancario di Tutela dei Depositi e al Fondo Nazionale di Garanzia, e di Intesa Sanpaolo Provis

S.p.A., con sede in Milano (MI), Via Montebello 18, capitale sociale di Euro 6.725.000,00, codice fiscale e numero di iscrizione nel Registro delle Imprese di Milano-Monza-Brianza-Lodi 02658600875, società iscritta all'Albo degli Intermediari Finanziari di cui all'art. 106 TUB n. 15 e appartenente al Gruppo Bancario Intesa Sanpaolo iscritto all'Albo dei Gruppi Bancari, soggetta all'attività di direzione e coordinamento del socio unico Intesa Sanpaolo S.p.A. (le "**Società Scisse**") a favore della Società Beneficiaria; ----------

- che è in programma la stipulazione del conseguente atto di scissione ("**Atto di Scissione**"), a seguito dell'avveramento delle condizioni sospensive (come definite nei progetti di scissione e, precisamente: (i) all'ottenimento da parte di Intesa Sanpaolo S.p.A. dell'autorizzazione alla scissione da parte della BCE ai sensi dell'art. 57 del TUB (la "**Condizione Autorizzazione BCE**") e all'acquisto da parte di Intesa Sanpaolo S.p.A. dell'intero capitale sociale della Società Beneficiaria (la "**Condizione Acquisto Totalitario**") e (ii) all'ottenimento da parte di Intesa Sanpaolo Provis S.p.A. del nulla osta della Banca d'Italia, ai sensi delle Disposizioni di Vigilanza per gli Intermediari Finanziari (Circolare n. 288 del 3 aprile 2015, come successivamente modificata e integrata) ("**Condizione Nulla Osta BI**") e al perfezionamento della scissione di Intesa Sanpaolo S.p.A. ("**Condizione Scissione ISP**"). --------

Tutto ciò premesso e dedotto a parte integrante del presente atto, il comparente ----------

---------- NOMINA ----------

quali procuratori speciali della società "Tatooine LeaseCo S.r.l.", i Signori: ----------

- **RIZZATO ANDREA**, nato a Treviso, il 01 settembre 1990, domiciliato in Conegliano (TV), via V. Alfieri n. 1, codice fiscale RZZ NDR 90P01 L407Y; ----------
- **LAGANA' GIOVANNA**, nata a Locri (RC), il 22 agosto 1989, domiciliata in Milano, via Orefici n. 2, codice fiscale LGN GNN 89M62 D976Q (congiuntamente, i "**Procuratori**"); ----------

affinché ciascuno di essi, disgiuntamente, in nome e per conto della Società Beneficiaria abbia a stipulare, osservate le norme di legge e in conformità all'approvato progetto di scissione, l'Atto di Scissione, decorsi i termini di cui all'art. 2503 c.c., stabilendone condizioni, modalità e clausole, determinando in esso la composizione puntuale e definitiva del compendio oggetto di scissione, sulla base dei criteri previsti nel progetto di scissione, la decorrenza degli effetti della scissione stessa nei limiti consentiti dalla legge, e comunque il tutto in conformità al progetto di scissio-

ne, consentendo volture e trascrizioni eventualmente necessarie in relazione ai cespiti e comunque alle voci patrimoniali attive e passive comprese nel patrimonio oggetto di scissione e rilasciando dichiarazioni di qualsiasi natura anche al fine di far constare il rispetto dei termini ex art. 2503 c.c., con facoltà infine di rilasciare qualsiasi dichiarazione, anche in forma autentica, al fine di far constare l'avveramento o il mancato avveramento di condizioni di efficacia previste nell'Atto di Scissione. ----------

La presente procura speciale sarà valida sino al 31 (trentuno) dicembre 2022 (duemilaventidue), data dopo la quale essa si considererà *ipso iure* revocata. --------

Con promessa di rato e valido. ----------

Da esaurire in un unico atto. ----------



Io Notaio ho letto questo atto al comparente che lo approva. L'atto presente, in parte scritto di mio pugno e in parte dattiloscritto da persona di mia fiducia, consta di un foglio di cui si occupano due facciate intere e fin qui della presente. Sottoscritto alle ore 13 e 15 minuti.





Elenco beni leasing oggetto di scissione

994

ABI	SNDG	NDG	Codice cliente	Rapporto	Contratto	Codice Bene Immobiliare
03069	0000000016934656	0002300669238000	00308889	000100444461	00444461	VE_FOSS_F_444461
03069	0000000017430542	0002541410104000	00340871	000100477811	00477811	LT_SABA_F_477811
03069	0000000017907022	0008001443003000	00335792	000100552503	00552503	RG_VITT_F_552503
03069	0000000017907022	0008001443003000	00335792	000200552503	00552503	RG_VITT_F_552503
03069	0000000017528836	0000170135774000	00356536	000100753748	00753748	VI_SAND_F_753748
03069	0000000017867861	0007334353185000	00301616	000100764115	00764115	AL_VALE_F_764115
03069	0000000017867033	0003343437931000	00768123	000300772423	00772423	MI_PADE_F_772423
03069	0000000017880193	0002980411084000	00768126	000400772423	00772423	MI_PADE_F_772423
03069	0000000068860595	0004851717102000	00580077	000100772545	00772545	TV_MONA_F_772545
03069	0000000017922534	0000265646927000	00589028	000100780648	00780648	TO_TORI_F_780648
03069	0000000073860555	0003146505396000	01482227	000300786999	00786999	CO_FINO_F_786999
03069	0000000026792479	0000330187895000	00614378	000100789848	00789848	FI_RUFI_F_789848
03069	0000000017715218	0000173074167000	00615804	000100791474	00791474	CA_QUAR_F_791474
03069	0000000017287500	0000203450527000	00622688	000100792094	00792094	SS_SASS_F_792094
03069	0000000048045612	0000520623450000	00588866	000100793356	00793356	NU_OROS_F_793356
03069	0000000047706807	0000633593387000	00005798	000100794748	00794748	MI_SENA_F_794748
03069	0000000082331724	0007602443809000	01690300	000400798031	00798031	NA_NAPO_F_798031
03069	0000000073325843	0000302286251000	01471626	000200798083	00798083	TA_MART_F_798083
03069	0000000017644287	0000182341408000	00644430	000100799760	00799760	BA_CASA_F_799760
03069	0000000047817117	0001529275122000	00575249	000100802052	00802052	CA_QUAR_F_802052
03069	0000000047684190	0004171933523000	00111960	000100803680	00803680	AP_MONT_F_803680
03069	0000000017370353	0004212937039000	00636861	000100803825	00803825	MI_CORM_F_803825
03069	0000000017848422	0008422337016000	00085872	000100806943	00806943	CS_REND_F_806943
03069	0000000017795131	0007911008384000	00125387	000700807054	00807054	NO_CAME_F_807054
03069	0000000017795131	0007911008384000	00125387	000800807054	00807054	NO_CAME_F_807054
03069	0000000017795131	0007911008384000	00125387	001000807054	00807054	NO_CAME_F_807054
03069	0000000017795131	0007911008384000	00125387	001100807054	00807054	NO_CAME_F_807054
03069	0000000017853936	0009222310160000	00025981	000100807165	00807165	SS_SASS_F_807165
03069	0000000017853936	0009222310160000	00025981	000200807165	00807165	SS_SASS_F_807165
03069	0000000048046003	0000950240692000	00032887	000100807605	00807605	MI_CASS_F_807605

All. "b" al N. 45549/17829 di rep.

03069	0000000047983813	0001808541152000	00651665	000100808586	00808586	CT_CALT_F_808586
03069	0000000049891270	0004187480704000	00810786	000200811623	00811623	AN_FABR_F_811623
03069	0000000017824072	0000161640392000	00128891	000100812145	00812145	SP_SARZ_F_812145
03069	0000000070658877	0003077962570000	01428438	000300813565	00813565	PG_PERU_F_813565
03069	0000000017952715	0000194304336000	00800174	000900813791	00813791	BS_AZZA_F_813791
03069	0000000017952715	0000194304336000	00800174	001000813791	00813791	BS_AZZA_F_813791
03069	0000000017952715	0000194304336000	00800174	001100813791	00813791	BS_AZZA_F_813791
03069	0000000017840397	0002730522213000	00027635	000100814310	00814310	MI_ROZZ_F_814310
03069	0000000017937693	0000034859170000	00382432	000100814917	00814917	SP_BOLA_F_814917
03069	0000000048134217	0001533682760000	00557321	000100815762	00815762	MI_MILA_F_815762
03069	0000000048045804	0000627113787000	00576383	000100815800	00815800	SS_SASS_F_815800
03069	0000000017868891	0007002252063000	00116859	000200816244	00816244	FI_BARB_F_816244
03069	0000000017474749	0000186441171000	00292328	000100817268	00817268	MB_DESI_F_817268
03069	0000000017474749	0000186441171000	00292328	000200817268	00817268	MB_DESI_F_817268
03069	0000000017404944	0000202881964000	00767282	000300817592	00817592	PG_PIET_F_817592
03069	0000000026910941	0001549358061000	00676779	000100817954	00817954	AR_AREZ_F_817954
03069	0000000047684746	0004177709871000	00685067	000100821362	00821362	TE_TERA_F_821362
03069	0000000017713435	0009561531082000	00601147	000100821533	00821533	AN_FALC_F_821533
03069	0000000017945170	0000033150455000	00628594	000600823352	00823352	RM_ROMA_F_823352
03069	0000000017945170	0000033150455000	00628594	000700823352	00823352	RM_ROMA_F_823352
03069	0000000017783486	0009710742950000	00017913	000100825033	00825033	MB_CONC_F_825033
03069	0000000047702365	0007582610945000	00691547	000100825454	00825454	PD_PONT_F_825454
03069	0000000017613882	0005785913085000	00119414	000100825464	00825464	BA_MODU_F_825464
03069	0000000027017111	0000307135342000	00704300	000100830349	00830349	FR_BROC_F_830349
03069	0000000048601207	0004099065614000	00681153	000100830844	00830844	TE_CORR_F_830844
03069	0000000017853936	0009222310160000	00025981	000100831987	00831987	SS_ITTI_F_831987
03069	0000000017853936	0009222310160000	00025981	000200831987	00831987	SS_ITTI_F_831987
03069	0000000026910941	0001549358061000	00676779	000100832279	00832279	AR_AREZ_F_832279
03069	0000000017494668	0000168001168000	00646770	000400832442	00832442	VA_SOMM_F_832442
03069	0000000017494668	0000168001168000	00646770	000500832442	00832442	VA_SOMM_F_832442
03069	0000000016289955	0004017896109000	00711873	000100833978	00833978	AP_MONT_F_833978
03069	0000000017931678	0006875137910000	00714267	000100835344	00835344	VB_MONT_F_835344
03069	0000000017791219	0009794605312000	00355062	000100836276	00836276	PD_LIME_F_836276
03069	0000000017818207	0003313403600000	00389262	000100836771	00836771	FI_CALE_F_836771
03069	0000000017899572	0004195527357000	00409801	000100837641	00837641	CA_CAGL_F_837641

03069	0000000050204399	0004836595408000	00813319	000200838226	00838226	TV_VILL_F_838226
03069	0000000047689542	0004178056950000	00718313	000100838671	00838671	AP_ASCO_F_838671
03069	0000000017402709	0004702513116000	00722883	000100839360	00839360	LU_VIAR_F_839360
03069	0000000047704555	0001558163742000	00713647	000100839710	00839710	FI_FIRE_F_839710
03069	0000000081837459	0003249010653000	01700488	000300840299	00840299	LO_LODI_F_840299
03069	0000000017853362	0009265354821000	00309889	000100840703	00840703	BA_MODU_F_840703
03069	0000000016411806	0003461196739000	00703157	000100841120	00841120	VE_PORT_F_841120
03069	0000000017795508	0009752405864000	00033998	000500841812	00841812	BS_CALC_F_841812
03069	0000000017795508	0009752405864000	00033998	000600841812	00841812	BS_CALC_F_841812
03069	0000000017494668	0000168001168000	00646770	000100842540	00842540	BG_ORIO_F_842540
03069	0000000017865096	0001434956160000	00147013	000100843343	00843343	CO_PONT_F_843343
03069	0000000016983398	0000239236453000	00730646	000100844009	00844009	MO_NOVI_F_844009
03069	0000000016983398	0000239236453000	00730646	000100844011	00844011	MO_NOVI_F_844011
03069	0000000016983398	0000239236453000	00730646	000100844012	00844012	MO_NOVI_F_844012
03069	0000000016983398	0000239236453000	00730646	000100844013	00844013	MO_NOVI_F_844013
03069	0000000017455525	0004963405225000	00731523	000100844409	00844409	TO_COLL_F_844409
03069	0000000017378053	0006284704162000	01409485	000200845032	00845032	AR_TERR_F_845032
03069	0000000017500604	0000168054722000	00390964	000100845898	00845898	MB_CESA_F_845898
03069	0000000026981263	0000303991128000	00732715	000100846019	00846019	RE_BRES_F_846019
03069	0000000048143315	0001226831041000	00109203	000100846238	00846238	CA_ASSE_F_846238
03069	0000000068486331	0002887271179000	01399470	000200846601	00846601	MI_PESC_F_846601
03069	0000000017647490	0000182037674000	00671289	000100847188	00847188	BA_BARI_F_847188
03069	0000000016998336	0000239351237000	00717812	000100847695	00847695	MI_MILA_F_847695
03069	0000000074258754	0004889629146000	01491702	000200848206	00848206	BI_MONG_F_848206
03069	0000000017399349	0000143542519000	00742531	000100849037	00849037	TO_FORN_F_849037
03069	0000000017002400	0000236340092000	00740332	000100849492	00849492	MB_BOVI_F_849492
03069	0000000017314666	0004925952111000	00742570	000100849613	00849613	CR_CREM_F_849613
03069	0000000047701494	0000878150494000	00744741	000100849950	00849950	MI_SOLA_F_849950
03069	0000000063620622	0003897570639000	01407147	000200850367	00850367	VT_LUBR_F_850367
03069	0000000047911415	0001570367554000	00710321	000100851540	00851540	CA_MONA_F_851540
03069	0000000017475237	0000166377228000	00573015	000100851641	00851641	TV_SANB_F_851641
03069	0000000016947742	0000075276343000	00745085	000100851692	00851692	TE_MART_F_851692
03069	0000000017102757	0003321090545000	00733599	000200852030	00852030	MC_RECA_F_852030
03069	0000000017838226	0008135155984000	00129031	000100852971	00852971	MI_MILA_F_852971
03069	0000000017323402	0000178808180000	00680460	000100853352	00853352	GE_CENO_F_853352

03069	0000000017323402	0000178808180000	00680460	000200853352	00853352	GE_GENO_F_853352
03069	0000000047692974	0001294259579000	00675128	000100853660	00853660	SS_SASS_F_853660
03069	0000000047692293	0002099738586000	00751681	000100854082	00854082	NO_NOVA_F_854082
03069	0000000016931933	0003805553914000	00146352	000100855357	00855357	VI_ZANE_F_855357
03069	0000000017792248	0003175818089000	00103578	000100855384	00855384	NO_COMI_F_855384
03069	0000000017055761	0000241432592000	00744760	000100855705	00855705	VE_VENE_F_855705
03069	0000000016922715	0001804908100000	00284990	000100855867	00855867	BT_BISC_F_855867
03069	0000000016374122	0005341554570000	00752304	000100856953	00856953	MB_SERE_F_856953
03069	0000000054056797	0002153484872000	01412075	000200857580	00857580	VA_LUIN_F_857580
03069	0000000017554722	0000176774416000	00760276	000100858130	00858130	MI_MILA_F_858130
03069	0000000017554722	0000176774416000	00760276	000300858130	00858130	MI_MILA_F_858130
03069	0000000047704916	0001053569338000	00761615	000100858131	00858131	MI_SANG_F_858131
03069	0000000026938073	0000300717780000	00761788	000100858245	00858245	CO_AROS_F_858245
03069	0000000026938073	0000300717780000	00761788	000200858245	00858245	CO_AROS_F_858245
03069	0000000047704720	0001577002354000	00761329	000100858266	00858266	LU_CAMA_F_858266
03069	0000000016923644	0003222653834000	00719389	000100858492	00858492	SS_SASS_F_858492
03069	0000000047702487	0001053883576000	00762804	000100858729	00858729	MB_VERA_F_858729
03069	0000000066562736	0002817305382000	01526989	000200858907	00858907	VA_TAIN_F_858907
03069	0000000047167240	0007584850837000	00764056	000100859400	00859400	MB_TRIU_F_859400
03069	0000000017822536	0006516371888000	00755633	000100859606	00859606	PG_SPOL_F_859606
03069	0000000026765484	0002369787192000	00187054	000100859836	00859836	VI_CAST_F_859836
03069	0000000017310528	0000186721360000	00762961	000100859868	00859868	GR_GAVO_F_859868
03069	0000000047912808	0003191380024000	00679288	000100859958	00859958	OT_OLBI_F_859958
03069	0000000017038102	0000231071881000	00639320	000100860515	00860515	CZ_CARA_F_860515
03069	0000000017794896	0001734630081000	00093247	000100860664	00860664	MI_TREZ_F_860664
03069	0000000047689637	0003894812203000	00766731	000100861055	00861055	VT_VITE_F_861055
03069	0000000017249557	0004330515284000	00764591	000100861392	00861392	IS_POZZ_F_861392
03069	0000000026994015	0000305156643000	00690759	000200861891	00861891	PV_PANC_F_861891
03069	0000000048139483	0001000088891000	00370027	000100862005	00862005	CO_MARI_F_862005
03069	0000000024847672	0003042855745000	01312473	000200862017	00862017	MI_SANG_F_862017
03069	0000000017810197	0005123611031000	00004448	000100863108	00863108	VA_BREB_F_863108
03069	0000000047705140	0001056276749000	00771605	000100863490	00863490	MB_MEDA_F_863490
03069	0000000049594568	0007585018969000	00769568	000100864304	00864304	BS_SANP_F_864304
03069	0000000016864559	0004771424138000	00671720	000100864376	00864376	AL_NOVI_F_864376
03069	0000000017601874	0000144176049000	00774129	000100865020	00865020	PA_CARI_F_865020

03069	0000000047705363	0002114959506000	00775034	000100865409	00865409	PA_PALE_F_865409
03069	0000000017241774	0000165656600000	00389236	000100865911	00865911	TR_ORVI_F_865911
03069	0000000017751784	0000415424708600	00775513	000100865978	00865978	GE_COGO_F_865978
03069	0000000017751784	0000415424708600	00775513	000100866395	00866395	MI_MILA_F_866395
03069	0000000073790910	0007600707206000	01480024	000200866809	00866809	PU_FANO_F_866809
03069	0000000027040983	0000309029468000	00770912	000100866827	00866827	RI_RIET_F_866827
03069	0000000016768257	0000568651584000	00608931	000100866964	00866964	VI_BOLZ_F_866964
03069	0000000017880538	0000168600649000	00760661	000300867441	00867441	VE_NOVE_F_867441
03069	0000000017394511	0000185762474000	00123404	000100868181	00868181	BS_ERBU_F_868181
03069	0000000047145922	0000591790886000	00780872	000100868527	00868527	CT_CATA_F_868527
03069	0000000017427439	0000170501950000	00139679	000100869086	00869086	VR_VERO_F_869086
03069	0000000017803010	0000651022036000	00294105	000100869218	00869218	MI_CANE_F_869218
03069	0000000017840726	0000405323968000	00015307	000100869679	00869679	PG_CITT_F_869679
03069	0000000017945408	0000571483866000	00616007	000100871272	00871272	MI_MAGE_F_871272
03069	0000000017945408	0000571483866000	00616007	000200871272	00871272	MI_MAGE_F_871272
03069	0000000017529905	0000151191270000	00757665	000100871669	00871669	RG_RAGU_F_871669
03069	0000000017377971	0000531420410900	00767439	000100871671	00871671	AR_TERR_F_871671
03069	0000000078912792	0002818849100000	01523376	000200871821	00871821	NA_NAPO_F_871821
03069	0000000047696512	0000577505866000	00787375	000100872177	00872177	CT_CATA_F_872177
03069	0000000066587106	0003257621425000	01357466	000200872231	00872231	FR_FROS_F_872231
03069	0000000046955960	0001049195042000	00785554	000100872449	00872449	GE_GENO_F_872449
03069	0000000047702452	0000621669865000	00787777	000100872746	00872746	PA_PALE_F_872746
03069	0000000074177934	0004072806391000	00318877	000100872888	00872888	MB_VARE_F_872888
03069	0000000017691250	0000172973531000	00786580	000100872968	00872968	RM_ROMA_F_872968
03069	0000000016944210	0000078195538000	00368482	000100873278	00873278	VS_SARD_F_873278
03069	0000000017939170	0002230839342000	00787529	000100873317	00873317	NO_SANP_F_873317
03069	0000000047698276	0001288907708000	00789352	000100873455	00873455	CA_SEST_F_873455
03069	0000000017895288	0003103905828000	00761377	000100873600	00873600	BS_CHIA_F_873600
03069	0000000068487123	0002887708588000	01397611	000200873668	00873668	MI_MILA_F_873668
03069	0000000017853936	0009222310160000	00025981	000100873971	00873971	2
03069	0000000017853936	0009222310160000	00025981	000200873971	00873971	2
03069	0000000017641715	0000186262632000	00285645	000100873977	00873977	BA_ALTA_F_873977
03069	0000000017055782	0000208142293000	00790320	000100874098	00874098	BG_PONT_F_874098
03069	0000000017454199	0000198692675000	00772253	000100874187	00874187	AN_CAST_F_874187
03069	0000000028710629	0000394235480000	00787977	000100874380	00874380	TO_RIVA_F_874380

03069	0000000017889233	0000338326296000	00791956	000100874573	00874573	RN_RICC_F_874573
03069	0000000017835269	0002390320072000	00386231	000100874625	00874625	RE_CASA_F_874625
03069	0000000046870415	0002127857169000	00791935	000100874751	00874751	SO_TALA_F_874751
03069	0000000047096435	0001590981973000	01454437	000200874966	00874966	CA_QUAR_F_874966
03069	0000000017447457	0003323892936000	00791748	000100875067	00875067	PG_FOLI_F_875067
03069	0000000027377500	0000322907138000	00793380	000100875646	00875646	TE_GIUL_F_875646
03069	0000000027377500	0000322907138000	00793380	000100875790	00875790	TE_ROSE_F_875790
03069	0000000017727603	0009453933127000	00692081	000100875969	00875969	MI_ROZZ_F_875969
03069	0000000017506317	0000168115750000	00703369	000100876587	00876587	VA_AGRA_F_876587
03069	0000000048704652	0007582364708000	00682478	000100877041	00877041	BI_MOSS_F_877041
03069	0000000048889546	0004352227726000	00795450	000100877112	00877112	PG_PERU_F_877112
03069	0000000048889546	0004352227726000	00795450	000200877112	00877112	PG_PERU_F_877112
03069	0000000047844793	0001046496927000	00766660	000100877358	00877358	MN_MARC_F_877358
03069	0000000050104622	0004082079490000	00799909	000100877872	00877872	CH_CHIE_F_877872
03069	0000000048035567	0000632594287000	00698793	000100878220	00878220	PZ_POTE_F_878220
03069	0000000017724775	0009000422256000	00022234	000100878624	00878624	MI_GARB_F_878624
03069	0000000048889518	0001065169629000	00799088	000100878721	00878721	MN_MARC_F_878721
03069	0000000016725275	0000554166757000	00801036	000100878961	00878961	UD_GEMO_F_878961
03069	0000000047035342	0001061403100000	00800757	000100879062	00879062	MN_VIAD_F_879062
03069	0000000017424656	0000231090271000	00573557	000100879303	00879303	PV_GRAV_F_879303
03069	0000000017884921	0000183810148000	00647578	000100879569	00879589	FE_COMA_F_879589
03069	0000000047706277	0003842701880000	00385033	000100880743	00880743	RM_FIAN_F_880743
03069	0000000017890789	0009063702127000	00691565	000100880817	00880817	VR_SONA_F_880817
03069	0000000017432321	0003293110186000	00806754	000100881728	00881728	LT_APRI_F_881728
03069	0000000017333363	0004214222287000	00516752	000200881730	00881730	LT_APRI_F_881730
03069	0000000047160990	0001570423330000	00806306	000100882056	00882056	MI_MILA_F_882056
03069	0000000017907392	0000147909135000	00627017	000100882074	00882074	SP_LASP_F_882074
03069	0000000017810718	0001460852130000	00088699	000100882207	00882207	MI_RHO_F_882207
03069	0000000017810718	0001460852130000	00088699	000200882207	00882207	MI_RHO_F_882207
03069	0000000017358143	0006124525032000	00810456	000100883237	00883237	LE_ZOLL_F_883237
03069	0000000055194128	0002161402496000	00794236	000100883362	00883362	RM_ROMA_F_883362
03069	0000000017850440	0009853638094000	00682574	000100883389	00883389	ME_MILA_F_883389
03069	0000000017850440	0009853638094000	00682574	000200883389	00883389	ME_MILA_F_883389
03069	0000000050113698	0001602028738000	00808356	000100883690	00883690	LU_ALTO_F_883690
03069	0000000017457696	0005575036200000	00285085	000100883882	00883882	CA_SELA_F_883882

03069	0000000049700746	0002137506447000	00808365	000100884034	00884034	TP_MARS_F_884034
03069	0000000017558655	0000174744789000	00516464	000100884495	00884495	MI_GORG_F_884495
03069	0000000048105627	0001280186091000	00511764	000100884539	00884539	CA_CAGL_F_884539
03069	0000000017681533	0000154743187000	00814435	000100884822	00884822	MI_SEST_F_884822
03069	0000000017818496	0001061250930000	00384380	000100884883	00884883	RM_ROMA_F_884883
03069	0000000049693403	0001067190764000	00808186	000100885230	00885230	SP_SARZ_F_885230
03069	0000000017669633	0000201714530000	00802456	000100885758	00885758	BA_MODU_F_885758
03069	0000000017884921	0000183810148000	00647578	000100885958	00885958	FE_COMA_F_885958
03069	0000000055074582	0002269724521000	00569556	000100886049	00886049	TV_SANP_F_886049
03069	0000000047221561	0001068536135000	00815078	000100886223	00886223	MB_BOVI_F_886223
03069	0000000088472781	0003907137869000	03767762	000200886540	00886540	VA_VENE_F_886540
03069	0000000028221880	0002770814801000	00803802	000100887167	00887167	LE_SALI_F_887167
03069	0000000028221880	0002770814801000	00803802	000100887174	00887174	LE_SALI_F_887174
03069	0000000070634009	0004721960303000	01401922	000200887361	00887361	RN_BELL_F_887361
03069	0000000053136686	0004129097414000	00803255	000100887471	00887471	AN_AGUG_F_887471
03069	0000000049950949	0001068177740000	00818828	000100887740	00887740	MI_PREG_F_887740
03069	0000000047089033	0004307853862000	00816142	000100887952	00887952	PG_CITT_F_887952
03069	0000000016715715	0000569671502000	00814416	000100889286	00889286	BA_BARI_F_889286
03069	0000000016976675	0000258605535000	00717241	000100889418	00889418	PV_SANC_F_889418
03069	0000000069755601	0002924431677000	01405672	000200889517	00889517	BS_MAIR_F_889517
03069	0000000053307333	0001609209081000	00822303	000100889547	00889547	AR_CAST_F_889547
03069	0000000017500604	0000168054722000	00390964	000100889674	00889674	VA_GALL_F_889674
03069	0000000047172569	0001589624377000	00817669	000100889723	00889723	FI_FIRE_F_889723
03069	0000000071230702	0007598806814000	01385863	000200890010	00890010	MI_MILA_F_890010
03069	0000000017747187	0007394615346000	00710166	000100890086	00890086	MI_CARP_F_890086
03069	0000000047025732	0001046396691000	00769362	000100890269	00890269	PV_FILI_F_890269
03069	0000000017492070	0000178398154000	00821342	000100890506	00890506	CS_REND_F_890506
03069	0000000053706195	0002865595824000	00814110	000100891245	00891245	RM_ROMA_F_891245
03069	0000000053706195	0002865595824000	00814110	000100891250	00891250	RM_ROMA_F_891250
03069	0000000017209473	0001137120488000	00374104	000100891329	00891329	MI_SEGR_F_891329
03069	0000000061749817	0009682922239000	00124613	000100891700	00891700	VA_GALL_F_891700
03069	0000000046931948	0004352032211000	00828068	000100891971	00891971	TR_TERN_F_891971
03069	0000000053211900	0002146627174000	00824880	000100892319	00892319	RM_ROMA_F_892319
03069	0000000017898641	0009812801195000	00827059	000100892696	00892696	RM_ROMA_F_892696
03069	0000000017872344	0005202124144000	00839181	000100893601	00893601	CT_CATA_F_893601

03069	0000000047184946	0002737171662000	00839166	000100893642	00893642	BA_MODU_F_893642
03069	0000000017710523	0006281307243000	00213042	000100893872	00893872	LO_LODI_F_893872
03069	0000000027050372	0001613840631000	00839471	000100894177	00894177	AR_AREZ_F_894177
03069	0000000027050372	0001613840631000	00839471	000200894177	00894177	AR_AREZ_F_894177
03069	0000000017877976	0000154924962000	00680507	000100894608	00894608	RM_FIAN_F_894608
03069	0000000046835496	0003918359153000	00754815	000100894812	00894812	TR_TERN_F_894812
03069	0000000017854433	0000205834505000	00695182	000100895826	00895826	TP_CAST_F_895826
03069	0000000016217099	0005535035622000	01307298	000100896022	00896022	UD_TARV_F_896022
03069	0000000017026409	0002452140091000	01039598	000100896065	00896065	MI_MAGN_F_896065
03069	0000000017026409	0002452140091000	01039598	000200896065	00896065	MI_MAGN_F_896065
03069	0000000017026409	0002452140091000	01039598	000300896065	00896065	MI_MAGN_F_896065
03069	0000000028221880	0002770814801000	00803802	000100896072	00896072	LE_GUAG_F_896072
03069	0000000028221880	0002770814801000	00803802	000100896083	00896083	LE_SALI_F_896083
03069	0000000017032926	0000242278718000	01335531	000100896563	00896563	VE_VENE_F_896563
03069	0000000017770625	0001883740000000	00839066	000100897032	00897032	FE_FERR_F_897032
03069	0000000063422057	0001582675945000	00811263	000100897166	00897166	BS_CONC_F_897166
03069	0000000054161972	0006981474865000	01371044	000200897286	00897286	FE_CENT_F_897286
03069	0000000053921645	0003104531173000	01336653	000100897288	00897288	FI_FIRE_F_897288
03069	0000000054461824	0002822375048000	01336805	000100897590	00897590	MI_BARE_F_897590
03069	0000000016768217	0006024146200000	00214348	000100897596	00897596	BA_BITO_F_897596
03069	0000000054418392	0001616832271000	01336356	000100898017	00898017	MI_MILA_F_898017
03069	0000000054418392	0001616832271000	01336356	000100898019	00898019	MI_MILA_F_898019
03069	0000000053187609	0000463426691000	01336712	000100898031	00898031	VC_VERC_F_898031
03069	0000000053187609	0000463426691000	01336712	000300898031	00898031	VC_VERC_F_898031
03069	0000000016981481	0000239184216000	01324952	000400898086	00898086	AV_AVEL_F_898086
03069	0000000017956559	0001135429153000	00248839	000100898295	00898295	BS_SALO_F_898295
03069	0000000027553582	0002760988903000	00801152	000100898362	00898362	BT_BARL_F_898362
03069	0000000054444328	0000509594247000	01336489	000100898476	00898476	RM_ROMA_F_898476
03069	0000000027030816	0000308198908000	01325508	000100898655	00898655	VE_VENE_F_898655
03069	0000000027030816	0000308198908000	01325508	000200898655	00898655	VE_VENE_F_898655
03069	0000000017890112	0006830826993000	01337946	000100898741	00898741	CE_MARC_F_898741
03069	0000000053187609	0000463426691000	01336712	000100898851	00898851	VC_VERC_F_898851
03069	0000000024465357	0002729102676000	00827396	000100898947	00896947	BA_BARI_F_898947
03069	0000000017540954	0000171291892000	01337062	000100899014	00899014	VR_SOMM_F_899014
03069	0000000054236767	0000492361387000	01335312	000100899335	00899335	CA_MONS_F_899335

03069	0000000017679373	0003327579340000	01288962	000100899433	00899433	NA_FORI_F_899433
03069	0000000017679373	0003327579340000	01288962	000200899433	00899433	NA_FORI_F_899433
03069	0000000017679373	0003327579340000	01288962	000300899433	00899433	NA_FORI_F_899433
03069	0000000053711067	0000475823594000	01323852	000100899622	00899622	TO_PIAN_F_899622
03069	0000000016742040	0006853429209000	01166195	000100899693	00899693	MO_MODE_F_899693
03069	0000000017543273	0002652520267000	01334722	000100899721	00899721	MI_VIMO_F_899721
03069	0000000017030734	0000760033901000	01262690	000100899902	00899902	GE_GENO_F_899902
03069	0000000016845279	0005121018000000	01335849	000100900297	00900297	CA_SEST_F_900297
03069	0000000028789718	0000398244210000	01342203	000100900570	00900570	SS_CAST_F_900570
03069	0000000017833940	0002231729015000	00399242	000100900608	00900608	MI_BARE_F_900608
03069	0000000046970881	0000505327762000	00802934	000100900652	00900652	GE_GENO_F_900652
03069	0000000054180221	0000489892941000	01334743	000100900693	00900693	SV_FINA_F_900693
03069	0000000075210584	0003156054644000	01523206	000200900741	00900741	FR_FERE_F_900741
03069	0000000017916577	0007500223084000	00399371	000100900761	00900761	PV_ROSA_F_900761
03069	0000000024867809	0000293681442000	01273999	000100900798	00900798	GE_GENO_F_900798
03069	0000000017430542	0002541410104000	00340871	000100901026	00901026	LT_SABA_F_901026
03069	0000000017492905	0002254605251000	01326716	000100902671	00902671	SP_ARCO_F_902671
03069	0000000017942092	0000209117650000	01291533	000100902948	00902948	RA_RAVE_F_902948
03069	0000000017942092	0000209117650000	01291533	000100902973	00902973	RA_RAVE_F_902973
03069	0000000017942092	0000209117650000	01291533	000100902979	00902979	RA_RAVE_F_902979
03069	0000000017241841	0007684542989000	00312745	000100903261	00903261	PC_PIAN_F_903261
03069	0000000080228546	0007602020039000	01666562	000200903354	00903354	SA_POST_F_903354
03069	0000000054995925	0007586757491000	00838306	000100903385	00903385	MI_OSSO_F_903385
03069	0000000017044562	0000253666619000	01342427	000100903990	00903990	VE_SPIN_F_903990
03069	0000000017044562	0000253666619000	01342427	000200903990	00903990	VE_SPIN_F_903990
03069	0000000048381712	0004708377774000	01307965	000100904389	00904389	BL_PIEV_F_904389
03069	0000000055101891	0002802971109000	01350252	000100904489	00904489	RN_RIMI_F_904489
03069	0000000047206322	0001034909770000	00578762	000100904528	00904528	MB_SOVI_F_904528
03069	0000000047206322	0001034909770000	00578762	000200904528	00904528	MB_SOVI_F_904528
03069	0000000046955960	0001049195042000	00785554	000100904867	00904867	GE_Geno_F_904867
03069	0000000055193450	0001077974235000	01351286	000100904904	00904904	FI_SEST_F_904904
03069	0000000017951031	0003461002436000	01239894	000100904964	00904964	PD_VEGG_F_904964
03069	0000000017865947	0000170867520000	00190591	000100904998	00904998	VR_OPPE_F_904998
03069	0000000017865947	0000170867520000	00190591	000200904998	00904998	VR_OPPE_F_904998
03069	0000000017410541	0000149490942000	00812874	000100905273	00905273	PV_VOGH_F_905273

03069	0000000072237774	0003000876468000	01452798	000200905861	00905861	GE_GENO_F_905861
03069	0000000017753425	0008291456936000	00702246	000100906332	00906332	MB_CORN_F_906332
03069	0000000048599633	0001339373875000	00376783	000100906389	00906389	BA_BARI_F_906389
03069	0000000054497460	0004838355047000	01339604	000100906511	00906511	UD_UDIN_F_906511
03069	0000000047705363	0002114959506000	00775034	000100907041	00907041	PA_PALE_F_907041
03069	0000000016650763	0002263332928000	01341896	000100907126	00907126	TO_TORI_F_907126
03069	0000000053253317	0002792648386000	01357406	000100907372	00907372	BN_SANS_F_907372
03069	0000000016330047	0000206992239000	01310906	000100907715	00907715	SS_SASS_F_907715
03069	0000000024793027	0000274797360000	01313013	000100908064	00908064	MB_CESA_F_908064
03069	0000000027613691	0000335020923000	00736154	000200908285	00908285	RA_CONS_F_908285
03069	0000000056597198	0001082459069000	01359245	000100908589	00908589	MN_MONZ_F_908589
03069	0000000048297730	0000413865957000	01304799	000100908634	00908634	MI_VIGN_F_908634
03069	0000000016956428	0008790603071000	01342213	000100908994	00908994	NA_NAPO_F_908994
03069	0000000017954816	0000202337552000	01362060	000100909178	00909178	FR_FROS_F_909178
03069	0000000027030816	0000308198908000	01325508	000100909237	00909237	FI_FIRE_F_909237
03069	0000000055193452	0007598050517000	01350779	000100909782	00909782	CH_FRAN_F_909782
03069	0000000017712058	0003071307259000	00407677	000100910005	00910005	MI_MILA_F_910005
03069	0000000017882228	0000401248984000	01363134	000100910402	00910402	VA_CARO_F_910402
03069	0000000047914572	0001053025633000	00771509	000100910509	00910509	AL_CAST_F_910509
03069	0000000047914572	0001053025633000	00771509	000200910509	00910509	AL_CAST_F_910509
03069	0000000016935029	0000056945868000	01363238	000100910986	00910986	NU_NUOR_F_910986
03069	0000000017896080	0004334416910000	00563432	000100911282	00911282	MI_TRUC_F_911282
03069	0000000074963488	0000254881745000	01387107	000200911382	00911382	MB_NOVA_F_911382
03069	0000000016811342	0003921763550000	01337141	000100911490	00911490	BT_TRIN_F_911490
03069	0000000054352728	0002796047228000	01364055	000100911666	00911666	NA_TORR_F_911666
03069	0000000063726067	0001625990283000	01367025	000100911812	00911812	BG_ALME_F_911812
03069	0000000016815480	0000331928946000	01307834	000100912282	00912282	BS_PALA_F_912282
03069	0000000064936561	0002167559269000	01384857	000200912714	00912714	LO_LODI_F_912714
03069	0000000017854278	0005041437075000	00034916	000100912729	00912729	PV_VIGE_F_912729_1
03069	0000000017930621	0000194421443000	01253444	000200912729	00912729	PV_VIGE_F_912729
03069	0000000064921155	0002809279846000	01367125	000100913092	00913092	MO_CARP_F_913092
03069	0000000073785633	0000239406003000	01369455	000100913164	00913164	NA_NAPO_F_913164
03069	0000000082611124	0008545906570000	03796775	000200913164	00913164	NA_NAPO_F_913164
03069	0000000017347154	0000505453963000	01368738	000100913667	00913667	CH_VAST_F_913667
03069	0000000015763203	0000047876974000	00805640	000100913845	00913845	CA_CAGL_F_913845

03069	0000000015763203	0000047876974000	00805640	000200913845	00913845	CA_CAGL_F_913845
03069	0000000047708619	0002100836811000	01335799	000100914093	00914093	NA_NAPO_F_914093
03069	0000000017892050	0002841847901000	00383744	000100914454	00914454	BS_LONA_F_914454
03069	0000000017950163	0003941031285000	01342675	000100914486	00914486	PC_VILL_F_914486
03069	0000000066587000	0002819352486000	01372486	000100914529	00914529	PG_PERU_F_914529
03069	0000000016464085	0000303956671000	01262190	000100914805	00914805	NA_NAPO_F_914805
03069	0000000027080817	0000311942603000	01314198	000100915045	00915045	RM_ROMA_F_915045
03069	0000000017667439	0000210191522000	01373232	000100915108	00915108	BA_CONV_F_915108
03069	0000000017512840	0000177671159000	00515290	000100915446	00915446	VA_CARD_F_915446
03069	0000000017512840	0000177671159000	00515290	000200915446	00915446	VA_CARD_F_915446
03069	0000000054343702	0006276898692000	01370489	000100915471	00915471	RM_BRAC_F_915471
03069	0000000054343702	0006276898692000	01370489	000200915471	00915471	RM_BRAC_F_915471
03069	0000000017658108	0005243429168000	00804115	000100916057	00916057	BA_NOIC_F_916057
03069	0000000017877857	0000262015184000	00112607	000300916406	00916406	BG_URGN_F_916406
03069	0000000017877857	0000262015184000	00112607	000400916406	00916406	BG_URGN_F_916406
03069	0000000017478738	0000167896084000	00637988	000100918232	00918232	VA_GALL_F_918232
03069	0000000012916958	0003534227938000	01378002	000100918588	00918588	PV_VOGH_F_918588
03069	0000000016485523	0009244620968000	01375047	000100918781	00918781	TO_BOLL_F_918781
03069	0000000089249434	0003558233216000	03776139	000200919009	00919009	MB_VILL_F_919009
03069	0000000017888049	0005714309103000	00769007	000100920026	00920026	MB_GIUS_F_920026
03069	0000000017851381	0007931707073000	00650827	000100920152	00920152	TV_CODO_F_920152
03069	0000000017797875	0000023823301000	00023873	000100920436	00920436	BO_CAST_F_920436
03069	0000000017106437	0003321590400000	01348339	000100921304	00921304	AN_ANCO_F_921304
03069	0000000070474497	0007598868852000	01388943	000100922738	00922738	CH_VAST_F_922738
03069	0000000016359185	0005904085458000	01388960	000100922857	00922857	MI_MILA_F_922857
03069	0000000047705260	0002755993403000	00783795	000100924222	00924222	FR_ANAG_F_924222
03069	0000000047705260	0002755993403000	00783795	000200924222	00924222	FR_ANAG_F_924222
03069	0000000068529533	0004129678202000	01391609	000100924971	00924971	PU_PESA_F_924971
03069	0000000016831346	0000092709768000	01392901	000100925151	00925151	TO_MONC_F_925151
03069	0000000017871621	0000145126548000	01393927	000100925457	00925457	PD_ABAN_F_925457
03069	0000000068917960	0002988724489000	01428686	000300925708	00925708	LU_CAPA_F_925708
03069	0000000068917960	0002988724489000	01428686	000400925708	00925708	LU_CAPA_F_925708
03069	0000000059390706	0002901928384000	01396615	000100925776	00925776	FI_FIRE_F_925776
03069	0000000069250026	0004770598022000	01396924	000100925926	00925926	GR_FOLL_F_925926
03069	0000000017956559	0001135429153000	00248839	000100926049	00926049	BS_SALO_F_926049

03069	0000000068657100	0002892786944000	01393353	000100926231	00926231	PV_VOGH_F_926231
03069	0000000056554642	0001079089230000	01393233	000100926345	00926345	PI_PONT_F_926345
03069	0000000017617210	0000199679752000	01398605	000100926952	00926952	CE_CASE_F_926952
03069	0000000053826883	0001073078866000	01399675	000100927019	00927019	MI_MILA_F_927019
03069	0000000017075241	0000463740327000	00973806	000100927191	00927191	SR_SIRA_F_927191
03069	0000000069512272	0006428924974000	01399631	000100927524	00927524	NA_NAPO_F_927524
03069	0000000017794927	0005858066234000	00232542	000100927525	00927525	LT_FORM_F_927525
03069	0000000017794927	0005858066234000	00232542	000100927527	00927527	LT_FORM_F_927527
03069	0000000069573486	0007599081747000	01400788	000100927591	00927591	RM_ROMA_F_927591
03069	0000000017475585	0000182143869000	01468417	000200927616	00927616	BG_RANI_F_927616
03069	0000000016900773	0005329915681000	01372587	000100927766	00927766	BA_BARI_F_927766
03069	0000000017385370	0008594204040000	01396604	000100927986	00927986	ME_MONT_F_927986
03069	0000000069257738	0006421124154000	01399805	000100928195	00928195	NA_ARZA_F_928195
03069	0000000017923239	0007305647249000	00997353	000100928891	00928891	MI_ABBI_F_928891
03069	0000000017879111	0009603159947000	00308731	000100929123	00929123	MO_FIOR_F_929123
03069	0000000069677377	0006428684393000	01402987	000100929204	00929204	BA_MODU_F_929204
03069	0000000069367995	0002908436276000	01404429	000200929361	00929361	TO_ALPI_F_929361
03069	0000000016668525	0003020135719000	01402082	000100929394	00929394	TA_PALA_F_929394
03069	0000000017740400	0007040127230000	00327187	000100929907	00929907	MI_GESS_F_929907
03069	0000000027066706	0000311243795000	01401578	000100930149	00930149	CO_FALO_F_930149
03069	0000000017876932	0000040978153000	01303080	000200930210	00930210	TR_TERN_F_930210
03069	0000000028747503	0000396262780000	01404470	000100930307	00930307	TO_BORG_F_930307
03069	0000000026994601	0000305106527000	01405584	000100930556	00930556	PV_VOGH_F_930556
03069	0000000017853936	0009222310160000	00025981	000100931288	00931288	SS_SASS_F_931288
03069	0000000017853936	0009222310160000	00025981	000200931288	00931288	SS_SASS_F_931288
03069	0000000017853936	0009222310160000	00025981	000100931291	00931291	SS_SASS_F_931291
03069	0000000016934757	0000067754803000	00575967	000100931310	00931310	AQ_LAQU_F_931310
03069	0000000017900661	0009420730936000	00826271	000100931544	00931544	BO_CAST_F_931544
03069	0000000048590804	0004131289311000	00636663	000100932430	00932430	TE_SANT_F_932430
03069	0000000017876254	0003448078396000	01252316	000100932973	00932973	PD_PIOV_F_932973
03069	0000000066800186	0000232082196000	01341623	000100933029	00933029	RA_FAEN_F_933029
03069	0000000054409152	0000498911820000	01412793	000100934007	00934007	PV_VELL_F_934007
03069	0000000017401475	0000140421442000	00739952	000100934534	00934534	TN_ROVE_F_934534
03069	0000000069835106	0002927331270000	00790892	000100935021	00935021	MI_SANG_F_935021
03069	0000000054296379	0005627157633000	01414584	000100935818	00935818	UD_LIGN_F_935818

03069	0000000054123390	0000488079243000	01410911	000100936225	00936225	TO_NICH_F_936225
03069	0000000017807156	0000313214919000	01026929	000100936299	00936299	PZ_TITO_F_936299
03069	0000000070342273	0002941873893000	01412788	000100936301	00936301	SR_NOTO_F_936301
03069	0000000070342273	0002941873893000	01412788	000100936302	00936302	SR_PACH_F_936302
03069	0000000070342273	0002941873893000	01412788	000100936303	00936303	SR_PACH_F_936303
03069	0000000070342273	0002941873893000	01412788	000100936304	00936304	SR_NOTO_F_936304
03069	0000000070342273	0002941873893000	01412788	000100936305	00936305	SR_PACH_F_936305
03069	0000000018147810	0002750376493000	00872154	000100936346	00936346	PE_CEPA_F_936346
03069	0000000017851076	0007951400194000	00029806	000100936465	00936465	5
03069	0000000017930099	0003336684408000	01371840	000100936804	00936804	UD_UDIN_F_936804
03069	0000000017249522	0005520415294000	01429234	000100936990	00936990	VA_CARO_F_936990
03069	0000000017718789	0006661919277000	00374803	000100937365	00937365	MI_PARA_F_937365
03069	0000000017146039	0000223256109000	00817109	000200937487	00937487	ME_ROME_F_937487
03069	0000000017146039	0000223256109000	00817109	000100937542	00937542	ME_TORR_F_937542
03069	0000000053958624	0005385033307000	01430926	000100937591	00937591	VE_SANT_F_937591
03069	0000000047217008	0002987612629000	01379239	000100937642	00937642	TO_TORI_F_937642
03069	0000000017907400	0004784807613000	01448159	000100937892	00937892	NA_NOLA_F_937892
03069	0000000069438630	0002947931646000	01429572	000100938215	00938215	VA_VARE_F_938215
03069	0000000028683650	0002756796984000	00799985	000300938760	00938760	VI_BRES_F_938760
03069	0000000059458265	0004126582787000	00794549	000100940279	00940279	CH_SANG_F_940279
03069	0000000047705363	0002114959506000	00775034	000100940609	00940609	PA_PALE_F_940609
03069	0000000016753756	0002724069790000	00767821	000100941723	00941723	TA_TARA_F_941723
03069	0000000017543273	0002652520267000	01334722	000100942008	00942008	4
03069	0000000048883201	0001065707573000	01456526	000100942063	00942063	MI_COLO_F_942063
03069	0000000017324804	0000862231077000	00754159	000100942165	00942165	BR_BRIN_F_942165
03069	0000000017777372	0002560280139000	00280687	000100942172	00942172	MI_CASA_F_942172
03069	0000000017897217	0007295409002000	01321924	000100942267	00942267	BA_MODU_F_942267
03069	0000000017627887	0000144478567000	01452489	000100942893	00942893	PA_PALE_F_942893
03069	0000000047824356	0000636370217000	00700592	000100943347	00943347	VB_VILL_F_943347
03069	0000000072484462	0005462874389000	01459073	000100943686	00943686	TV_ISTR_F_943686
03069	0000000072484462	0005462874389000	01459073	000200943686	00943686	TV_ISTR_F_943686
03069	0000000016717122	0002643994876000	00242589	000100944069	00944069	RC_REGG_F_944069
03069	0000000070362223	0006994001609000	01415760	000100944244	00944244	MO_MODE_F_944244
03069	0000000066846081	0006297863527000	01411790	000100944271	00944271	NA_NAPO_F_944271
03069	0000000027061324	0000310569142000	00696610	000100944380	00944380	AR_AREZ_F_944380

03069	0000000070362223	0006994001609000	01415760	000100944386	00944386	VO_MODE_F_944386
03069	0000000029057232	0005376846305000	01351748	000100944736	00944736	VI_VICE_F_944736
03069	0000000017785126	0002115727018000	00011190	000100945251	00945251	VA_BREZ_F_945251
03069	0000000068305872	0002882484534000	01449604	000100945370	00945370	BG_PRES_F_945370
03069	0000000058879897	0007201534624000	01461747	000100945560	00945560	FI_REGG_F_945560
03069	0000000016654943	0006907671508000	01451468	000100945779	00945779	BO_LOIA_F_945779
03069	0000000016654943	0006907671508000	01451468	000200945779	00945779	BO_LOIA_F_945779
03069	0000000017691250	0000172973531000	00786580	000100945836	00945836	SP_Sarz_F_945836
03069	0000000070245226	0003028784984000	01464677	000100946462	00946462	MI_MELZ_F_946462
03069	0000000016856827	0006086947131000	01461531	000100946571	00946571	AV_MONT_F_946571
03069	0000000016866167	0000626094176000	00818337	000100947019	00947019	NA_VOLL_F_947019
03069	0000000047985422	0002671194686000	00670769	000100947111	00947111	RC_GIOI_F_947111
03069	0000000017402041	0004792213157000	01463680	000100947292	00947292	LU_CAMA_F_947292
03069	0000000027002879	0000306154228000	01456332	000100947417	00947417	VA_CARD_F_947417
03069	0000000070342273	0002941873893000	01412786	000100947703	00947703	SR_NOTO_F_947703
03069	0000000070342273	0002941873893000	01412788	000100947704	00947704	SR_PACH_F_947704
03069	0000000070342273	0002941873893000	01412788	000100947706	00947706	SR_PACH_F_947706
03069	0000000072859498	0007600517953000	01467251	000100947902	00947902	RM_ROMA_F_947902
03069	0000000017877976	0000154924962000	00680507	000200948867	00948867	PR_PARM_F_948867
03069	0000000072681804	0005464000195000	01462955	000100949012	00949012	PD_PADO_F_949012
03069	0000000047638999	0002419056526000	00516988	000100949139	00949139	SA_NOCE_F_949139
03069	0000000016508097	0004395984310000	01407183	000100950388	00950388	CE_SANP_F_950388
03069	0000000017828858	0007721300333000	01468274	000100950516	00950516	BO_BOLO_F_950516
03069	0000000047676032	0000945167895000	00129704	000100950790	00950790	LO_CODO_F_950790
03069	0000000073339934	0003051983041000	01472017	000100950945	00950945	NO_MARA_F_950945
03069	0000000073288647	0004143321351000	01471047	000100951469	00951469	PE_FARI_F_951469
03069	0000000017913431	0001955353985000	01474040	000100951694	00951694	MI_GESS_F_951694
03069	0000000016404113	0003473219988000	01472412	000100952478	00952478	VE_FIES_F_952478
03069	0000000028010012	0000357617879000	00089094	000100952552	00952552	CO_SANF_F_952552
03069	0000000017851381	0007931707073000	00650827	000100953535	00953535	TV_CODO_F_953535
03069	0000000017903173	0008362158923000	00981189	000100953706	00953706	TO_SETT_F_953706
03069	0000000017903173	0008362158923000	00981189	000200953706	00953706	TO_SETT_F_953706
03069	0000000026937108	0000300608252000	01512645	000300953795	00953795	PV_VIGE_F_953795
03069	0000000026937108	0000300608252000	01512645	000400953795	00953795	PV_VIGE_F_953795
03069	0000000053545570	0001610645792000	01475564	000100954076	00954076	BG_BERG_F_954076

03069	0000000024822948	0000289750316000	00802248	000100954515	00954515	CN_BENE_F_954515
03069	0000000024822948	0000289750316000	00802248	000200954515	00954515	CN_BENE_F_954515
03069	0000000017937503	0004220527085000	00736459	000100955015	00955015	TO_CAMB_F_955015
03069	0000000017291702	0000166062279000	00282854	000100955059	00955059	TS_TRIE_F_955059
03069	0000000064983568	0002169771879000	01369117	000100955551	00955551	TO_TORI_F_955551
03069	0000000048885035	0002770534006000	01483691	000100955597	00955597	BA_MOLA_F_955597
03069	0000000017751808	0005681248065000	00366182	000100956420	00956420	MI_CUSA_F_956420
03069	0000000017910311	0002650012112000	00400219	000100956761	00956761	AL_OVAD_F_956761
03069	0000000074127956	0006482460587000	01487175	000100956989	00956989	NA_NAPO_F_956989
03069	0000000069512272	0006428924974000	01399631	000100957189	00957189	BN_MORC_F_957189
03069	0000000017870486	0002930837014000	01371151	000100958298	00958298	MI_LEGN_F_958298
03069	0000000017001613	0000258549153000	01394196	000100958547	00958547	CE_CASE_F_958547
03069	0000000017642535	0001512112081000	00149135	000100959252	00959252	TO_RIVO_F_959252
03069	0000000017455800	0000180365436000	01466056	000100959300	00959300	BS_CAST_F_959300
03069	0000000017455800	0000180365436000	01466056	000200959300	00959300	BS_CAST_F_959300
03069	0000000027015962	0000307022780000	01430506	000100959776	00959776	BS_NAVE_F_959776
03069	0000000027003439	0000305986092000	01281557	000100959909	00959909	AQ_POGG_F_959909
03069	0000000058887598	0007342443894000	01490041	000100959970	00959970	LU_BORG_F_959970
03069	0000000017908117	0000167306509000	01499473	000100959997	00959997	GO_CORM_F_959997
03069	0000000017806484	0004185604055000	00228305	000100960090	00960090	BZ_LAIV_F_960090
03069	0000000073663248	0003863455638000	01500229	000100960095	00960095	RM_FIAN_F_960095
03069	0000000024807733	0000288687255000	01489589	000100960313	00960313	NU_NUOR_F_960313
03069	0000000067610385	0003093438720000	01489858	000100960409	00960409	TO_RIVA_F_960409
03069	0000000065020042	0006291995128000	01382167	000100960683	00960683	CE_CURT_F_960683
03069	0000000065020042	0006291995128000	01382167	000200960683	00960683	CE_CURT_F_960683
03069	0000000090996174	0003957259991000	03788915	000200961307	00961307	VE_VENE_F_961307
03069	0000000074177514	0003621108515000	01487681	000100961445	00961445	NA_NAPO_F_961445
03069	0000000069677321	0006426713576000	01485139	000100961868	00961868	CE_CELL_F_961868
03069	0000000068666277	0002894282461000	01474600	000100962917	00962917	CT_SANG_F_962917
03069	0000000074526099	0003110781310000	01500576	000100962921	00962921	PI_PONS_F_962921
03069	0000000017032232	0009187696621000	01490269	000100963054	00963054	TO_SANM_F_963054
03069	0000000067357430	0002854298556000	01513901	000100963913	00963913	ME_BARC_F_963913
03069	0000000079533543	0004764237549000	01512714	000100963949	00963949	UD_RIVI_F_963949
03069	0000000067584689	0006487308668000	01401418	000100965378	00965378	CE_MARC_F_965378
03069	0000000047706111	0002728158342000	01389698	000100965867	00965867	BA_CORA_F_965867

03069	0000000024847064	0000292386793000	01462670	000100966182	00966182	PO_PRAT_F_966182
03069	0000000074746260	0006495732817000	01512392	000100966465	00966465	SA_CENT_F_966465
03069	0000000074746260	0006495732817000	01512392	000200966465	00966465	SA_CENT_F_966465
03069	0000000067576357	0003486468067000	01511708	000100966664	00966664	CA_CAGL_F_966664
03069	0000000052999163	0004746311141000	01513530	000100966731	00966731	AR_TERR_F_966731
03069	0000000017399175	0000149445169000	00361062	000100966987	00966987	PV_PANC_F_966987
03069	0000000016269470	0000567257313000	00732048	000100967276	00967276	AL_ALES_F_967276
03069	0000000017411103	0007505553943000	01519452	000100967309	00967309	PV_VOGH_F_967309
03069	0000000058892073	0007154596324000	01508139	000100967588	00967588	FI_FIRE_F_967588
03069	0000000058892073	0007154596324000	01508139	000200967588	00967588	FI_FIRE_F_967588
03069	0000000016996548	0000252870916000	01464146	000100967930	00967930	MI_CAST_F_967930
03069	0000000017688489	0000176330539000	01526131	000100968994	00968994	RM_ROMA_F_968994
03069	0000000048024867	0000619071881000	00575892	000100969635	00969635	SS_SASS_F_969635
03069	0000000074213711	0003500426771000	01500177	000100970250	00970250	OT_OLBI_F_970250
03069	0000000067842062	0002866284221000	01505588	000100971681	00971681	MI_LEGN_F_971681
03069	0000000017872452	0001165907058000	01662336	000100972249	00972249	RM_ROMA_F_972249
03069	0000000016774237	0001085914087000	01560442	000100972707	00972707	TO_SAN_F_972707
03069	0000000016778110	0002678929428000	01665382	000100972859	00972859	NA_CARD_F_972859
03069	0000000017001613	0000258549153000	01394196	000100972930	00972930	CE_CASE_F_972930
03069	0000000085969546	0003106477540000	03304901	000200974015	00974015	PV_CASE_F_974015
03069	0000000078906642	0004147900155000	01668921	000100975329	00975329	AN_ANCO_F_975329
03069	0000000064983920	0002169514528000	01664775	000100975730	00975730	LO_FOMB_F_975730
03069	0000000080674667	0003922332517000	01673066	000100975892	00975892	RC_REGG_F_975892
03069	0000000069755692	0002924567376000	01673694	000100976279	00976279	VA_FAGN_F_976279
03069	0000000069755692	0002924567376000	01673694	000200976279	00976279	VA_FAGN_F_976279
03069	0000000016719309	0003921112640000	01602134	000100976388	00976388	RC_VILL_F_976388
03069	0000000017828484	0000171670600000	01430450	000100976923	00976923	LC_MERA_F_976923
03069	0000000016957538	0004413926291000	01669258	000100977068	00977068	CZ_GIZZ_F_977068
03069	0000000017829678	0000293039929000	01268496	000100977717	00977717	VC_VERC_F_977717
03069	0000000017146039	0000223256109000	00817109	000100977793	00977793	ME_VILL_F_977793
03069	0000000053484088	0000472888841000	01675943	000100978108	00978108	MI_MILA_F_978108
03069	0000000047676032	0000945187895000	00129704	000100978422	00978422	LO_CODO_F_978422
03069	0000000017741891	0003850704380000	01663324	000100979331	00979331	GE_GENO_F_979331
03069	0000000071481508	0003152618824000	01682347	000100979630	00979630	AG_SCIA_F_979630
03069	0000000080522873	0005478550502000	01669862	000100981337	00981337	SS_SASS_F_981337

03069	0000000080522874	0005478549791000	01669860	000100981338	00981338	SS_SASS_F_981338
03069	0000000024887832	0000295428351000	00719263	000100981646	00981646	PT_SERR_F_981646
03069	0000000069755692	0002924567376000	01673694	000100983752	00983752	VA_FAGN_F_983752
03069	0000000017521747	0000217140964000	00686515	000200986053	00986053	VA_BESO_F_986053
03069	0000000028168704	0001061951855000	01391859	000100986467	00986467	MI_CORM_F_986467
03069	0000000017815640	0000945846087000	00142585	000100986566	00986566	LI_LIVO_F_986566
03069	0000000017815640	0000945846087000	00142585	000200986566	00986566	LI_LIVO_F_986566
03069	0000000070320120	0004785369001000	01448302	000100987248	00987248	NA_BOSC_F_987248
03069	0000000017850026	0003031458952000	01180394	000100987892	00987892	TE_MOSC_F_987892
03069	0000000017850026	0003031458952000	01180394	000200987892	00987892	TE_MOSC_F_987892
03069	0000000026755364	0003268989623000	01710996	000100990138	00990138	LE_LECC_F_990138
03069	0000000016639045	0002892004072000	01361964	000100994787	00994787	LC_LECC_F_994787
03069	0000000087399049	0003271588314000	03768236	000101001156	01001156	TO_RIVO_F_1001156
03069	0000000016383951	0000634217928000	01691573	000101001466	01001466	CZ_CATA_F_1001466
03069	0000000073661517	0003236993161000	02673011	000101007918	01007918	BG_BERG_F_1007918
03069	0000000055613330	0003035695529000	03773676	000101008674	01008674	MI_ARES_F_1008674
03069	0000000017818050	0001802455919000	00738928	000101008703	01008703	AG_SCIA_F_1008703
03069	0000000017887477	0004774907145000	00702437	000101009766	01009766	VC_VERC_F_1009766
03069	0000000017415711	0009751610161000	01299151	000202617741	02617741	FR_CECC_F_2617741
03069	0000000017526599	0002062248187000	01029574	000102621386	02621386	SV_CAIR_F_2621386
03069	0000000016629958	0006322500921000	01042031	000102631437	02631437	AT_CANE_F_2631437
03069	0000000073407320	0003704079281000	02223183	000105372711	05372711	BZ_NOVA_F_5372711
03069	0000000058852368	0007196123842000	02364050	000205383105	05383105	SI_MONT_F_5383105
03069	0000000047063468	0007015170645000	02240718	000105388564	05388564	MO_MIRA_F_5388564
03069	0000000017477200	0000198907994000	02254995	000205393707	05393707	BZ_BOLZ_F_5393707
03069	0000000069756652	0007614937005000	02253137	000105398996	05398996	CT_CATA_F_5398996
03069	0000000074374271	0004196625073000	00109558	000105405196	05405196	FM_SANT_F_5405196
03069	0000000017812581	0002682621993000	02259912	000105405686	05405686	PG_ASSI_F_5405686
03069	0000000057351175	0003255532588000	02254817	000105409281	05409281	MN_SUZZ_F_5409281
03069	0000000066800172	0000300352921000	01483664	000105436853	05436853	VT_BAGN_F_5436853
03069	0000000058924787	0007177845406000	02296449	000105439217	05439217	AR_TALL_F_5439217
03069	0000000017831883	0005495049895000	01282149	000105440058	05440058	BA_BARI_F_5440058
03069	0000000017933324	0009791635290000	02518752	000305442009	05442009	CA_SELA_F_5442009
03069	0000000016193508	0000366749320000	01353528	000105460598	05460598	FR_ATIN_F_5460598
03069	0000000074557540	0007623353672000	02507193	000205460868	05460868	FI_LAST_F_5460868

03069	0000000027033803	0000308566090000	02315890	000105461137	05461137	LI_LIVO_F_5461137
03069	0000000017782054	0003763639204000	00226152	000105461733	05461733	TO_SETT_F_5461733
03069	0000000073809464	0002614827481000	01154876	000105464966	05464966	RN_RIMI_F_5464966
03069	0000000074386475	0007617382418000	02327779	000105465772	05465772	NA_NAPO_F_5465772
03069	0000000017277393	0003319818128000	00668174	000105465822	05465822	NU_ORAN_F_5465822
03069	0000000049891348	0003486270936000	02397844	000205469556	05469556	CA_ASSE_F_5469556
03069	0000000074449326	0007617654520000	02336914	000105471201	05471201	BA_BARI_F_5471201
03069	0000000074389506	0004897751379000	02516440	000205471296	05471296	RM_ROMA_F_5471296
03069	0000000017721888	0003040752663000	02327675	000105472494	05472494	TO_BORG_F_5472494
03069	0000000017570088	0000361330050000	00600580	000105477103	05477103	LE_TUGL_F_5477103
03069	0000000016752547	0002503356293000	00244620	000105480236	05480236	CS_REND_F_5480236
03069	0000000016773960	0006077311290000	02259264	000105480804	05480804	NA_NAPO_F_5480804
03069	0000000017446770	0003349486485000	02248176	000305480933	05480933	AN_POLV_F_5480933
03069	0000000027034871	0000308501325000	02347443	000105480996	05480996	CS_REND_F_5480996
03069	0000000017373093	0000162334752000	00350238	000105481394	05481394	SS_SASS_F_5481394
03069	0000000017400871	0002091824295000	02348323	000105481416	05481416	MN_MOGL_F_5481416
03069	0000000016816648	0006871649546000	02350634	000105485433	05485433	BO_CASA_F_5485433
03069	0000000068678123	0004857243270000	01430765	000205485734	05485734	BL_ALPA_F_5485734
03069	0000000082419657	0007279510496000	02696502	000205488704	05488704	PI_VECC_F_5488704
03069	0000000069413100	0007618292191000	02359469	000105489302	05489302	LU_CAPA_F_5489302
03069	0000000047061091	0002117949227000	02387291	000205490064	05490064	FR_FROS_F_5490064
03069	0000000047061091	0002117949227000	02387291	000205490066	05490066	FR_FROS_F_5490066
03069	0000000047061091	0002117949227000	02387291	000205490067	05490067	FR_FROS_F_5490067
03069	0000000047061091	0002117949227000	02387291	000205490068	05490068	FR_FROS_F_5490068
03069	0000000047061091	0002117949227000	02387291	000205490069	05490069	FR_FROS_F_5490069
03069	0000000047061091	0002117949227000	02387291	000205490072	05490072	FR_FROS_F_5490072
03069	0000000047061091	0002117949227000	02387291	000205490075	05490075	FR_FROS_F_5490075
03069	0000000094876918	0007687059030000	03795248	000305490529	05490529	FR_FROS_F_5490529
03069	0000000069756652	0007614937005000	02253137	000105492739	05492739	CT_CATA_F_5492739
03069	0000000066800172	0000300352921000	01483664	000105493819	05493819	VT_BAGN_F_5493819
03069	0000000017541162	0003339333215000	02364551	000105494864	05494864	VR_BUSS_F_5494864
03069	0000000046948151	0007172495147000	02295982	000105498904	05498904	PI_PONT_F_5498904
03069	0000000073449984	0007628139715000	02664237	000205500320	05500320	PI_PONT_F_5500320
03069	0000000054116584	0007572730685000	00266728	000105500909	05500909	BA_BARI_F_5500909
03069	0000000017920642	0009293457943000	00780497	000205503500	05503500	PI_SANM_F_5503500

03069	0000000017694535	0000199985809000	02375914	000105504435	05504435	RM_PALE_F_5504435
03069	0000000017353228	0003321894837000	00828646	000105504514	05504514	PU_FRON_F_5504514
03069	0000000067626469	0004866077041000	02422300	000205504648	05504648	AN_SENI_F_5504648
03069	0000000017921781	0000171017868000	02325317	000105504985	05504985	VR_VERO_F_5504985
03069	0000000058870573	0007341355373000	02376483	000105505095	05505095	PT_PESC_F_5505095
03069	0000000026910939	0004456172825000	02341622	000105506548	05506548	PI_PISA_F_5506548
03069	0000000017269564	0003331125193000	02371342	000105506770	05506770	TR_TERN_F_5506770
03069	0000000073796151	0000161788320000	00280939	000105507133	05507133	MS_VILL_F_5507133
03069	0000000066899278	0007602328419000	01685114	000105507518	05507518	RN_RIMI_F_5507518
03069	0000000047213734	0002907200235000	00771646	000105508154	05508154	RM_ROMA_F_5508154
03069	0000000058888599	0007186391308000	02381905	000105508204	05508204	PI_VECC_F_5508204
03069	0000000058892142	0004746571425000	02276180	000105510072	05510072	PT_MONS_F_5510072
03069	0000000072349580	0003349258638000	01454721	000105510489	05510489	RM_CIVI_F_5510489
03069	0000000026790718	0004287536305000	02265154	000105510818	05510818	PG_PERU_F_5510818
03069	0000000017776027	0008914409023000	02256049	000105510966	05510966	IS_POZZ_F_5510966
03069	0000000017263038	0000143798961000	00790050	000105511126	05511126	OR_ZEDD_F_5511126
03069	0000000058946518	0003827032643000	02384809	000105513109	05513109	RM_ROMA_F_5513109
03069	0000000074031642	0004464418835000	02509541	000205513461	05513461	TO_LOMB_F_5513461
03069	0000000026798907	0007619108914000	02387101	000105513630	05513630	CT_CATA_F_5513630
03069	0000000027043658	0000309302684000	00779157	000105513940	05513940	AV_MONT_F_5513940
03069	0000000017026934	0000245712215000	02359452	000105513983	05513983	RM_ROMA_F_5513983
03069	0000000074379471	0007619239357000	02391467	000105514453	05514453	CH_SANG_F_5514453
03069	0000000067503373	0003691775843000	02388459	000105514746	05514746	TN_RIVA_F_5514746
03069	0000000058884454	0007204090673000	02393154	000105514844	05514844	PI_BIEN_F_5514844
03069	0000000017320901	0003333558075000	02389775	000105515522	05515522	RA_RAVE_F_5515522
03069	0000000070266017	0007621390636000	02456391	000205515693	05515693	RM_ROMA_F_5515693
03069	0000000027013413	0000306789677000	02393844	000105515751	05515751	FI_SCAN_F_5515751
03069	0000000074384429	0007619137812000	02388075	000105516405	05516405	FC_FORL_F_5516405
03069	0000000026793635	0000593796513000	00671354	000105516488	05516488	CT_CATA_F_5516488
03069	0000000026793635	0000593796513000	00671354	000105516491	05516491	CT_CATA_F_5516491
03069	0000000026800472	0004401332358000	00707234	000105516933	05516933	PA_PALE_F_5516933
03069	0000000074442274	0007619348481000	02395280	000105517629	05517629	CT_CATA_F_5517629
03069	0000000047061240	0007619389507000	02396636	000105517709	05517709	CA_CAGL_F_5517709
03069	0000000069015870	0003491746584000	00814698	000105517839	05517839	CA_SEST_F_5517839
03069	0000000017436850	0003323685495000	02380136	000105518054	05518054	PG_PERU_F_5518054

03069	0000000047016527	0000626826124000	00219535	000105518882	05518882	CT_CATA_F_5518882
03069	0000000054077686	0000487002038000	02400306	000105519017	05519017	RM_ROMA_F_5519017
03069	0000000083163588	0007629061619000	02696822	000305519150	05519150	TO_LEIN_F_5519150
03069	0000000058884999	0004418787106000	02236358	000105519241	05519241	FI_CALE_F_5519241
03069	0000000054357506	0007200974145000	02398409	000105519457	05519457	AR_FOIA_F_5519457
03069	0000000017383882	0003322628502000	02364882	000105519589	05519589	PO_CARM_F_5519589
03069	0000000069504689	0006423178736000	02392261	000105519777	05519777	SA_SALE_F_5519777
03069	0000000074384919	0004844042378000	02464109	000205519796	05519796	VR_SANG_F_5519796
03069	0000000058933428	0004359313574000	02387784	000105519819	05519819	PG_PERU_F_5519819
03069	0000000050195329	0000448436555000	02398573	000105520192	05520192	SP_ARCO_F_5520192
03069	0000000017480889	0003350479929000	02294151	000105520730	05520730	FI_SEST_F_5520730
03069	0000000074372146	0005485921791000	02402402	000105521471	05521471	BL_BELL_F_5521471
03069	0000000058888825	0007194568812000	01528670	000105521485	05521485	PI_SANM_F_5521485
03069	0000000047699828	0003695228639000	00780236	000105522416	05522416	TN_BESE_F_5522416
03069	0000000074384124	0004985415636000	02399994	000105522939	05522939	VE_VENE_F_5522939
03069	0000000074387355	0007590407624000	01048625	000105523283	05523283	RM_VELL_F_5523283
03069	0000000047683098	0000613830649000	02404693	000105523692	05523692	SS_TEMP_F_5523692
03069	0000000073334428	0007622916364000	02496202	000205523980	05523980	LI_COLL_F_5523980
03069	0000000017001861	0000241297604000	02374041	000105524236	05524236	CT_CATA_F_5524236
03069	0000000017624332	0006365128175000	02397775	000105524842	05524842	FI_CAMP_F_5524842
03069	0000000072296836	0007619762450000	02409681	000105525830	05525830	NA_VILL_F_5525830
03069	0000000072296836	0007619762450000	02409681	000105525831	05525831	NA_CASO_F_5525831
03069	0000000017869586	0001543355579000	00367995	000105527488	05527488	PV_VILL_F_5527488
03069	0000000047691402	0000610317734000	00730060	000105527490	05527490	AV_MONT_F_5527490
03069	0000000017908696	0003321541795000	02355982	000205527794	05527794	PN_MEDU_F_5527794
03069	0000000017742608	0000182054448000	00937177	000105527837	05527837	MI_MAGE_F_5527837
03069	0000000016963077	0000249468741000	02410840	000105528219	05528219	MS_AULL_F_5528219
03069	0000000017002868	0000239379832000	01451174	000105528388	05528388	PV_VIDI_F_5528388
03069	0000000069470079	0007618393134000	02362805	000105528643	05528643	NA_POZZ_F_5528643
03069	0000000074439814	0005479004277000	01676296	000105528779	05528779	VR_OPPE_F_5528779
03069	0000000017290881	0008440851080000	01137455	000105528887	05528887	NO_BOCA_F_5528887
03069	0000000017290881	0008440851080000	01137455	000205528926	05528926	NO_BOCA_F_5528926
03069	0000000026803733	0007091688588000	02413967	000105530096	05530096	FI_CAMP_F_5530096
03069	0000000015684604	0004811540308000	00410762	000105530119	05530119	CA_CAGL_F_5530119
03069	0000000058941626	0007183089971000	02325458	000105530167	05530167	FI_SEST_F_5530167

03069	0000000017190270	0003350920873000	02394310	000105530298	05530298	RM_MORL_F_5530298
03069	0000000017604109	0009144731075000	00354339	000105530539	05530539	RM_GUID_F_5530539
03069	0000000017019010	0000074781744000	01204303	000105531646	05531646	AQ_LAQU_F_5531646
03069	0000000017645624	0000209034390000	00698574	000105533172	05533172	PA_PART_F_5533172
03069	0000000055595208	0000652172931000	02422088	000105533214	05533214	CA_PULA_F_5533214
03069	0000000073498782	0007004365956000	01523018	000205534278	05534278	MO_MODE_F_5534278
03069	0000000027087152	0000312389813000	02423643	000105534453	05534453	PI_CASC_F_5534453
03069	0000000017867199	0000036986605000	00122887	000105534631	05534631	PC_PONT_ISP_5534631
03069	0000000073710941	0007348482853000	02290976	000105535162	05535162	PT_PIST_F_5535162
03069	0000000024808559	0000289277541000	02348318	000105535346	05535346	CA_ASSE_F_5535346
03069	0000000078935949	0003185680161000	02684471	000405535575	05535575	AL_GAVI_F_5535575
03069	0000000072355599	0004135944095000	01367748	000105535775	05535775	CH_GISS_F_5535775
03069	0000000017388382	0003351186413000	00757120	000105535901	05535901	AR_AREZ_F_5535901
03069	0000000016731526	0002305108707000	00205892	000105536215	05536215	VE_SAND_F_5536215
03069	0000000092050089	0007305435364000	03791672	000305537457	05537457	AR_CHIU_F_5537457
03069	0000000058882222	0007166527930000	02301340	000105538447	05538447	FI_FIGL_F_5538447
03069	0000000026810631	0007620330710000	02427385	000105539031	05539031	NA_NAPO_F_5539031
03069	0000000017304985	0003332990728000	00284239	000105539458	05539458	SP_LASP_F_5539458
03069	0000000055563687	0007171937500000	02342278	000105539726	05539726	PI_SANT_F_5539726
03069	0000000055563687	0007171937500000	02342278	000205539726	05539726	PI_SANT_F_5539726
03069	0000000026819426	0000319238013000	02324998	000105540067	05540067	GR_GROS_F_5540067
03069	0000000016371578	0004973535358000	01021304	000105540200	05540200	CO_ROVE_F_5540200
03069	0000000058873731	0004741790032000	02428932	000105541460	05541460	FI_EMPO_F_5541460
03069	0000000027087152	0000312389813000	02423643	000105541715	05541715	PI_CASC_F_5541715
03069	0000000070645849	0004747037227000	02433531	000105541776	05541776	PI_PONT_F_5541776
03069	0000000068945376	0002899956254000	01396807	000105542298	05542298	BG_MOZZ_F_5542298
03069	0000000016235354	0005735291516000	02425252	000105543072	05543072	BN_CEPP_F_5543072
03069	0000000017441393	0000147163649000	01390538	000105543737	05543737	PI_CASC_F_5543737
03069	0000000075111589	0004464443184000	02518747	000205544040	05544040	RM_GUID_F_5544040
03069	0000000016235798	0003012057437000	02442507	000205544371	05544371	RA_RAVE_F_5544371
03069	0000000024621724	0005913321678000	00851557	000105544848	05544848	CE_CASE_F_5544848
03069	0000000017644650	0003343001128000	01689991	000105544926	05544926	RM_POME_F_5544926
03069	0000000073661912	0007621210477000	02451418	000105545972	05545972	SA_NOCE_F_5545972
03069	0000000017786376	0002603444230000	02325628	000205545995	05545995	AR_AREZ_F_5545995
03069	0000000055626205	0002806460782000	02448338	000105546165	05546165	CS_ROSS_F_5546165

03069	0000000074452431	0007578727006000	00518134	000105546180	05546180	TO_TORI_F_5546180
03069	0000000024822642	0000289723539000	02449551	000105547554	05547554	RA_CERV_F_5547554
03069	0000000073751596	0007620963129000	02444433	000105547776	05547776	BA_BITO_F_5547776
03069	0000000058885567	0004475561812000	01526904	000105548240	05548240	FI_CAMP_F_5548240
03069	0000000058886491	0003924220680000	01423882	000105548650	05548650	BO_ALTO_F_5548650
03069	0000000058919150	0007156292006000	09174229	000105549341	05549341	FI_CAMP_F_5549341
03069	0000000017456747	0008710311020000	02455323	000105550083	05550083	NA_QUAR_F_5550083
03069	0000000058880316	0007191373468000	02458192	000105551120	05551120	PO_CARM_F_5551120
03069	0000000067326513	0007218734643000	02448010	000105551194	05551194	PI_SANT_F_5551194
03069	0000000047891239	0002128459983000	01354032	000105551280	05551280	NO_NOVA_F_5551280
03069	0000000071895548	0006444891780000	00560493	000105551422	05551422	SA_POLL_F_5551422
03069	0000000016980655	0000243537391000	01401267	000105552178	05552178	UD_PASI_F_5552178
03069	0000000063726286	0004838079508000	02446531	000105552704	05552704	PD_CASA_F_5552704
03069	0000000074375041	0007368581253000	02514551	000205553208	05553208	RO_ROVI_F_5553208
03069	0000000047067930	0007607401620000	02061265	000105553342	05553342	LT_APRI_F_5553342
03069	0000000017929377	0008393031090000	02436823	000105553479	05553479	FE_JOLA_F_5553479
03069	0000000074379425	0007621772067000	02466155	000105554534	05554534	TN_NOVA_F_5554534
03069	0000000071230032	0004144272961000	01354139	000105555165	05555165	TE_COLO_F_5555165
03069	0000000074387627	0007616296116000	02290779	000105555427	05555427	TO_SANC_F_5555427
03069	0000000074443572	0007618620173000	02370685	000105555738	05555738	MI_MILA_F_5555738
03069	0000000017818204	0003524030107000	02002839	000105556315	05556315	FI_BAGN_F_5556315
03069	0000000069459421	0003116691741000	01509180	000105557236	05557236	CT_BELP_F_5557236
03069	0000000069459421	0003116691741000	01509180	000205557236	05557236	CT_BELP_F_5557236
03069	0000000072721837	0007269068852000	01400773	000105557317	05557317	RM_ROMA_F_5557317
03069	0000000066587510	0007621846536000	02468128	000105557657	05557657	AQ_ROCC_F_5557657
03069	0000000017809219	0006820754252000	01352539	000105557974	05557974	NA_QUAR_F_5557974
03069	0000000017076764	0003329713643000	02065184	000105559189	05559189	TR_SANV_F_5559189
03069	0000000027027374	0004099913144000	02469263	000205559568	05559568	PU_FANO_F_5559568
03069	0000000069421877	0003226275469000	02486541	000105564244	05564244	SS_BUDO_F_5564244
03069	0000000071951357	0007612333866000	02186629	000105564338	05564338	TO_GIAV_F_5564338
03069	0000000049590725	0003918672684000	01525935	000105565100	05565100	FI_FIRE_F_5565100
03069	0000000017850306	0002154929970000	00769078	000105565128	05565128	TE_CAST_F_5565128
03069	0000000016462089	0005891968946000	02333507	000105565662	05565662	NA_CASA_F_5565662
03069	0000000058872880	0007600434895000	01462449	000105566714	05566714	SP_LASP_F_5566714
03069	0000000047079015	0002736004834000	02373074	000105566788	05566788	CS_REND_F_5566788

03069	0000000017653292	0003137903722000	02220720	000105569058	05569058	RM_ROMA_F_5569058
03069	0000000017033560	0000198306089000	01527876	000105569274	05569274	BG_TREV_F_5569274
03069	0000000047503106	0002383780151000	00794167	000105570677	05570677	BA_BARI_F_5570677
03069	0000000074428447	0007622127129000	02475684	000105571847	05571847	FE_CENT_F_5571847
03069	0000000017623060	0004984917401000	00625752	000105571892	05571892	BA_BARI_F_5571892
03069	0000000070898797	0007623220906000	02503911	000105573391	05573391	1
03069	0000000068089256	0006411959573000	02504993	000105574901	05574901	BR_BRIN_F_5574901
03069	0000000016833354	0006990538911000	02207992	000105575894	05575894	TO_PINE_F_5575894
03069	0000000024731472	0005914146479000	01361958	000105575941	05575941	SA_SANM_F_5575941
03069	0000000017374370	0000182604116000	02210016	000105576596	05576596	AR_CHIU_F_5576596
03069	0000000017374370	0000182604116000	02210016	000205576596	05576596	AR_CHIU_F_5576596
03069	0000000017434565	0003336762614000	02233810	000105577043	05577043	PU_FANO_F_5577043
03069	0000000028028384	0000358433386000	02664388	000105800204	05800204	BS_BRES_F_5800204
03069	0000000066673791	0002884719372000	00807029	000105800381	05800381	LO_CODO_F_5800381
03069	0000000047090927	0001832522077000	00219977	000105800394	05800394	CT_ACIS_F_5800394
03069	0000000068182738	0006548450701000	02521366	000105800493	05800493	NA_ISCH_F_5800493
03069	0000000017880533	0002154317961000	00784826	000205800567	05800567	AL_CASA_F_5800567
03069	0000000086179284	0003153145553000	03743889	000305800583	05800583	CR_CREM_F_5800583
03069	0000000073791303	0007601683872000	01533736	000105801080	05801080	RM_ROMA_F_5801080
03069	0000000026994969	0000305166141000	02507533	000105801242	05801242	RM_ROMA_F_5801242
03069	0000000074368540	0007614792818000	02249518	000105801689	05801689	RA_RAVE_F_5801689
03069	0000000028104418	0004104968359000	01505675	000105801738	05801738	TE_MOSC_F_5801738
03069	0000000055626205	0002806460782000	02448338	000105801827	05801827	CS_ROSS_F_5801827
03069	0000000017479062	0000139418908000	00682839	000105802139	05802139	RM_ROMA_F_5802139
03069	0000000028689868	0006228467202000	02666049	000105802179	05802179	NA_SOMM_F_5802179
03069	0000000069022759	0002902092274000	02666118	000105802329	05802329	BG_TELG_F_5802329
03069	0000000074387302	0007623319219000	02506468	000105803084	05803084	CE_SANM_F_5803084
03069	0000000067282897	0006584148620000	02522450	000105803239	05803239	BN_TELE_F_5803239
03069	0000000075141352	0007628376959000	02671974	000105805910	05805910	TE_COLO_F_5805910
03069	0000000017811863	0000036118150000	00101803	000105806502	05806502	VB_OMEG_F_5806502
03069	0000000017811863	0000036118150000	00101803	000205806502	05806502	VB_OMEG_F_5806502
03069	0000000085548655	0007628374535000	02671909	000105806819	05806819	VV_VIBO_F_5806819
03069	0000000078602679	0007429059743000	02676217	000105808753	05808753	PE_PESC_F_5808753
03069	0000000085548747	0004814088576000	02676667	000105809062	05809062	CN_ORME_F_5809062
03069	0000000028971375	0000404772714000	02460426	000105810276	05810276	BI_BIEL_F_5810276

03069	0000000070218741	0004786361128000	02682318	000105813329	05813329	AT_ASTI_F_5813329
03069	0000000017839352	0008912835906000	01437033	000106327089	06327089	RI_RIET_F_6327089
03069	0000000070087044	0005082373402000	03018366	000106330527	06330527	RM_FIUM_F_6330527
03069	0000000017371589	0000171774468000	03048205	000106340737	06340737	AQ_AVEZ_F_6340737
03069	0000000017475668	0003324380865000	03043833	000106345061	06345061	PG_SANG_F_6345061
03069	0000000017839352	0008912835906000	01437033	000106657106	06657106	BO_CAST_F_6657106
03069	0000000017839352	0008912835906000	01437033	000106657108	06657108	NA_NAPO_F_6657108
03069	0000000027009692	0000306549504000	03147229	000106692660	06692660	RM_FIUM_F_6692660
03069	0000000072926525	0007636916801000	03192246	000106806884	06806884	PI_PISA_F_6806884
03069	0000000016333523	0002702877516000	01178352	000110527090	10527090	RA_BAGN_F_10527090
03069	0000000016844683	0006931743268000	01179630	000110530209	10530209	MO_SOLI_F_10530209
03069	0000000016844683	0006931743268000	01179630	000210530209	10530209	MO_SOLI_F_10530209
03069	0000000017284591	0003331972935000	01156529	000110533304	10533304	TE_CONT_F_10533304
03069	0000000017345231	0003321554428000	01154465	000110611729	10611729	CB_TERM_F_10611729
03069	0000000017868644	0000186202412000	01684612	000119038811	19038811	BR_LATI_F_19038811
03069	0000000017868644	0000186202412000	01684612	000219038811	19038811	BR_LATI_F_19038811
03069	0000000049701052	0000437205268000	01317452	000220006842	20006842	TO_LEIN_F_20006842
03069	0000000017865110	0001445247860000	01051299	000120006926	20006926	MO_MODE_F_20006926
03069	0000000017830276	0002912123084000	01051657	000120007311	20007311	VC_TRIN_F_20007311
03069	0000000026944286	0000301435984000	01274255	000320007793	20007793	BS_BRES_F_20007793
03069	0000000069432013	0007636396637000	01450613	000420008176	20008176	CR_BAGN_F_20008176
03069	0000000017951031	0003461002436000	01239894	000120014457	20014457	VE_FOSS_F_20014457
03069	0000000017533523	0006591027233000	01244406	000120018074	20018074	BG_STEZ_F_20018074
03069	0000000017932486	0000177869506000	01046697	000120018138	20018138	VA_ORIG_F_20018138
03069	0000000017932486	0000177869506000	01046697	000220018138	20018138	VA_ORIG_F_20018138
03069	0000000016512229	0000033260488000	01251908	000120023922	20023922	TO_SALA_F_20023922
03069	0000000016443135	0000308696941000	01253091	000120024728	20024728	PD_PADO_F_20024728
03069	0000000017055561	0006698681671000	01253914	000120025308	20025308	VR_NOGA_F_20025308
03069	0000000017055561	0006698681671000	01253914	000320025308	20025308	VR_NOGA_F_20025308
03069	0000000016847274	0002668412810000	01187734	000120026667	20026667	TV_BRED_F_20026667
03069	0000000016421378	0006711206189000	01255987	000120026852	20026852	RN_RIMI_F_20026852
03069	0000000016374123	0000297265792000	01257498	000120027825	20027825	BO_SANG_F_20027825
03069	0000000016678411	0008391714116000	00938966	000120028713	20028713	CO_LURA_F_20028713
03069	0000000017776715	0008426900056000	01260370	000120029272	20029272	BI_SAND_F_20029272
03069	0000000024822113	0000289515492000	01320400	000220031365	20031365	TO_TORI_F_20031365

03069	0000000016423364	0003472697101000	01263904	000120032726	20032726	PD_VESC_F_20032726
03069	0000000016280378	0003167668372000	01240946	000105802306	05802306	PE_PESC_F_5802306
03069	0000000017292703	0004101639946000	01265260	000120033786	20033786	CB_RIPA_F_20033786
03069	0000000016532940	0000256114857000	01266364	000120034917	20034917	MI_CORM_F_20034917
03069	0000000073860555	0003146505396000	01482227	000320035946	20035946	CO_CIRI_F_20035946
03069	0000000048259343	0000413138154000	01321793	000220036032	20036032	CA_IGLE_F_20036032
03069	0000000016361909	0005566113412000	00717290	000120036697	20036697	UD_UDIN_F_20036697
03069	0000000017230451	0000223435759000	00718061	000120037380	20037380	CN_SAVI_F_20037380
03069	0000000017217223	0004241607108000	00196170	000220038121	20038121	PN_MORS_F_20038121
03069	0000000016871767	0002922653951000	01247003	000120039367	20039367	AT_INCI_F_20039367
03069	0000000016871767	0002922653951000	01247003	000220039367	20039367	AT_INCI_F_20039367
03069	0000000017904840	0000391712066000	00617296	000120039893	20039893	TE_COLO_F_20039893
03069	0000000024862348	0000293284247000	00732557	000120040750	20040750	AL_ALIC_F_20040750
03069	0000000024867809	0000293681442000	01273999	000120040952	20040952	GE_GENO_F_20040952
03069	0000000052870876	0000455825834000	01339957	000420041184	20041184	VA_VARE_F_20041184
03069	0000000017230451	0000223435759000	00718061	000120041698	20041698	CN_CUNE_F_20041698
03069	0000000017912701	0003454098864000	01276078	000120042391	20042391	UD_SAND_F_20042391
03069	0000000089540044	0003938048941000	03770338	000320043437	20043437	MI_ROSA_F_20043437
03069	0000000073860555	0003146505396000	01482227	000220043702	20043702	MB_LAZZ_F_20043702
03069	0000000016263319	0000222340265000	01277633	000120043713	20043713	AT_AGLI_F_20043713
03069	0000000048522332	0003474501705000	01277855	000120043878	20043878	VE_SANS_F_20043878
03069	0000000024394790	0000272223123000	00781335	000120043975	20043975	SV_TOIR_F_20043975
03069	0000000005673600	0003900345950000	01479031	000220045705	20045705	TO_TORI_F_20045705
03069	0000000016863327	0000338160285000	01281132	000120046335	20046335	BO_CALD_F_20046335
03069	0000000017934853	0003339222572000	01253294	000120047052	20047052	VR_RONC_F_20047052
03069	0000000017934853	0003339222572000	01253294	000420047052	20047052	VR_RONC_F_20047052
03069	0000000016840052	0005751921154000	00386710	000120047126	20047126	TO_TORI_F_20047126
03069	0000000017795210	0007022911043000	00788403	000120047355	20047355	BG_GRAS_F_20047355
03069	0000000016405950	0002724710596000	01282478	000120047383	20047383	PD_VIGO_F_20047383
03069	0000000048601434	0000320305215000	00774394	000120047488	20047488	VS_SANL_F_20047488
03069	0000000017251244	0003319123061000	01049130	000120047858	20047858	PU_PESA_F_20047858
03069	0000000017809047	0003329924922000	01283175	000120047963	20047963	RA_RAVE_F_20047963
03069	0000000017878811	0007374853921000	00835402	000220048170	20048170	NU_MACO_F_20048170
03069	0000000017688696	0000175283343000	01283617	000120048292	20048292	RM_ROMA_F_20048292
03069	0000000027012113	0005617110352000	01284172	000120048771	20048771	UD_GEMO_F_20048771

03069	0000000017431682	0000186992455000	00671177	000120048780	20048780	NO_VICO_F_20048780
03069	0000000027267433	0006966699543000	01284367	000120048913	20048913	BO_BOLO_F_20048913
03069	0000000084094471	0005489047215000	01703448	000420049036	20049036	PD_ROVO_F_20049036
03069	0000000024619585	0004854846764000	01285382	000120049722	20049722	PD_SANT_F_20049722
03069	0000000017910311	0002650012112000	00400219	000120049925	20049925	AL_OVAD_F_20049925
03069	0000000016666564	0007003035137000	01286022	000120050238	20050238	VA_VARE_F_20050238
03069	0000000016666564	0007003035137000	01286022	000220050238	20050238	VA_VARE_F_20050238
03069	0000000016874237	0000197501700000	01286291	000120050518	20050518	OR_SIAM_F_20050518
03069	0000000017032006	0000035578485000	01287014	000120051088	20051088	VA_VARE_F_20051088
03069	0000000054479924	0000333036867000	01288330	000120052283	20052283	TO_SANT_F_20052283
03069	0000000028098416	0000361523848000	01292454	000120052609	20052609	CA_CAGL_F_20052609
03069	0000000027030531	0000308145657000	01402903	000220052650	20052650	RM_VALM_F_20052650
03069	0000000029057232	0005376846305000	01351748	000320052677	20052677	VI_VICE_F_20052677
03069	0000000029057232	0005376846305000	01351748	000420052677	20052677	VI_VICE_F_20052677
03069	0000000016807444	0008592608085000	00757704	000120052836	20052836	TO_ROST_F_20052836
03069	0000000016807444	0008592608085000	00757704	000220052836	20052836	TO_ROST_F_20052836
03069	0000000069611003	0002916531029000	01449198	000220053137	20053137	TO_TORI_F_20053137
03069	0000000024412580	0000273790176000	01273049	000120053409	20053409	MB_ORNA_F_20053409
03069	0000000016509001	0006064524064000	00028305	000120053704	20053704	MI_CINI_F_20053704
03069	0000000017945070	0000975023687000	01290364	000120053850	20053850	VA_BUST_F_20053850
03069	0000000027113608	0003521802440000	01290473	000120053929	20053929	UD_TAVA_F_20053929
03069	0000000016768661	0006858479572000	01290616	000120054020	20054020	MO_MODE_F_20054020
03069	0000000027377527	0000322922494000	01291286	000120054406	20054406	PA_PALE_F_20054406
03069	0000000048931389	0000430694447000	01314379	000220054650	20054650	PV_VALE_F_20054650
03069	0000000024847672	0003042855745000	01312473	000220054715	20054715	MI_SANG_F_20054715
03069	0000000017877456	0003320747005000	01291722	000120054839	20054839	PU_SALT_F_20054839
03069	0000000027582027	0000334268060000	01292231	000120055217	20055217	PV_CERT_F_20055217
03069	0000000028125979	0000362156671000	01292788	000120055597	20055597	VI_VICE_F_20055597
03069	0000000017230517	0000226865216000	00746149	000120055634	20055634	VI_VICE_F_20055634
03069	0000000017870111	0009603159947000	00308731	000320055634	20055634	VI_VICE_F_20055634
03069	0000000027535448	0000330853559000	00515062	000120055816	20055816	TO_SCAL_F_20055816
03069	0000000016688016	0002704808018000	00111273	000120056121	20056121	VC_TRIN_F_20056121
03069	0000000017803212	0008434839205000	00775231	000120056251	20056251	MB_MONZ_F_20056251
03069	0000000017323365	0003333638406000	00322574	000120056873	20056873	RA_BAGN_F_20056873
03069	0000000016316233	0000232664705000	01294783	000120057159	20057159	PV_CURA_F_20057159

03069	0000000024619646	0000283981543000	01295048	000120057390	20057390	PA_PALE_F_20057390
03069	0000000017430983	0000026688336000	01296719	000120058516	20058516	PC_PIAC_F_20058516
03069	0000000027099812	0000382835960000	01280844	000120058533	20058533	MC_URBI_F_20058533
03069	0000000016982608	0000241290934000	01296777	000120058567	20058567	BS_BRES_F_20058567
03069	0000000016664093	0000551349818000	01297569	000120059177	20059177	PD_MONT_F_20059177
03069	0000000017824421	0009600449102000	00655716	000120059518	20059518	AL_NOVI_F_20059518
03069	0000000028696469	0000393324387000	01298058	000120059623	20059623	TO_TORI_F_20059623
03069	0000000028952286	0007597246730000	01298938	000120060304	20060304	CT_CATA_F_20060304
03069	0000000017653487	0002200421253000	01300641	000120061608	20061608	CH_VAST_F_20061608
03069	0000000017777128	0009203900267000	00121230	000120061717	20061717	CO_ASSO_F_20061717
03069	0000000018443135	0000308696941000	01253091	000120062008	20062008	PD_PADO_F_20062008
03069	0000000016851845	0000093793441000	00802373	000120062139	20062139	CN_ALBA_F_20062139
03069	0000000028965699	0000404066230000	00821311	000120062157	20062157	MI_TREZ_F_20062157
03069	0000000017901554	0000156699759000	00211826	000120062256	20062256	RM_ROMA_F_20062256
03069	0000000016944131	0003271832228000	01301490	000120062274	20062274	AT_ASTI_F_20062274
03069	0000000016623098	0006420935915000	01015419	000120062281	20062281	MI_PIOL_F_20062281
03069	0000000017701210	0003328021803000	01293515	000320062436	20062436	AV_AVEL_F_20062436
03069	0000000029057863	0000407759102000	01302469	000120063093	20063093	RM_CIVI_F_20063093
03069	0000000017806613	0009371122005000	00103161	000120063935	20063935	CO_VERT_F_20063935
03069	0000000016533070	0000219477048000	01290269	000120064058	20064058	MI_CORB_F_20064058
03069	0000000017792351	0009183338085000	00191802	000120064123	20064123	UD_TAVA_F_20064123
03069	0000000017792351	0009183338085000	00191802	000220064123	20064123	UD_TAVA_F_20064123
03069	0000000028710629	0000394235480000	00787977	000120064419	20064419	TO_RIVA_F_20064419
03069	0000000024394984	0005908922728000	01304382	000120064478	20064478	NA_POMP_F_20064478
03069	0000000016761893	0004721590588000	01238643	000120064602	20064602	UD_CERV_F_20064602
03069	0000000017777128	0009203900267000	00121230	000120064796	20064796	CO_ASSO_F_20064796
03069	0000000047241399	0000421049516000	01306772	000120066119	20066119	MI_RHO_F_20066119
03069	0000000043402424	0000421190669000	01307144	000120066339	20066339	BG_BERG_F_20066339
03069	0000000017888440	0006340423285000	00199356	000120066363	20066363	VE_VENE_F_20066363
03069	0000000017321730	0003320770748000	01176418	000220066375	20066375	AR_SEST_F_20066375
03069	0000000017830460	0002193716331000	00793242	000120067516	20067516	TO_BRUI_F_20067516
03069	0000000017953980	0000025112892000	00800303	000120067651	20067651	MI_TREZ_F_20067651
03069	0000000018408492	0000217024665000	01251811	000120068096	20068096	BG_CERE_F_20068096
03069	0000000015872819	0007601922938000	01309776	000120068337	20068337	PO_CANT_F_20068337
03069	0000000017818184	0002031838990000	01274438	000120068553	20068553	LO_SANT_F_20068553

03069	0000000017818184	0002031838990000	01274438	000220068553	20068553	LO_SANT_F_20068553
03069	0000000007215553	0003542058969000	01310105	000120068665	20068665	MI_MILA_F_20068665
03069	0000000049616998	0006976709438000	01310157	000120068694	20068694	RE_REGG_F_20068694
03069	0000000053028696	0006978492723000	01310367	000120068858	20068858	FE_FERR_F_20068858
03069	0000000026935728	0000300474068000	01310449	000120068945	20068945	TO_VALP_F_20068945
03069	0000000016768493	0005261502793000	01430746	000220069216	20069216	PD_CADO_F_20069216
03069	0000000028450376	0004842023667000	01311644	000120069935	20069935	UD_POZZ_F_20069935
03069	0000000049656988	0004118373355000	01311799	000120070058	20070058	RA_LUGO_F_20070058
03069	0000000049627774	0000446266179000	01311860	000120070108	20070108	MB_CAVE_F_20070108
03069	0000000049627774	0000446266179000	01311860	000220070108	20070108	MB_CAVE_F_20070108
03069	0000000049865733	0007597464978000	01312591	000120070661	20070661	ME_FURN_F_20070661
03069	0000000016795675	0005936373930000	01312976	000120070980	20070980	CE_MESS_F_20070980
03069	0000000026947042	0000307864862000	01275305	000120071193	20071193	AL_CASA_F_20071193
03069	0000000017921918	0004505043950000	00770473	000120071245	20071245	CO_VILL_F_20071245
03069	0000000017921918	0004505043950000	00770473	000320071246	20071246	CO_VILL_F_20071246
03069	0000000069744787	0002924109658000	01429339	000220071385	20071385	VA_ALBI_F_20071385
03069	0000000016464085	0000303956671000	01262190	000120071832	20071832	NA_NAPO_F_20071832
03069	0000000016464085	0000303956671000	01262190	000220071832	20071832	NA_NAPO_F_20071832
03069	0000000027080817	0000311942603000	01314198	000120071913	20071913	RM_ROMA_F_20071913
03069	0000000017719889	0000177620134000	01310842	000120072313	20072313	TO_ROST_F_20072313
03069	0000000017800860	0006993213077000	01180226	000120072600	20072600	BO_SASS_F_20072600
03069	0000000016855910	0002374051051000	01315292	000120072757	20072757	MI_ABBI_F_20072757
03069	0000000054336055	0006065045945000	01313974	000120073074	20073074	VA_GORL_F_20073074
03069	0000000027491448	0000329151817000	01297916	000120073288	20073288	RM_FORM_F_20073288
03069	0000000016344563	0004097885844000	01289548	000120073899	20073899	CH_SANS_F_20073899
03069	0000000017772033	0008002143928000	01316937	000120074116	20074116	TO_CUMI_F_20074116
03069	0000000053015760	0000649166234000	01317151	000120074281	20074281	TO_TORI_F_20074281
03069	0000000016316233	0000232664705000	01294783	000120074937	20074937	PV_CURA_F_20074937
03069	0000000050194431	0006977790784000	01318300	000120075080	20075080	VA_VARE_F_20075080
03069	0000000050194431	0006977790784000	01318300	000120075083	20075083	AL_NOVI_F_20075083
03069	0000000050194431	0006977790784000	01318300	000120075084	20075084	TO_MONC_F_20075084
03069	0000000052999472	0006978402288000	01318864	000120075545	20075545	FE_FERR_F_20075545
03069	0000000017896501	0000179388968000	01320014	000220075560	20075560	MI_COLO_F_20075560
03069	0000000050170476	0000459018346000	01318963	000120075640	20075640	BT_TRAN_F_20075640
03069	0000000026844673	0003919587215000	01318976	000120075649	20075649	BO_CALD_F_20075649

03069	0000000089293556	0004526775586000	03768442	000420076027	20076027	BS_BRES_F_20076027
03069	0000000016981487	0000237250983000	01320792	000120076732	20076732	BO_BOLO_F_20076732
03069	0000000017839882	0008685400006000	00147938	000120076968	20076968	PD_TOMB_F_20076968
03069	0000000017428615	0000179362191000	01321339	000120077192	20077192	TO_TORI_F_20077192
03069	0000000053741190	0003166654320000	01321549	000120077390	20077390	CE_CASE_F_20077390
03069	0000000053741190	0003166654320000	01321549	000220077390	20077390	CE_CASE_F_20077390
03069	0000000069449578	0004889541442000	01430973	000220077534	20077534	FC_FORL_F_20077534
03069	0000000053549191	0006266693383000	01322131	000120077821	20077821	NA_CASA_F_20077821
03069	0000000017719889	0000177620134000	01310842	000120078977	20078977	TO_ROST_F_20078977
03069	0000000017915558	0006521727096000	00688231	000120079330	20079330	TO_TORI_F_20079330
03069	0000000018171932	0006950500543000	01163456	000120079445	20079445	BO_DOZZ_F_20079445
03069	0000000053920913	0005347968896000	01323859	000120079506	20079506	PD_MASE_F_20079506
03069	0000000016981481	0000239184216000	01324952	000120080246	20080246	AV_AVEL_F_20080246
03069	0000000017777645	0004101902250000	00003324	000220082196	20082196	LC_CALO_F_20082196
03069	0000000016964968	0000247593207000	01446741	000130008720	30008720	TR_STRO_F_30008720
03069	0000000027020981	0000307555068000	01446974	000130008893	30008893	RI_RIET_F_30008893
03069	0000000045929143	0004354883506000	01447063	000130008999	30008999	TR_ORVI_F_30008999
03069	0000000047087784	0004327569922000	01447165	000130009094	30009094	6
03069	0000000045929143	0004354883506000	01447063	000130009228	30009228	TR_ORVI_F_30009228





All. "D" al N°26519/7829 di rep.

EUROPEAN CENTRAL BANK

BANKING SUPERVISION

ECB-CONFIDENTIAL

Intesa Sanpaolo S.p.A.
PIAZZA SAN CARLO 156
10121 Torino
ITALY

(hereinafter the 'Supervised Entity')

cc: Banca d'Italia

ECB-SSM-2022-ITISP-42
Frankfurt am Main, 16 September 2022

Decision on the partial demerger of Intesa Sanpaolo S.p.A. in favour of Tatooine LeaseCo S.r.l. and Dagobah LeaseCo S.r.l.

Dear Sir or Madam,

In response to your application of 23 June 2022, I am writing to notify you that I have decided by means of delegation to authorise the partial demerger of the Supervised Entity in favour of Tatooine LeaseCo S.r.l. and Dagobah LeaseCo S.r.l.

This Decision has been adopted pursuant to Article 4(1)(e) and Article 9(1) of Council Regulation (EU) No 1024/2013[1], Article 4 of Decision (EU) 2017/933 of the European Central Bank (ECB/2016/40)[2], Article 9 of Decision (EU) 2019/322 of the European Central Bank (ECB/2019/4)[3] and Decision (EU) 2020/1334 of the European Central Bank (ECB/2020/42)[4], in conjunction with Article 57 of the Italian law on banking[5] and Title III, Chapter 4 of the Banca d'Italia Circular No 229/1999[6].

1. Facts on which this Decision is based

1.1 On 23 June 2022, the Supervised Entity submitted an application to the ECB regarding its partial demerger in favour of Tatooine LeaseCo S.r.l. and Dagobah LeaseCo S.r.l. (hereinafter the 'Beneficiaries').

1.2 The proposed demerger is aimed at supporting a EUR 2.2 billion derisking project of non-performing leasing exposures. The overall project envisages amongst others three traditional securitisation

1 Council Regulation (EU) No 1024/2013 of 15 October 2013 conferring specific tasks on the European Central Bank concerning policies relating to the prudential supervision of credit institutions (OJ L 287, 29.10.2013, p. 63).
2 Decision (EU) 2017/933 of the European Central Bank of 16 November 2016 on a general framework for delegating decision-making powers for legal instruments related to supervisory tasks (ECB/2016/40) (OJ L 141, 1.6.2017, p. 14).
3 Decision (EU) 2019/322 of the European Central Bank of 31 January 2019 on delegation of the power to adopt decisions regarding supervisory powers granted under national law (ECB/2019/4) (OJ L 55, 25.2.2019, p. 7).
4 Decision (EU) 2020/1334 of the European Central Bank of 15 September 2020 nominating heads of work units to adopt delegated decisions regarding supervisory powers granted under national law and repealing Decision (EU) 2019/323 (ECB/2020/42) (OJ L 312, 25.9.2020, p. 40).
5 *Decreto Legislativo 1 settembre 1993, n. 385, Testo unico delle leggi in materia bancaria e creditizia, e successive modificazioni e integrazioni, Gazzetta Ufficiale della Repubblica Italiana n.230 del 30-9-1993 - Suppl. Ordinario n. 92.*
6 *Circolare n. 229 del 21 aprile 1999, Istruzioni di Vigilanza per le banche.*

operations with three investors. More specifically, the finalisation of the non-performing leasing exposures' disposals will require the parallel execution of (i) the demerger subject to this Decision, (ii) asset disposals from the Supervised Entity to the Beneficiaries, and (iii) three traditional securitisations involving the non-performing leasing receivables.

1.3 The Beneficiaries are special purpose vehicles (*società veicolo d'appoggio*) established under Law no 130 of 1999[7] and are currently fully owned by the Supervised Entity.

1.4 The Supervised Entity's board of directors approved the proposed demerger on 21 June 2022.

2. Assessment

2.1 Based on the information summarised in Section 1, the ECB has assessed the envisaged demerger, against the following criteria set out in Article 57 of the Italian law on banking, and Title III, Chapter 4 of the Banca d'Italia Circular No 229/1999:

(a) the sound and prudent management of the Supervised Entity;

(b) the technical and organisational situation of the Supervised Entity, in particular:

- the capability to meet the prudential requirements regarding capital, risk concentration and maturity transformation;
- the level of fixed and staff costs;
- the soundness of the organisational structure with regard to the internal control system and the flow of information.

2.2 The assessment of the demerger did not reveal any material issues that could jeopardise the sound and prudent management of the Supervised Entity or affect its technical and organisational situation. After the demerger, the Supervised Entity will be compliant with the applicable prudential requirements.

2.3 Based on the above, the ECB concludes that the demerger meets the criteria as set out in paragraph 2.1 and that there is no reason to oppose the proposed demerger of the Supervised Entity.

3. General

3.1 The ECB has taken this Decision on the basis of the facts provided and statements made by the Supervised Entity. If any of those facts or statements were incorrect or incomplete, or no longer reflect the state of affairs described, this could constitute sufficient grounds to revoke this Decision in full or in part.

3.2 This Decision takes effect on the day of its notification to the Supervised Entity.

4. Administrative and judicial review

4.1 A review of this Decision by the ECB's Administrative Board of Review may be requested under the conditions and within the time limits set out in Article 24 of Regulation (EU) No 1024/2013 and Decision ECB/2014/16 of the European Central Bank[8]. A request for a review should be sent preferably by electronic mail to ABoR@ecb.europa.eu, or by post to:

7 *Legge 30 aprile 1999, n. 130 Disposizioni sulla cartolarizzazione dei crediti. (GU Serie Generale n.111 del 14-05-1999).*

8 Decision ECB/2014/16 of the European Central Bank of 14 April 2014 concerning the establishment of an Administrative Board of Review and its Operating Rules (OJ L 175, 14.6.2014, p. 47).

The Secretary of the Administrative Board of Review

European Central Bank

Sonnemannstrasse 22

60314 Frankfurt am Main

Germany

4.2 This Decision may be challenged before the Court of Justice of the European Union under the conditions and within the time limits provided for in Article 263 of the Treaty on the Functioning of the European Union.

Yours sincerely,

Maria Macedo

Maria MACEDO
Deputy Director General
Directorate General Universal & Diversified Institutions



*Il presente documento è predisposto a meri fini di traduzione di cortesia; resta pertanto inteso che l'unica versione valida, vincolante, completa e facente fede del presente documento è la comunicazione della Banca Centrale Europea del 16 settembre 2022 in lingua inglese recante quale oggetto "**Decision on the partial demerger of Intesa Sanpaolo S.p.A. in favour of Tatooine LeaseCo S.r.l. and Dagobah LeaseCo S.r.l.**", sottoscritta da Maria Macedo, in qualità di Deputy Director General del Directorate General Universal & Diversified Institutions. In caso di qualsivoglia contrasto tra la presente traduzione e l'originale in lingua inglese, si prega di tenere presente che prevarrà l'originale in lingua inglese.*

BCE-CONFIDENZIALE

Intesa Sanpaolo S.p.A.

PIAZZA SAN CARLO 156

10121 Torino

ITALIA

(di seguito, l'"**Ente Vigilato**")

cc: Banca d'Italia

ECB-SSM-2022-ITISP-42

Francoforte sul Meno, 16 settembre 2022

Decisione relativa alla scissione parziale di Intesa Sanpaolo S.p.A. in favore di Tatooine LeaseCo S.r.l. e Dagobah LeaseCo S.r.l.

Gentile Signore o Signora,

In risposta alla Sua richiesta del 23 giugno 2022, Le scrivo per comunicarLe che ho deciso, in virtù della delega a me conferita, di autorizzare la scissione parziale dell'Ente Vigilato in favore di Tatooine LeaseCo S.r.l. e Dagobah LeaseCo S.r.l.

La presente decisione è stata adottata ai sensi degli articoli 4, paragrafo 1, lettera e) e 9, paragrafo 1, del Regolamento (UE) n. 1024/2011 del Consiglio[1], dell'articolo 4 della Decisione (UE) 2017/933 della Banca Centrale Europea (BCE/2016/40)[2], dell'articolo 9 della Decisione (UE) 2019/322 della Banca Centrale Europea (BCE/2019/4)[3] e della Decisione (UE) 2020/1334 della Banca Centrale Europea (BCE/2020/42)[4], in combinato disposto con l'articolo 57 del Testo Unico Bancario[5] e con il titolo III, capitolo 4, della Circolare di Banca d'Italia n. 229/1999[6].

1. Fatti su cui si basa la presente Decisione

1.1 Il 23 giugno 2022, l'Entità Vigilata ha presentato alla BCE una domanda di scissione parziale in favore di Tatooine LeaseCo S.r.l. e Dagobah LeaseCo S.r.l. (di seguito, le "**Beneficiarie**").

1.2 La proposta di scissione è finalizzata a sostenere un piano di *derisking* di 2,2 miliardi di Euro di esposizioni *leasing* in sofferenza. Il piano complessivo prevede, tra l'altro, tre operazioni di

---

[1] Regolamento (UE) n. 1024/2013 del Consiglio del 15 ottobre 2013, che conferisce alla Banca Centrale Europea incarichi specifici relativamente alle politiche in materia di vigilanza prudenziale degli enti creditizi (G.U. L 287 del 29 ottobre 2013, pag. 63).

[2] Decisione (UE) 2017/933 della Banca Centrale Europea del 16 novembre 2016, relativa a un quadro generale per la delega dei poteri decisionali in relazione agli strumenti giuridici connessi ai compiti di vigilanza (BCE/2016/40) (G.U. L 141 dell'1 giugno 2017, pag. 14).

[3] Decisione (UE) 2019/322 della Banca Centrale Europea del 31 gennaio 2019 sulla delega del potere di adottare decisioni relative ai poteri di vigilanza conferiti dalla legislazione nazionale (BCE/2019/4) (G.U. L 55 del 25 febbraio 2019, pag. 7).

[4] Decisione (UE) 2020/1334 della Banca Centrale Europea del 15 settembre 2020, che nomina i referenti dei gruppi di lavoro per l'adozione di decisioni delegate relative ai poteri di vigilanza conferiti dalla legislazione nazionale e che abroga la Decisione (UE) 2019/323 (BCE/2020/42) (G.U. L 312 del 25 settembre 2020, pag. 40).

[5] Decreto Legislativo 1 settembre 1993, n. 385, "*Testo unico delle leggi in materia bancaria e creditizia*" e successive modificazioni e integrazioni, Gazzetta Ufficiale della Repubblica Italiana n.230 del 30 settembre 1993 - Suppl. Ordinario n. 92.

[6] Circolare n. 229 del 21 aprile 1999, Istruzioni di Vigilanza per le banche.

cartolarizzazione tradizionale con tre investitori. In particolare, la finalizzazione delle cessioni delle esposizioni *leasing* in sofferenza richiederà l'implementazione in parallelo (i) della scissione oggetto della presente Decisione, (ii) delle cessioni di attivi dall'Entità Vigilata alle Beneficiarie e (iii) di tre operazioni di cartolarizzazione tradizionale di crediti *leasing* in sofferenza.

1.3 Le Beneficiarie sono società veicolo d'appoggio costituite ai sensi della legge n. 130 del 1999[7] e sono attualmente interamente possedute dall'Ente Vigilato.

1.4 Il consiglio di amministrazione dell'Ente Vigilato ha approvato il progetto di scissione in data 21 giugno 2022.

2. Valutazione

2.1 Sulla base delle informazioni riassunte nella Sezione 1, la BCE ha valutato la prevista scissione in base ai seguenti criteri stabiliti nell'articolo 57 del Testo Unico Bancario e nel Titolo III, Capitolo 4 della Circolare di Banca d'Italia n. 229/1999:

(a) la sana e prudente gestione dell'Ente Vigilato;

(b) la situazione tecnica e organizzativa dell'Ente Vigilato, in particolare:

- la capacità di soddisfare i requisiti prudenziali in materia di capitale, concentrazione del rischio e trasformazione delle scadenze;
- il livello dei costi fissi e del personale;
- la solidità della struttura organizzativa con riguardo al sistema di controllo interno e al flusso informativo.

2.2 Dalla valutazione della scissione non sono emerse questioni rilevanti che possano mettere a repentaglio la sana e prudente gestione dell'Ente Vigilato ovvero influire sulla sua situazione tecnica e organizzativa. A seguito della scissione, l'Ente Vigilato sarà conforme ai requisiti prudenziali applicabili.

2.3 Sulla base di quanto precede, la **BCE** conclude che la scissione soddisfa i criteri stabiliti nel paragrafo 2.1 e che non vi sono motivi per opporsi al progetto di scissione dell'Ente Vigilato.

3. Miscellanea

3.1 La BCE ha adottato la presente Decisione sulla base della descrizione dei fatti fornita e delle dichiarazioni rese dall'Ente Vigilato. Nel caso uno qualsiasi di tali fatti o dichiarazioni fosse inesatto o incompleto, o non riflettesse più la situazione descritta, ciò potrebbe costituire motivo sufficiente per revocare la presente Decisione in tutto o in parte.

3.2 La presente Decisione entra in vigore nel giorno della relativa notifica all'Ente Vigilato.

4. Controllo amministrativo e giudiziario

4.1 È possibile richiedere un riesame della presente decisione da parte del Comitato Amministrativo di Revisione della BCE alle condizioni ed entro i termini stabiliti nell'articolo 24 del Regolamento (UE) n. 1024/2013 e nella Decisione BCE/2014/16 della Banca Centrale Europea[8]. La richiesta di riesame deve essere inviata preferibilmente per posta elettronica all'indirizzo ABoR@ecb.europa.eu, o per posta a:

Il Segretario del Comitato Amministrativo di Revisione

Banca Centrale Europea

Sonnemannstrasse 22

60314Francoforte sul Meno

Germania

---

[7] Legge 30 aprile 1999, n. 130 "*Disposizioni sulla cartolarizzazione dei crediti*" (G.U. Serie Generale n.111 del 14 maggio 1999).

[8] Decisione BCE/2014/16 della Banca Centrale Europea del 14 aprile 2014, relativa all'istituzione di un Comitato Amministrativo di Revisione e alle relative Regole Operative (G.U. L 175 del 14 giugno 2014, pag. 47).

4.2 La presente Decisione può essere impugnata dinanzi alla Corte di Giustizia dell'Unione Europea alle condizioni ed entro i termini previsti dall'articolo 263 del Trattato sul Funzionamento dell'Unione Europea.

Cordiali saluti,

Maria MACEDO

Direttore generale aggiunto

Direzione Generale Banche universali e intermediari diversificati



All. "F" al N°14519/7829 di rep.

PROGETTO DI SCISSIONE PARZIALE DELLA SOCIETÀ

INTESA SANPAOLO S.P.A.

IN FAVORE DELLA SOCIETÀ BENEFICIARIA

TATOOINE LEASECO S.R.L.

ai sensi e per gli effetti degli artt. 2505 e 2506-*bis* del codice civile

PROGETTO DI SCISSIONE PARZIALE DI INTESA SANPAOLO S.P.A.

IN FAVORE DI TATOOINE LEASECO S.R.L.

I Consigli di Amministrazione di Intesa Sanpaolo S.p.A. (di seguito "ISP" o la "Società Scissa") e di Tatooine LeaseCo S.r.l. ("Leaseco" o anche la "Società Beneficiaria");

PREMESSO CHE

(i) la Società Scissa è una banca ai sensi del D.Lgs. 1° settembre 1993, n. 385 (il "TUB");

(ii) la Società Scissa intende procedere a un'operazione di cartolarizzazione ai sensi della legge 30 aprile 1999 n. 130 (la "Legge sulla Cartolarizzazione"), avente a oggetto, *inter alia*, la cessione di un portafoglio di crediti pecuniari di propria titolarità (i "Crediti Leasing") derivanti da contratti di locazione finanziaria (i "Contratti di Leasing") i cui debitori sono classificati prevalentemente quali "in sofferenza" (i "Debitori") in conformità alla Circolare di Banca d'Italia n. 272 del 30 luglio 2008 (*Matrice dei Conti*), come successivamente modificata e integrata, a favore di Tatooine SPV S.r.l., società costituita ai sensi dell'art. 3 della Legge sulla Cartolarizzazione (la "SPV 130") (in appresso, l'"Operazione di Cartolarizzazione");

(iii) contestualmente e in aggiunta all'Operazione di Cartolarizzazione, la Società Scissa sta perfezionando un'ulteriore operazione di cartolarizzazione (l'"Ulteriore Operazione di Cartolarizzazione") avente a oggetto – *inter alia* – la cessione di portafogli di crediti pecuniari di propria titolarità derivanti da contratti di locazione finanziaria i cui debitori sono classificati prevalentemente quali "in sofferenza" in conformità alla Circolare di Banca d'Italia n. 272 del 30 luglio 2008 (Matrice dei Conti), come successivamente modificata e integrata, diversi dai Crediti Leasing oggetto dell'Operazione di Cartolarizzazione (gli "Ulteriori Crediti Leasing"), unitamente ai beni immobili e mobili (registrati e non) oggetto dei contratti di leasing da cui originano gli Ulteriori Crediti Leasing di titolarità della Società Scissa (gli "Ulteriori Beni Leasing"), nonché ai rapporti giuridici (attivi e passivi) di titolarità della Società Scissa derivanti da, o connessi a, tali contratti di leasing da cui originano gli Ulteriori Crediti Leasing e/o dagli Ulteriori Beni Leasing (gli "Ulteriori Rapporti Giuridici");

(iv) la Società Beneficiaria, totalitariamente controllata da ISP, è una società veicolo d'appoggio, costituita ai sensi dell'art. 7.1, commi 4 e 5 della Legge sulla Cartolarizzazione, al fine di acquisire, gestire e valorizzare, nell'interesse esclusivo dell'Operazione di Cartolarizzazione, *inter alia*, i beni immobili e mobili (registrati e non) oggetto dei Contratti di Leasing da cui originano i Crediti Leasing di titolarità della Società Scissa (i "Beni Leasing"), nonché tutti i rapporti giuridici (attivi e passivi) di titolarità della Società Scissa derivanti da, o connessi

a, tali Contratti di Leasing da cui originano i Crediti Leasing e/o dai Beni Leasing ivi incluse le Passività Assunte (come di seguito definite) e ad eccezione dei Crediti Leasing e delle Passività Escluse (come di seguito definite) (i "**Rapporti Giuridici**");

(v) nel contesto dell'Operazione di Cartolarizzazione si intende procedere, *inter alia*, alla scissione parziale semplificata ai sensi dell'art. 2505, comma 2, e dell'art. 2506-*ter*, ultimo comma, del codice civile di ISP, a favore della Società Beneficiaria, di un compendio avente a oggetto specifiche attività, passività e rapporti – comprendente, tra l'altro, i Beni Leasing e i Rapporti Giuridici (la "**Scissione**");

(vi) contestualmente alla Scissione, nel contesto dell'Ulteriore Operazione di Cartolarizzazione si intende procedere, *inter alia*, ad una ulteriore scissione parziale semplificata ai sensi dell'art. 2505, comma 2, e dell'art. 2506-*ter*, ultimo comma, del codice civile di ISP, a favore di Dagobah LeaseCo S.r.l. (l'"**Ulteriore Società Beneficiaria**"), società veicolo d'appoggio, costituita ai sensi dell'art. 7.1, commi 4 e 5 della Legge sulla Cartolarizzazione, al fine di acquisire, gestire e valorizzare, nell'interesse esclusivo dell'Ulteriore Operazione di Cartolarizzazione gli Ulteriori Beni Leasing e gli Ulteriori Rapporti Giuridici, di un compendio avente a oggetto specifiche attività, passività e rapporti – comprendente, tra l'altro, taluni Ulteriori Beni Leasing e taluni Ulteriori Rapporti Giuridici (l'"**Ulteriore Scissione**");

(vii) nel contesto dell'Operazione di Cartolarizzazione taluni Beni Leasing e Rapporti Giuridici derivanti dai Contratti di Leasing da cui originano i Crediti Leasing potrebbero essere oggetto di cessione (l'"**Operazione di Cessione**"), entro la data di efficacia della Scissione (inclusa), ai sensi di quanto previsto dall'art. 7.1, commi 4 e 5, della Legge sulla Cartolarizzazione e dall'art. 58 del TUB;

(viii) i Beni Leasing e i relativi Rapporti Giuridici inclusi nel Compendio Scisso (come *infra* definito) dovranno pertanto intendersi come tutti quelli non interessati dall'Operazione di Cessione, che non siano oggetto di cessione all'Ulteriore Società Beneficiaria nel contesto dell'Ulteriore Operazione di Cartolarizzazione e non siano inclusi nel compendio scisso assegnato all'Ulteriore Società Beneficiaria mediante l'Ulteriore Scissione;

(ix) in considerazione della partecipazione alla Scissione di ISP, ai sensi del TUB, il deposito del presente Progetto di Scissione (come *infra* definito) presso i registri delle imprese competenti è subordinato all'avveramento della Condizione Autorizzazione BCE (come *infra* definita);

(x) tenuto conto che l'efficacia della Scissione è subordinata all'avveramento della Condizione Acquisto Totalitario (come *infra* definita) e che, pertanto, alla data di efficacia la Società Beneficiaria sarà interamente controllata dalla Società Scissa,

la Scissione avverrà in forma semplificata in conformità all'art. 2505, comma 1, del codice civile e, pertanto:

(a) nel presente Progetto di Scissione non sono riportate le informazioni indicate nell'art. 2501-*ter*, comma 1, nn. 3), 4) e 5), del codice civile e non sono state predisposte le relazioni illustrative previste dall'art. 2501-*quinquies* del codice civile e la relazione degli esperti *ex* art. 2501-*sexies* del codice civile;

(b) la decisione di Scissione di cui all'art. 2502 del codice civile sarà assunta dal Consiglio di Amministrazione della Società Scissa in conformità a quanto previsto dall'art. 2505, comma 2, del codice civile e dall'art. 18.2.2, lett. m, dello statuto della Società Scissa;

(c) il Consiglio di Amministrazione della Società Scissa, all'unanimità, ha preventivamente rinunciato, ai termini di 30 (trenta) giorni che devono intercorrere tra la data di iscrizione del Progetto di Scissione nel registro delle imprese competente e la data fissata per la decisione in ordine alla Scissione, ai sensi dell'art. 2501-*ter*, comma 4, del codice civile (applicabile alla scissione in virtù del richiamo contenuto nell'art. 2506-*bis*, comma 5, del codice civile e fermo restando il termine di 8 (otto) giorni dal deposito del Progetto di Scissione nel registro delle imprese competente di cui all'art. 2505, comma 3, del codice civile) nonché tra la data di deposito, in copia, del Progetto di Scissione nella sede sociale delle società partecipanti alla Scissione e la data fissata per la decisione in ordine alla Scissione ai sensi dell'art. 2501-*septies*, comma 1, del codice civile (applicabile alla scissione in virtù del richiamo contenuto nell'art. 2506-*ter*, comma 5, del codice civile).

hanno redatto e predisposto il seguente progetto di scissione, ai sensi degli artt. 2505 e 2506-*bis* del codice civile (il "**Progetto di Scissione**").

1. TIPO, DENOMINAZIONE E SEDE DELLE SOCIETÀ PARTECIPANTI ALLA SCISSIONE

1.1. Società Scissa

Intesa Sanpaolo S.p.A. con sede in Torino, Piazza San Carlo 156 e sede secondaria con rappresentanza stabile in Milano, Via Monte di Pietà n. 8, capitale sociale di Euro 10.084.445.147,92, codice fiscale e numero di iscrizione nel Registro delle Imprese di Torino 00799960158, banca iscritta nell'Albo delle Banche e capogruppo del Gruppo Bancario Intesa Sanpaolo iscritto nell'Albo dei Gruppi Bancari, aderente al Fondo Interbancario di Tutela dei Depositi e al Fondo Nazionale di Garanzia.

1.2. Società Beneficiaria

Tatooine LeaseCo S.r.l., una società a responsabilità limitata unipersonale costituita ai sensi dell'articolo 7.1, commi 4 e 5, della Legge sulla Cartolarizzazione, con sede legale in Conegliano, Via Alfieri 1, capitale sociale pari a Euro 10.000,00 interamente versato, partita IVA, codice fiscale e iscrizione presso il Registro delle Imprese di Treviso-Belluno, partecipata interamente da ISP.

2. STATUTO DELLA SOCIETÀ SCISSA E DELLA SOCIETÀ BENEFICIARIA

2.1. Statuto della Società Scissa

Lo Statuto della Società Scissa non subirà modificazioni per effetto della Scissione e rimarrà pertanto in vigore quello vigente al momento di approvazione del presente Progetto di Scissione qui allegato sotto la lettera "A".

2.2. Statuto della Società Beneficiaria

Lo Statuto della Società Beneficiaria non subirà modificazioni per effetto della Scissione e rimarrà pertanto in vigore quello vigente al momento di approvazione del presente Progetto di Scissione qui allegato sotto la lettera "B".

3. ELEMENTI PATRIMONIALI OGGETTO DI SCISSIONE

Subordinatamente all'avveramento delle Condizioni Sospensive (come *infra* definite) descritta al successivo Paragrafo 9, ai fini di cui all'art. 2506-*bis*, comma 1, del codice civile alla Società Beneficiaria verrà assegnato un compendio così composto (il "**Compendio Scisso**"):

(a) attività finanziarie (esclusivamente costituite da crediti verso banche, rappresentanti una quota parte della corrispondente voce dell'attivo della Società Scissa) connesse all'Operazione di Cartolarizzazione;

(b) passività finanziarie connesse all'Operazione di Cartolarizzazione (saldi avere e altri depositi cauzionali e acconti/caparre ricevuti in relazione a future vendite e/o a contratti di affitto in essere di Beni Leasing, incassi da allocare di cui alla successiva lettera (c) rappresentanti una quota parte della corrispondente voce del passivo della Società Scissa), il cui valore è indicativamente pari, alla data del 31 dicembre 2021, a Euro 194.935,00 (centonovantaquattromila novecentotrentacinque/00) (il "**Valore di Riferimento**");

(c) i Beni Leasing i quali, al contempo siano:

(i) oggetto dei Contratti di Leasing da cui derivano i Crediti Leasing identificati con il rispettivo codice numerico

nell'Allegato "C" al presente Progetto di Scissione (i "**Crediti Leasing Rilevanti**");

(ii) non siano oggetto dell'Operazione di Cessione;

(iii) non siano oggetto di cessione all'Ulteriore Società Beneficiaria nel contesto dell'Ulteriore Operazione di Cartolarizzazione; e

(iv) non siano inclusi nel compendio scisso assegnato all'Ulteriore Società Beneficiaria mediante l'Ulteriore Scissione,

tali Beni Leasing si identificano quali i "**Beni Leasing Oggetto di Scissione**";

(d) i Rapporti Giuridici – non già oggetto dell'Operazione di Cessione – (i "**Rapporti Giuridici Oggetto di Scissione**"), tra i quali:

(d.1) dovranno intendersi ricompresi i rapporti giuridici (attivi e passivi) della Società Scissa derivanti dal contratto di gestione (il "**Contratto di Gestione**") che sarà sottoscritto – immediatamente prima della stipula dell'atto di Scissione – tra, *inter alios*, ISP e la SPV 130, ai sensi del quale ISP si impegnerà a titolo oneroso e a fronte di un corrispettivo a svolgere determinate attività a beneficio della SPV 130 tra cui, *inter alia*, le seguenti: (a) reimpossessarsi dei Beni Leasing Oggetto di Scissione; (b) compiere tutte le attività necessarie al fine di regolarizzarli; (c) gestirli, venderli e/o ricollocarli; (d) riscuotere i proventi derivanti dalla loro gestione, vendita e/o ricollocazione; (e) trasferire tali proventi alla SPV 130 fino a concorrenza dell'ammontare dei relativi Crediti Leasing Rilevanti e, per l'eventuale eccesso, al relativo Debitore; e

(d.2) dovranno intendersi esclusi quelli che, alternativamente, siano (i) oggetto di cessione all'Ulteriore Società Beneficiaria nel contesto dell'Ulteriore Operazione di Cartolarizzazione; e (ii) inclusi nel compendio scisso assegnato all'Ulteriore Società Beneficiaria mediante l'Ulteriore Scissione;

(d.3) dovranno intendersi ricomprese le "**Passività Assunte**" intese quali tutte le obbligazioni, i rischi, i debiti, i diritti di indennizzo, le indennità, le restituzioni e le responsabilità della Società Scissa (in ogni caso, sia che sorgano prima, alla o dopo la data del 31 dicembre 2021 (incluso) (la "**Data di Valutazione**")), derivanti da e/o discendenti dai Contratti di Leasing e Beni Leasing, inclusa:

(i) qualsiasi responsabilità in caso di mancata o ritardata vendita o cattiva gestione dei Beni Leasing o derivante dall'onere di

recupero dei Beni Leasing;

(ii) ogni responsabilità derivante dall'obbligo di rimborsare ai Debitori, ai sensi dell'articolo 1526 del codice civile, le rate già pagate dai Debitori ai sensi del relativo Contratto di Leasing;

(iii) qualsiasi obbligazione di pagamento a favore del Debitore dell'intero, o di una parte del prezzo di vendita di un Bene Leasing al momento di tale vendita a terzi che sia sorta ai sensi del relativo Contratto di Leasing ovvero di qualsiasi previsione di legge applicabile; e

(iv) qualsiasi altra responsabilità contrattuale o ai sensi di legge accessoria o connessa ai Contratti di Leasing; e

(d.4) sarà invece esclusa qualsiasi passività nei confronti della Società Scissa relativa a fatti antecedenti alla data di efficacia della Scissione, relativa a:

(i) qualsiasi responsabilità relativa a procedimenti penali o indagini (incluse eventuali misure cautelari nei confronti della Società Scissa) per fatti compiuti dalla Società Scissa e/o dai suoi legali rappresentanti, procuratori, dipendenti, agenti o mandatari qualora tali responsabilità derivino da fatti o condotte relative ai Crediti Leasing Rilevanti, ai Beni Leasing, ai Contratti di Leasing ovvero ai Contratti di Finanziamento (intesi quali documenti contrattuali contenenti i termini e le condizioni ai quali è stato concesso, a seconda del caso, un finanziamento ipotecario o chirografario da parte della Società Scissa in favore del relativo Debitore dai cui derivano tutti i crediti per capitale e interessi – compresi gli interessi di mora – e altri crediti pecuniari, nonché qualsiasi atto, contratto, accordo o documento integrativo o modificativo degli stessi o comunque ad essi relativo;

(ii) qualsiasi responsabilità risarcitoria o restitutoria derivante da pretese accertate giudizialmente (anche in via non definitiva) avanzate dai Debitori in relazione ad usura, capitalizzazione degli interessi, rideterminazione del tasso di interesse applicato per indeterminatezza ed erronea indicazione dello stesso, l'ammontare delle quali pretese ecceda l'ammontare dovuto alla SPV 130 in relazione a ciascun Credito Leasing trasferito alla SPV 130 nel contesto dell'Operazione di Cartolarizzazione, restando invece inteso che qualunque

responsabilità per i titoli sopra indicati che può essere oggetto di compensazione fino all'importo dovuto alla SPV 130 in relazione al relativo Credito Leasing non costituisce una Passività Esclusa (e, per l'effetto, si intende espressamente rientrante nelle Passività Assunte);

(iii) senza pregiudizio per quanto previsto dal precedente punto (ii), qualsiasi ulteriore responsabilità risarcitoria della Società Scissa derivante da violazione dei Contratti di Leasing e qualsiasi passività relativa ad azioni revocatorie o restitutorie – diverse da quelle incluse nella definizione di Passività Assunte e quindi diverse anche da quelle derivanti dall'obbligo di rimborsare ai Debitori, ai sensi dell'articolo 1526 del codice civile, le rate già pagate dai Debitori ai sensi del relativo Contratto di Leasing, che rientrano espressamente tra le Passività Assunte – relative ad importi incassati dalla Società Scissa in relazione ai Crediti Leasing Rilevanti fino alla Data di Valutazione, fermo restando quanto di seguito previsto;

(iv) qualsiasi responsabilità della Società Scissa derivante da azioni promosse dal Gestore dei Servizi Energetici S.p.A. (il "GSE") aventi ad oggetto la restituzione di incentivi versati dal GSE alla Società Scissa fino alla data di efficacia della Scissione; e

(v) qualsiasi responsabilità, diversa dalle responsabilità di cui ai precedenti paragrafi da (i) a (iv) sopra, (a) relativa a qualsiasi causa passiva di natura extracontrattuale pendente nei confronti della Società Scissa o (b) altrimenti imputabile alla Società Scissa per frode, colpa, dolo o violazione di norme imperative.

(le "**Passività Escluse**").

Ai fini del punto (iii) che precede, fermo restando quanto previsto dalle definizioni di Passività Escluse e Passività Assunte nonché l'allocazione delle stesse tra Società Scissa e Società Beneficiaria:

(a) la Società Scissa sarà responsabile in via esclusiva, tenendo indenne la SPV 130 anche per le spese, per (i) le azioni revocatorie e/o restitutorie eventualmente promosse (anche dopo la data di efficacia della Scissione) con riguardo ai Crediti Leasing in relazione a pagamenti ricevuti dalla Società Scissa fino alla Data di Valutazione (inclusa), e (ii) i giudizi passivi rappresentati da tutti i procedimenti giudiziali promossi su iniziativa dei Debitori (inclusi eventuali coobbligati) in relazione ai Crediti Leasing per comportamenti ascrivibili esclusivamente alla Società Scissa (o al



suoi dante causa) posti in essere prima della data di efficacia della Scissione in via autonoma rispetto alle azioni recuperatorie eventualmente incardinate dalla Società Scissa o ai suoi danti causa (a scopo di chiarezza si precisa che le opposizioni e/o le domande riconvenzionali poste nell'ambito dei procedimenti giudiziali già avviati non sono ritenute azioni poste in via autonoma); e

(b) la SPV 130 sarà responsabile in via esclusiva, tenendo indenne la Società Scissa anche per le spese, per (i) ogni azione revocatoria e/o restitutoria con riguardo ai Crediti Leasing in relazione a incassi e pagamenti ricevuti in relazione ai Crediti Leasing dalla SPV 130 dopo la Data di Valutazione (esclusa), e (ii) i *giudizi* passivi rappresentati da tutti i procedimenti giudiziali instaurati nei confronti della SPV 130 per comportamenti ascrivibili esclusivamente alla SPV 130 (o ai suoi delegati).

Resta fermo che le eventuali variazioni – riconducibili alla naturale dinamica del Compendio Scisso – che risultassero tra il Valore di Riferimento delle passività finanziarie oggetto di Scissione e la valorizzazione delle medesime alla data in cui la Scissione medesima avrà efficacia, come risulterà dalla situazione patrimoniale da redigersi a cura delle società partecipanti all'operazione entro il termine di 30 (trenta) giorni dalla data di efficacia della Scissione, verranno compensate a valere sull'apposita voce di "attività finanziarie" per modo che il valore patrimoniale netto del Compendio Scisso sia sempre pari a Euro 0,00 (zero virgola zero).

Il tutto avendo presente che il valore dei Beni Leasing Oggetto di Scissione, dei Rapporti Giuridici Oggetto di Scissione e del Contratto di Gestione non sono riflessi patrimonialmente nella contabilità della Società Scissa.

Si evidenzia inoltre che il valore economico del Compendio Scisso è pari a Euro 326.929,00 (trecentoventiseimila novecentoventinove/00), come attestato nella relazione rilasciata da KPMG Advisory S.p.A. in data 14 giugno 2022. Tale valore è stato determinato attualizzando i redditi netti futuri connessi al Contratto di Gestione. Conseguentemente, nel contesto della Scissione il patrimonio netto della Società Beneficiaria verrà incrementato di un importo corrispondente al valore economico del Compendio Scisso che sarà interamente imputato a riserva sovrapprezzo.

Nessun effetto patrimoniale si registrerà nella Società Scissa, considerato il valore pari a Euro 0,00 (zero virgola zero) del Compendio Scisso assegnato nell'ambito dell'operazione.

In conseguenza di quanto precede a seguito dell'assegnazione del Compendio Scisso la Società Beneficiaria evidenzierà un patrimonio netto di Euro 336.929,00 (trecentotrentaseimila novecentoventinove/00) così ripartito:

a) quanto ad Euro: 10.000,00 (diecimila/00) a capitale sociale;

b) quanto ai residui Euro 326.929,00 (trecentoventiseimila novecentoventinove/00) a riserva.

4. RAPPORTO DI CAMBIO E MODALITÀ DI ASSEGNAZIONE DELLE QUOTE DELLA SOCIETÀ BENEFICIARIA

La Scissione sarà effettuata senza aumento del capitale sociale nominale della Società Beneficiaria e mediante integrale imputazione del Compendio Scisso a patrimonio netto attesa l'irrilevanza, nel caso di specie, del rapporto di cambio in quanto – alla data di efficacia della Scissione – la Società Beneficiaria sarà interamente posseduta dalla Società Scissa.

Alla luce di quanto precede nel contesto della Scissione *(i)* non sarà necessario aumentare il capitale sociale nominale della Società Beneficiaria *(ii)* non sarà necessario assegnare quote della Società Beneficiaria ai soci della Società Scissa e, di conseguenza, *(iii)* non sarà previsto alcun concambio.

5. DATA DI PARTECIPAZIONE AGLI UTILI DELLE QUOTE EMESSE A SERVIZIO DELLA SCISSIONE

In considerazione del fatto che il capitale sociale della Società Beneficiaria non sarà aumentato e, conseguentemente, non saranno assegnate nuove quote della Società Beneficiaria ai soci della Società Scissa, la previsione di cui all'art. 2501-*ter*, comma 1, n. 5, del codice civile non risulta applicabile alla Scissione.

6. DATA DI DECORRENZA DEGLI EFFETTI DELLA SCISSIONE E DATA DI IMPUTAZIONE DELLE OPERAZIONI DELLA SOCIETÀ SCISSA AL BILANCIO DELLA SOCIETÀ BENEFICIARIA

La decorrenza degli effetti giuridici della Scissione di cui al presente Progetto di Scissione sarà stabilita nell'atto di scissione e in ogni caso subordinata all'avveramento delle Condizioni Sospensive (come di seguito definite). La data di efficacia della Scissione potrà anche essere successiva alla data dell'ultima delle iscrizioni previste dall'art. 2506-*quater* del codice civile.

Le operazioni della Società Scissa saranno imputate al bilancio della Società Beneficiaria, anche ai fini fiscali, a partire dalla data degli effetti giuridici dell'operazione.

7. TRATTAMENTO EVENTUALMENTE RISERVATO A PARTICOLARI CATEGORIE DI SOCI E AI POSSESSORI DI TITOLI DIVERSI DALLE QUOTE

Non vi sono né sono previsti trattamenti particolari per specifiche categorie di soci o possessori di titoli diversi dalle quote nelle società partecipanti alla Scissione.

8. VANTAGGI PARTICOLARI EVENTUALMENTE PROPOSTI A FAVORE DEGLI AMMINISTRATORI DELLE SOCIETÀ PARTECIPANTI ALLA SCISSIONE

Non sono previsti vantaggi particolari a favore degli amministratori delle società partecipanti alla Scissione.

9. CONDIZIONI SOSPENSIVE

L'efficacia della Scissione è sospensivamente condizionata:

(i) all'ottenimento da parte di ISP dell'autorizzazione alla Scissione da parte della BCE ai sensi dell'art. 57 del TUB (la "**Condizione Autorizzazione BCE**");

(ii) all'acquisto da parte della Società Scissa dell'intero capitale sociale della Società Beneficiaria (la "**Condizione Acquisto Totalitario**" e, unitamente alla Condizione Autorizzazione BCE, le "**Condizioni Sospensive**").

La Condizione Autorizzazione BCE dovrà avverarsi prima del deposito del Progetto di Scissione presso i competenti Registri delle Imprese ai sensi dell'art. 2501-*ter* del codice civile mentre la Condizione Acquisto Totalitario dovrà avverarsi entro la data della delibera sulla Scissione.

10. DEPOSITO DEL PROGETTO DI SCISSIONE

In conformità a quanto previsto agli artt. 2501-*ter* e 2506-*bis*, ultimo comma, del codice civile, subordinatamente all'avveramento della Condizione Autorizzazione BCE, il Progetto di Scissione verrà depositato, ai fini della relativa iscrizione, presso il Registro delle Imprese di Torino e di Treviso-Belluno.

Sono fatte salve variazioni, integrazioni, aggiornamenti anche numerici al Progetto di Scissione così come agli allegati dello stesso, quali consentiti dalla normativa o eventualmente richiesti in sede di iscrizione nel Registro delle Imprese ovvero connessi e/o conseguenti all'Operazione di Cartolarizzazione.

11. TRATTAMENTO FISCALE

L'operazione di Scissione non è considerata cessione di beni ai fini dell'imposta sul valore aggiunto ai sensi dell'art. 2, comma 3, lettera *f)*, del D.P.R. n. 633/1972, ed è assoggettata alle imposte di registro, ipotecaria e catastale in misura fissa.

Intesa Sanpaolo S.p.A.

Tatooine LeaseCo S.r.l.

Allegato A – Statuto della Società Scissa

Allegato B – Statuto della Società Beneficiaria

Allegato C – Crediti Leasing Rilevanti

Allegato A – Statuto della Società Scissa



INTESA SANPAOLO

Statuto



Statuto

Iscritto presso il Registro delle Imprese di Torino
in data 7 giugno 2022

INTESA SANPAOLO S.p.A.

Capogruppo del Gruppo Bancario Intesa Sanpaolo, iscritto all'albo dei Gruppi Bancari – Sede sociale Torino, Piazza San Carlo n. 156 - capitale sociale euro 10.084.445.147,92 - numero di iscrizione al registro delle imprese di Torino e Codice Fiscale 00799960158, Rappresentante del Gruppo IVA "Intesa Sanpaolo" Partita IVA 11991500015 (IT11991500015) – aderente al Fondo Interbancario di Tutela dei Depositi e al Fondo Nazionale di Garanzia, iscritta all'Albo delle Banche al n. 5361

INTESA SANPAOLO S.p.A.

STATUTO

INDICE

TITOLO I

COSTITUZIONE, DENOMINAZIONE, SEDE E DURATA DELLA SOCIETA'

Articolo 1. Denominazione.

Articolo 2. Sede.

Articolo 3. Durata.

TITOLO II

OGGETTO SOCIALE

Articolo 4. Oggetto sociale.

TITOLO III

CAPITALE E AZIONI

Articolo 5. Capitale sociale.

Articolo 6. Domicilio degli azionisti.

TITOLO IV

ASSEMBLEA

Articolo 7. Assemblea.

Articolo 8. Convocazione.

Articolo 9. Intervento in assemblea e voto.

Articolo 10. Presidenza e svolgimento dell'Assemblea. Segretario.

Articolo 11. Validità delle deliberazioni.

TITOLO V

SISTEMA DI AMMINISTRAZIONE E CONTROLLO

Articolo12. Sistema monistico.

Articolo13. Consiglio di Amministrazione e Comitato per il Controllo sulla Gestione.

13.1. Composizione.

13.2. Durata.

13.3. Integrazione.

13.4. Requisiti dei componenti del Consiglio di Amministrazione.
13.5. Requisiti dei componenti del Comitato per il Controllo sulla Gestione.
13.6. Perdita dei requisiti.
13.7. Segretario del Consiglio di Amministrazione.
Articolo 14. Elezione del Consiglio di Amministrazione.
14.1. Liste di candidature.
14.2. Votazione.
14.3. Parità di quoziente e ballottaggio.
14.4. Meccanismo suppletivo.
14.5. Completamento degli assetti.
14.6. Lista unica.
14.7. Assenza di liste.
14.8. Elezione del Presidente e dei Vice-Presidenti.
Articolo 15. Cessazione dalla carica.
15.1. Simul stabunt simul cadent.
15.2. Revoca.
15.3 Sostituzioni.
Articolo 16. Rimborsi spese, compensi e remunerazioni per le cariche sociali.
16.1. Rimborsi spese.
16.2. Compenso dei componenti il Consiglio di Amministrazione.
16.3. Compenso dei componenti il Comitato per il Controllo sulla Gestione.
16.4. Remunerazione per particolari cariche.
Articolo 17. Adunanze e deliberazioni del Consiglio di Amministrazione.
17.1. Convocazione.
17.2. Cadenza.
17.3. Richiesta di convocazione.
17.4. Luogo.
17.5. Avviso di convocazione.
17.6. Riunioni.
17.7. Assistenza alle riunioni.
17.8. Validità e maggioranza.
17.9. Deliberazioni a maggioranza qualificata.
17.10. Interessi dei Consiglieri di Amministrazione.
17.11. Regolamento consiliare.
Articolo 18. Attribuzioni del Consiglio di Amministrazione.
18.1. Compiti del Consiglio di Amministrazione.
18.2. Competenze non delegabili.
18.3. Incarichi specifici.

18.4. Credito speciale e agevolato.
Articolo 19. Presidente del Consiglio di Amministrazione.
19.1. Competenze.
19.2. Poteri suppletori in caso di urgenza.
19.3. Vice – Presidenti.
Articolo 20. Consigliere Delegato.
20.1. Nomina e poteri.
20.2. Funzioni.
20.3. Informativa.
Articolo 21. Dirigente preposto alla redazione dei documenti contabili societari.
Articolo 22. Rappresentanza. Firma sociale.
22.1. Presidente del Consiglio di Amministrazione.
22.2. Consigliere Delegato.
22.3. Altri soggetti.
Articolo 23. Comitato per il Controllo sulla Gestione.
23.1. Funzioni.
23.2. Organizzazione.
23.3. Rapporti con le società di revisione legale e con i preposti al controllo interno.
23.4. Raccordo di gruppo.
23.5. Poteri del Comitato.
Articolo 24. Comitati consiliari obbligatori.
Articolo 25. Comitato Nomine.
Articolo 26. Comitato Remunerazione.
Articolo 27. Comitato Rischi.
Articolo 28. Altri Comitati.

TITOLO VI
BILANCIO – UTILI
Articolo 29. Bilancio e utili.

TITOLO VII
REVISIONE LEGALE DEI CONTI – RECESSO – SCIOGLIMENTO. RINVIO ALLA LEGGE
Articolo 30. Revisione legale dei conti.
Articolo 31. Recesso.
Articolo 32. Scioglimento.
Articolo 33. Rinvio alle norme di legge.



TITOLO I

COSTITUZIONE, DENOMINAZIONE, SEDE

E DURATA DELLA SOCIETA'

Articolo 1. Denominazione.

1.1.- La Società si denomina "Intesa Sanpaolo S.p.A.", senza vincoli di rappresentazione grafica. Nell'utilizzo dei marchi e segni distintivi della Società e del Gruppo le parole che compongono la denominazione potranno essere combinate fra di loro, anche in maniera diversa. La Società può utilizzare, come marchi e segni distintivi, le denominazioni e/o i marchi utilizzati di volta in volta dalla stessa e/o dalle società nella stessa incorporate.

1.2.- La Società è Banca ai sensi del D. Lgs. 1 settembre 1993, n. 385.

Articolo 2. Sede.

2.1.- La Società ha sede legale in Torino e sede secondaria in Milano. Le funzioni centrali sono ripartite tra Milano e Torino, fermo restando che comunque la "Funzione Amministrazione, Bilancio, Fiscale", la "Funzione Internal Audit" e la "Segreteria Generale" saranno a Torino.

2.2.- Essa può istituire, ai sensi della normativa vigente, sedi secondarie, succursali e rappresentanze in Italia e all'estero, come può sopprimerle.

Articolo 3. Durata.

La durata della Società è fissata sino al 31 dicembre 2100 e potrà essere prorogata.

TITOLO II

OGGETTO SOCIALE

Articolo 4. Oggetto sociale.

4.1.- La Società ha per oggetto la raccolta del risparmio e l'esercizio del credito nelle sue varie forme, direttamente e anche per il tramite di società controllate. A tal fine essa può, con l'osservanza della normativa vigente e previo ottenimento delle prescritte autorizzazioni, direttamente e anche per il tramite di società controllate, compiere tutte le operazioni e i servizi bancari, finanziari, inclusa la costituzione e la gestione di forme pensionistiche aperte o chiuse, nonché ogni altra operazione strumentale o connessa al raggiungimento dello scopo sociale.

4.2.- La Società, nella sua qualità di Capogruppo del gruppo bancario "Intesa Sanpaolo", ai sensi dell'art. 61 del D. Lgs. 1 settembre 1993, n. 385, emana, nell'esercizio dell'attività di direzione e coordinamento, disposizioni alle componenti del Gruppo, e ciò anche per l'esecuzione delle istruzioni impartite dalle Autorità di vigilanza e nell'interesse della stabilità del Gruppo stesso.

4.3.- La Società esercita le funzioni di vertice del conglomerato finanziario ad essa facente capo, ai sensi dell'art. 3 del D. Lgs. 30 maggio 2005, n. 142.

TITOLO III
CAPITALE E AZIONI

Articolo 5. Capitale sociale.

5.1.- Il capitale sociale sottoscritto e versato è pari a Euro 10.084.445.147,92, diviso in n. 19.430.463.305 azioni ordinarie prive del valore nominale.

5.2.- L'Assemblea straordinaria può deliberare l'assegnazione di utili ai prestatori di lavoro dipendenti della Società o di società controllate mediante emissione di strumenti finanziari in conformità alla normativa vigente.

5.4.- L'Assemblea straordinaria del 29 aprile 2022 ha conferito al Consiglio di Amministrazione (i) una delega, ai sensi dell'art. 2443 c.c., ad aumentare gratuitamente il capitale sociale entro il 29 ottobre 2023, anche in più tranche, di massimi Euro 350.000.000, mediante emissione di un numero massimo di 160.000.000 azioni ordinarie Intesa Sanpaolo, aventi le stesse caratteristiche di quelle in circolazione al momento dell'assegnazione, con godimento regolare, da assegnare ai soggetti destinatari del Piano di Incentivazione a Lungo Termine denominato "LECOIP 3.0" approvato in pari data, alle condizioni e nei termini e modalità previsti dal piano stesso; il tutto mediante assegnazione, ai sensi dell'art. 2349 del codice civile, del corrispondente importo massimo di utili e/o riserve di utili quali risultanti dall'ultimo bilancio pro tempore approvato; e (ii) ogni più ampio potere per procedere alla puntuale individuazione degli utili e/o delle riserve di utili risultanti dall'ultimo bilancio pro tempore approvato da destinare allo scopo di cui al punto (i) che precede, con mandato a provvedere alle opportune contabilizzazioni conseguenti alle operazioni di emissione, in osservanza delle disposizioni di legge e dei principi contabili di volta in volta applicabili, e ad aggiornare di conseguenza il presente Articolo 5.

5.5.- L'Assemblea straordinaria del 29 aprile 2022 ha conferito al Consiglio di Amministrazione, ai sensi degli articoli 2441, ottavo comma e 2443 del codice civile, una delega ad aumentare il capitale sociale a pagamento, entro il 29 ottobre 2023, per un importo massimo, inclusivo del sovrapprezzo, di Euro

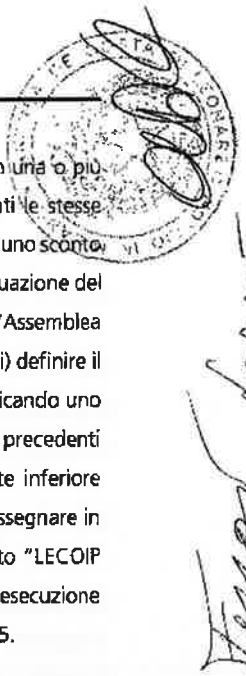

850.000.000, con esclusione del diritto di opzione, a favore dei dipendenti, in via scindibile, in una o più volte, con emissione di massime numero 387.000.000 azioni ordinarie Intesa Sanpaolo, aventi le stesse caratteristiche di quelle in circolazione al momento dell'assegnazione, ad un prezzo che incorpori uno sconto rispetto al valore di mercato delle azioni ordinarie di Intesa Sanpaolo, da porre al servizio dell'attuazione del Piano di Incentivazione a Lungo Termine denominato "LECOIP 3.0" approvato in pari data. L'Assemblea straordinaria predetta ha conferito al Consiglio di Amministrazione ogni più ampio potere per: (i) definire il prezzo di emissione delle azioni ordinarie di nuova emissione; tale prezzo sarà determinato applicando uno sconto sul prezzo di mercato del titolo, calcolato come la media dei prezzi osservati nei 30 giorni precedenti alla data di emissione, restando fermo, in ogni caso, che non potrà essere complessivamente inferiore all'importo dell'aumento; (ii) stabilire il numero massimo di azioni ordinarie da emettere e da assegnare in sottoscrizione ai dipendenti destinatari del Piano di Incentivazione a Lungo Termine denominato "LECOIP 3.0", alle condizioni e nei termini e modalità previsti in esso; (iii) determinare la tempistica per l'esecuzione della deliberazione di aumento di capitale; e (iv) aggiornare di conseguenza il presente Articolo 5.

5.6.- L'Assemblea straordinaria del 29 aprile 2022 ha conferito al Consiglio di Amministrazione (i) una delega, ai sensi dell'art. 2443 c.c., ad aumentare gratuitamente il capitale sociale, entro il 29 aprile 2027, anche in più tranche, di massimi Euro 230.000.000, mediante emissione di un numero massimo di 105.000.000 azioni ordinarie Intesa Sanpaolo, aventi le stesse caratteristiche di quelle in circolazione al momento dell'assegnazione, con godimento regolare, da assegnare ai soggetti destinatari del Piano di Incentivazione a Lungo Termine denominato "Performance Share Plan" approvato in pari data, alle condizioni e nei termini e modalità previsti dal piano stesso; il tutto mediante assegnazione, ai sensi dell'art. 2349 del codice civile, del corrispondente importo massimo di utili e/o riserve di utili quali risultanti dall'ultimo bilancio pro tempore approvato; e (ii) ogni più ampio potere per procedere alla puntuale individuazione degli utili e/o delle riserve di utili risultanti dall'ultimo bilancio pro tempore approvato da destinare allo scopo di cui al punto (i) che precede, con mandato a provvedere alle opportune contabilizzazioni conseguenti alle operazioni di emissione, in osservanza delle disposizioni di legge e dei principi contabili di volta in volta applicabili e ad aggiornare di conseguenza il presente Articolo 5.

Articolo 6. Domicilio degli azionisti.

Il domicilio degli azionisti, per quanto concerne i loro rapporti con la Società, è quello risultante dal Libro dei Soci.

TITOLO IV

ASSEMBLEA

Articolo 7. Assemblea.

7.1.- L'Assemblea, regolarmente convocata e costituita, rappresenta l'universalità dei Soci. Le sue deliberazioni, prese in conformità alla legge e allo Statuto, vincolano tutti i Soci, ancorché non intervenuti o dissenzienti.

7.2.- L'Assemblea è ordinaria e straordinaria ai sensi di legge.

7.3.- L'Assemblea ordinaria:

1) approva il bilancio di esercizio e delibera sulla distribuzione degli utili;

2) nomina, previa determinazione del loro numero, e revoca i componenti del Consiglio di Amministrazione, ne determina il compenso secondo quanto previsto dall'Articolo 16 e ne elegge il Presidente e uno o più Vice-Presidenti, con le modalità di cui all'Articolo 14.8;

3) nomina e revoca i componenti del Consiglio di Amministrazione che fanno parte del Comitato per il Controllo sulla Gestione e ne nomina il Presidente, il tutto con le modalità di cui all'Articolo 14, determinando il loro compenso secondo quanto previsto dall'Articolo 16.3;

4) delibera sulla responsabilità dei componenti il Consiglio di Amministrazione;

5) su proposta motivata del Comitato per il Controllo sulla Gestione, conferisce l'incarico di revisione legale dei conti e determina il corrispettivo allo scopo dovuto e, sentito lo stesso Comitato, revoca o modifica, ove occorra, l'incarico conferito;

6) approva le politiche di remunerazione dei componenti il Consiglio di Amministrazione e del personale e i piani basati su strumenti finanziari; in tale ambito approva i criteri per la determinazione dei compensi da accordare in caso di conclusione anticipata del rapporto di lavoro o di cessazione anticipata della carica, ivi compresi i limiti fissati a detti compensi secondo quanto previsto dalla normativa vigente, ed ha altresì facoltà di deliberare, con le maggioranze qualificate definite dalla normativa di vigilanza vigente, un rapporto tra la componente variabile e quella fissa della remunerazione individuale del personale superiore al rapporto di 1:1 e comunque non eccedente quello massimo stabilito dalla medesima normativa;

7) approva l'eventuale regolamento dei lavori assembleari;

8) delibera sulle altre materie attribuite dalla normativa vigente o dallo Statuto alla sua competenza;

9) autorizza le operazioni di maggiore rilevanza con parti correlate nei casi e con le modalità previsti dalle procedure adottate ai sensi dell'art. 18.2, paragrafo 2, lett. h), in conformità alla disciplina in materia.

7.4.- L'Assemblea straordinaria delibera sulle modifiche dello Statuto (salvi i poteri del Consiglio di Amministrazione ai sensi dell'art. 18.2, paragrafo 2, lett. m) sulla nomina, sulla revoca, sulla sostituzione e sui poteri dei liquidatori e su ogni altra materia attribuita dalla legge alla sua competenza.



Articolo 8. Convocazione.

8.1.- L'Assemblea è convocata dal Consiglio di Amministrazione ogniqualvolta esso lo ritenga opportuno, ovvero, conformemente a quanto previsto dall'art. 2367 cod. civ., su richiesta di tanti Soci che rappresentino almeno il ventesimo del capitale sociale.
L'Assemblea ordinaria deve essere convocata almeno una volta all'anno entro centottanta giorni dalla chiusura dell'esercizio sociale.

8.2.- Fermi i poteri di convocazione statuiti da altre disposizioni di legge, il Comitato per il Controllo sulla Gestione, ove necessario per l'esercizio delle proprie funzioni, può convocare l'Assemblea, previa comunicazione al Presidente del Consiglio di Amministrazione.

8.3.- L'Assemblea è convocata presso la sede legale o altrove nel comune in cui la Società ha la sede legale mediante avviso contenente quanto richiesto dalla legge.
L'avviso di convocazione è pubblicato nei termini di legge sul sito Internet della Società nonché con le altre modalità previste dalla normativa vigente.

8.4.- L'Assemblea si tiene in unica convocazione.
Il Consiglio di Amministrazione può stabilire per l'Assemblea una seconda convocazione e, limitatamente all'Assemblea straordinaria, anche una terza convocazione. Di tale determinazione è data notizia nell'avviso di convocazione.

8.5.- I Soci che, anche congiuntamente, rappresentino almeno un quarantesimo del capitale sociale possono chiedere, nei termini, nei limiti e nelle modalità di legge, l'integrazione dell'elenco delle materie da trattare, indicando nella domanda gli ulteriori argomenti da essi proposti. Delle integrazioni all'elenco delle materie che l'Assemblea dovrà trattare a seguito di tali richieste, è data notizia nelle forme previste per la pubblicazione dell'avviso di convocazione.

Articolo 9. Intervento in Assemblea e voto.

9.1.- Possono intervenire all'Assemblea i soggetti cui spetta il diritto di voto per i quali sia pervenuta alla Società, entro i termini di legge, la comunicazione dell'intermediario autorizzato attestante la loro legittimazione.

9.2.- Ogni azione ordinaria attribuisce il diritto a un voto.

9.3.- Coloro ai quali spetta il diritto di voto possono farsi rappresentare nell'Assemblea con l'osservanza delle disposizioni di legge. La delega può essere notificata elettronicamente mediante l'utilizzo di apposita sezione del sito Internet della Società ovvero mediante posta elettronica, secondo quanto indicato nell'avviso di convocazione.

9.4.- La Società designa, dandone notizia nell'avviso di convocazione, per ciascuna Assemblea, uno o più soggetti ai quali i titolari del diritto di voto possono conferire, con le modalità previste dalla normativa vigente, una delega con istruzioni di voto su tutte o alcune delle proposte all'ordine del giorno. La delega ha effetto con riguardo alle sole proposte per le quali siano state conferite istruzioni di voto.

9.5.- Se indicato nell'avviso di convocazione, coloro che hanno diritto al voto possono intervenire all'Assemblea mediante mezzi di telecomunicazione ed esercitare il diritto di voto in via elettronica secondo le modalità previste nell'avviso stesso.

Articolo 10. Presidenza e svolgimento dell'Assemblea. Segretario.

10.1.- L'Assemblea è presieduta dal Presidente del Consiglio di Amministrazione o, in caso di sua assenza o impedimento, dal Vice-Presidente del Consiglio di Amministrazione che riveste detta carica ininterrottamente da maggior tempo e che non sia assente né impedito o, a parità di anzianità di carica, da quello più anziano di età; in difetto, da altra persona designata dall'Assemblea medesima.

10.2.- Spetta al Presidente dell'Assemblea, anche attraverso soggetti dal medesimo incaricati, verificarne la regolare costituzione, accertare il diritto di intervento e di voto dei soggetti legittimati e constatare la regolarità delle deleghe, dirigere e regolare la discussione e lo svolgimento dei lavori assembleari, stabilire le modalità delle votazioni e proclamare i relativi risultati.

10.3.- Il Presidente è assistito da un Segretario nella persona del Segretario del Consiglio di Amministrazione oppure, in caso di sua assenza o impedimento, nella persona designata dagli intervenuti, quando il verbale non sia redatto da un Notaio nonché, eventualmente, da appositi incaricati da lui prescelti tra i presenti.

10.4.- Non esaurendosi in un giorno la trattazione degli argomenti all'ordine del giorno, l'Assemblea può disporre la continuazione della riunione assembleare al giorno seguente non festivo.

Articolo 11. Validità delle deliberazioni.

Per la validità della costituzione dell'Assemblea, come pure per la validità delle relative deliberazioni, si applica la normativa vigente, fatto salvo quanto previsto dall'Articolo 14 per l'elezione del Consiglio di Amministrazione e del Comitato per il Controllo sulla Gestione.



TITOLO V

SISTEMA DI AMMINISTRAZIONE E CONTROLLO

Articolo 12. Sistema monistico.

La Società adotta il sistema monistico di amministrazione e controllo, ai sensi degli artt. 2409-*sexiesdecies* e seguenti cod. civ.. Essa opera quindi tramite un Consiglio di Amministrazione (qui di seguito, anche "Consiglio"), alcuni componenti del quale fanno altresì parte del Comitato per il Controllo sulla Gestione (qui di seguito anche "Comitato").

Articolo 13. Consiglio di Amministrazione e Comitato per il Controllo sulla Gestione.

13.1.- Composizione.

Il Consiglio di Amministrazione è costituito da un minimo di 15 (quindici) ad un massimo di 19 (diciannove) componenti, anche non Soci, nominati dall'Assemblea.

Al genere meno rappresentato devono essere riservati almeno due quinti dei Consiglieri a far corso dal primo rinnovo del Consiglio di Amministrazione successivo al 1° gennaio 2020. Qualora questo rapporto non sia un numero intero, questo è arrotondato per eccesso all'unità superiore.

Il Comitato per il Controllo sulla Gestione è composto da cinque Consiglieri.

13.2.- Durata.

I componenti del Consiglio di Amministrazione restano in carica per tre esercizi, scadono alla data della successiva Assemblea prevista dal secondo comma dell'art. 2364 cod. civ. e sono rieleggibili.

13.3.- Integrazione.

Ove il numero dei componenti del Consiglio di Amministrazione sia stato determinato in misura inferiore al massimo previsto, l'Assemblea può aumentarne successivamente il numero, ma non oltre tale massimo. I nuovi componenti sono nominati dall'Assemblea secondo quanto previsto dall'Articolo 14, salvaguardando il riparto tra generi mediante l'applicazione, ove occorra, del meccanismo suppletivo previsto dall'art.14.4. La scadenza dei nuovi eletti è quella stessa dei componenti già in carica.

13.4.- Requisiti dei componenti del Consiglio di Amministrazione.

13.4.1. I componenti il Consiglio di Amministrazione devono essere idonei allo svolgimento dell'incarico, secondo quanto previsto dalla normativa vigente e dallo Statuto ed, in particolare, essi devono possedere i requisiti di professionalità e onorabilità e rispettare i criteri di competenza, correttezza e dedizione di tempo e gli specifici limiti al cumulo degli incarichi prescritti dalla normativa vigente, e in ogni caso quelli previsti

dalla Direttiva europea 26 giugno 2013 n. 36, per l'espletamento dell'incarico di amministratore di una banca emittente azioni quotate in mercati regolamentati.

13.4.2. In aggiunta ai requisiti stabiliti dalla normativa vigente, i componenti del Consiglio di Amministrazione devono possedere i seguenti ulteriori requisiti:

a) (Professionalità) Almeno quattro componenti devono i) essere iscritti nel registro dei revisori legali e ii) aver esercitato per un periodo di almeno tre anni l'attività di revisione legale o le funzioni di componente di un organo di controllo di società di capitali;

b) (Indipendenza) Almeno due terzi dei componenti devono possedere i requisiti di indipendenza stabiliti nel presente articolo al successivo paragrafo 13.4.3; tali Consiglieri sono denominati, nel presente Statuto, "Consiglieri Indipendenti"; qualora dall'applicazione di tale quota non risulti un numero intero, il requisito deve essere riferito ad un numero di Consiglieri arrotondato all'unità superiore.

13.4.3. Un Consigliere non può essere considerato indipendente nelle seguenti ipotesi:

a) se è un azionista significativo della Società, intendendosi per tale il soggetto che, direttamente o indirettamente, (attraverso società controllate, fiduciari o interposta persona), controlla la Società o è in grado di esercitare su di essa un'influenza notevole, o che partecipa, direttamente o indirettamente, a un patto parasociale attraverso il quale uno o più soggetti esercitano il controllo o un'influenza notevole sulla Società;

b) se è, o è stato nei precedenti tre esercizi, un amministratore esecutivo o un dipendente:

- della Società, di una società da essa controllata avente rilevanza strategica o di una società sottoposta a comune controllo;
- di un'azionista significativo della Società;;

c) se, direttamente o indirettamente (ad esempio attraverso società controllate o delle quali sia amministratore esecutivo, o in quanto partner di uno studio professionale o di una società di consulenza), ha, o ha avuto nei tre esercizi precedenti, una significativa relazione commerciale, finanziaria o professionale:

- con la Società o le società da essa controllate, o con i relativi amministratori esecutivi o il top management;
- con un soggetto che, anche insieme ad altri attraverso un patto parasociale, controlla la Società; o, se il controllante è una società o ente, con i relativi amministratori esecutivi o il top management;

d) se riceve, o ha ricevuto nei precedenti tre esercizi, da parte della Società, di una sua controllata o della società controllante, una significativa remunerazione aggiuntiva rispetto al compenso fisso per la carica e a quello previsto per la partecipazione ai comitati raccomandati dal Codice di Corporate Governance o previsti dalla normativa vigente;

e) se è stato amministratore della Società per più di nove esercizi, anche non consecutivi, negli ultimi dodici esercizi;

f) se riveste la carica di amministratore esecutivo in un'altra società nella quale un amministratore esecutivo della Società abbia un incarico di amministratore;
g) se è socio o amministratore di una società o di un'entità appartenente alla rete della società incaricata della revisione legale della Società;
h) se è uno stretto familiare di una persona che si trovi in una delle situazioni di cui ai precedenti punti. A tal fine sono intesi quali stretti familiari i genitori, i figli, il coniuge non legalmente separato e i conviventi.
Con specifico riferimento alla fattispecie di cui alla lettera d), non assume di per sé rilievo l'aver percepito eventuali remunerazioni differite rispetto ad attività concluse da oltre un triennio.
Inoltre, un Consigliere non può essere considerato Indipendente nei casi indicati dall'art.148, comma terzo, del D. Lgs. 24 febbraio 1998 n.58, nonché in quelli stabiliti in modo vincolante dalla normativa tempo per tempo applicabile alla Società, ove questi definiscono condizioni più restrittive.

13.4.4. Devono altresì possedere i requisiti specifici stabiliti dalla normativa vigente il Presidente, il Consigliere Delegato ovvero chi ricopre altre cariche per le quali tali requisiti siano richiesti. I componenti del Comitato per il Controllo sulla Gestione devono possedere anche i requisiti per essi stabiliti dall'articolo 13.5 dello Statuto.

13.4.5. Coloro che abbiano un rapporto di lavoro subordinato con la Società o altra società del Gruppo ovvero abbiano cariche esecutive in società del Gruppo, ove eletti alla carica di Consigliere di Amministrazione della Società e salvo il caso in cui, rispettivamente, optino per la cessazione del rapporto di lavoro subordinato o si dimettano dalle cariche esecutive, decadono da essa, fatta eccezione per il caso di nomina alla carica di Consigliere Delegato.

13.4.6. Fermo quanto previsto all'Articolo 14, ciascun Consigliere, durante il corso della propria carica, è tenuto ad aggiornare, con tempestiva comunicazione al Presidente del Consiglio di Amministrazione, le attestazioni relative al possesso dei requisiti e ogni informazione utile alla complessiva valutazione di idoneità per la carica ricoperta secondo lo schema previsto dall'Articolo 14.1.

13.5.- Requisiti dei componenti del Comitato per il Controllo sulla Gestione

13.5.1. I componenti del Comitato devono essere altresì in possesso dei requisiti di onorabilità e professionalità e devono assicurare il rispetto dei limiti al cumulo degli incarichi previsti dalla normativa vigente per l'espletamento dell'incarico di componente degli organi di controllo di una banca emittente azioni quotate in mercati regolamentati.

13.5.2. I componenti del Comitato, oltre ai requisiti prescritti dalla normativa ad essi applicabile, devono altresì possedere i requisiti di indipendenza definiti dallo Statuto per i Consiglieri Indipendenti di cui all'Articolo 13.4 paragrafo 3.

13.5.3. I componenti del Comitato devono inoltre aver acquisito una comprovata esperienza di almeno cinque anni nelle materie dei controlli interni, di amministrazione e di finanza che sia maturata:

a) in qualità di componente gli organi sociali o per aver svolto compiti direttivi in enti che esercitano attività bancarie o finanziarie aventi un totale attivo almeno pari a 5 miliardi di euro ovvero in enti che svolgono attività assicurativa con un valore lordo di premi annui incassati almeno pari a 1 miliardo di euro, o in enti o imprese con ricavi totali almeno pari a 500 milioni di euro (i dati dimensionali si intendono calcolati sugli ultimi risultati annuali del bilancio d'impresa ovvero, se redatto dall'ente stesso, del bilancio consolidato), ovvero

b) per aver svolto attività di insegnamento universitario di ruolo in materia economica o giuridica o per aver prestato in via continuativa servizi o attività professionali di significativo rilievo rispetto ai compiti tipici di un organo di controllo a beneficio degli enti ed imprese indicati al punto a) ovvero

c) per essere stati esponenti o aver esercitato compiti direttivi in Amministrazioni pubbliche di rilievo almeno regionale o Autorità, la cui competenza abbia attinenza con l'attività bancaria, finanziaria o assicurativa.

Almeno tre di essi devono altresì i) essere iscritti nel registro dei revisori legali e ii) aver esercitato per un periodo di almeno tre anni l'attività di revisione legale o le funzioni di componente di un organo di controllo di società di capitali.

13.5.4. Ferma l'applicazione della normativa vigente in materia di cumulo degli incarichi (e in ogni caso i limiti previsti dalla Direttiva europea 26 giugno 2013 n. 36), i componenti del Comitato non possono assumere: *i)* cariche di natura esecutiva in altre imprese o *ii)* cariche non esecutive in organi (ivi inclusi gli organi di controllo) di altre imprese di dimensioni significative - per tali intendendosi quelle indicate all'art.13.5.3 lettera a) - in numero superiore a due. A tal fine i candidati alla carica di Componente del Comitato assumono espressamente l'obbligo di far cessare immediatamente le cariche incompatibili in caso di loro nomina.

13.5.5. In ogni caso, ferma ogni altra incompatibilità prevista dalla normativa vigente, ai componenti del Comitato è fatto divieto di assumere cariche in organi diversi da quelli con funzione di controllo presso altre società del Gruppo o del conglomerato finanziario, nonché presso società nelle quali la banca detenga una partecipazione strategica, in conformità a quanto stabilito dalla normativa di vigilanza. Le cariche di controllo eventualmente ricoperte ai sensi del presente paragrafo si computano comunque ai fini dei limiti stabiliti al precedente paragrafo 13.5.4.

13.5.6. I componenti del Comitato per il Controllo sulla Gestione non possono essere componenti di altri Comitati di nomina consiliare diversi dal Comitato Rischi e dal Comitato istituito ai sensi della normativa sulle operazioni con parti correlate.

13.6.- Perdita dei requisiti

Il venir meno dei requisiti di indipendenza o di professionalità di un Consigliere previsti dall'Articolo 13.4, paragrafo 2, non ne determina la decadenza se rimane integro il numero minimo dei Consiglieri dotati dei requisiti richiesti.

Il venir meno dei requisiti di indipendenza o di professionalità previsti dall'Articolo 13.4, paragrafo 2, determina comunque la cessazione da cariche per le quali tali requisiti siano richiesti dalla normativa vigente o dallo Statuto.

Per ciascun componente del Comitato per il Controllo sulla Gestione il venir meno dei requisiti di indipendenza o di professionalità indicati al precedente Articolo 13.5, paragrafi 2 e 3, ovvero il mancato rispetto dei limiti al cumulo degli incarichi di cui all'Articolo 13.5, paragrafo 4, determina la decadenza dalla carica di Consigliere di Amministrazione.

13.7.- Segretario del Consiglio di Amministrazione.

Il Consiglio può nominare un Segretario, anche al di fuori dei propri componenti.

Spetta al Segretario redigere, d'intesa con chi presiede le singole riunioni, i verbali delle adunanze e delle deliberazioni del Consiglio di Amministrazione, sempre che essi non siano redatti da Notaio. Tali verbali vanno poi trascritti negli appositi libri sociali obbligatori e vanno ivi debitamente sottoscritti dal presidente della riunione e dal Segretario.

Copia ed estratti dei verbali, ove non redatti da Notaio, sono accertati con la dichiarazione di conformità sottoscritta dal Consigliere che presiede la riunione e dal Segretario.

Articolo 14. Elezione del Consiglio di Amministrazione.

14.1.- Liste di candidature.

All'elezione dei componenti del Consiglio di Amministrazione si procede sulla base di liste presentate dai Soci con le seguenti modalità:

a) tanti Soci che rappresentino almeno lo 0,5%, ovvero la diversa minor percentuale stabilita dalla normativa vigente, del capitale rappresentato da azioni ordinarie possono presentare una lista di candidati contenente da un minimo di 2 (due) a un massimo di 19 (diciannove) nominativi. Ciascuna lista dovrà essere divisa in due sezioni di nominativi, entrambe ordinate progressivamente per numero (cioè con candidati elencati con il numero da uno in avanti in ciascuna sezione) e dovrà indicare separatamente nella prima sezione i candidati alla carica di Consigliere di Amministrazione diversi dai candidati anche alla carica di componenti del Comitato per il Controllo sulla Gestione e nella seconda sezione i soli candidati alla carica di Consigliere e componente del Comitato per il Controllo sulla Gestione. Le liste sono depositate presso la sede sociale almeno venticinque giorni prima di quello previsto per l'assemblea chiamata a deliberare sulla nomina dei Consiglieri, corredate delle informazioni relative ai Soci che hanno presentato le liste, con l'indicazione della percentuale di partecipazione complessivamente detenuta, nonché di una dichiarazione dei medesimi candidati che, unitamente alla loro accettazione della candidatura, attesti il possesso dei requisiti previsti per tutti o alcuni dei Consiglieri dalla disciplina legale, regolamentare e statutaria e fornisca un'esauriente informativa sulle caratteristiche personali e professionali di ciascuno dei candidati e sugli incarichi direttivi, di amministrazione e di controllo da essi ricoperti presso altre società o enti, nonché ogni elemento informativo utile alla complessiva valutazione di idoneità per la carica ricoperta, secondo lo schema che sarà preventivamente reso pubblico dalla Società, anche tenendo conto degli orientamenti delle Autorità di vigilanza. Al fine di comprovare la titolarità del numero delle azioni necessarie alla presentazione delle liste,

la relativa comunicazione può essere prodotta anche successivamente al deposito purché almeno ventuno giorni prima della data dell'assemblea con le modalità previste dalla normativa vigente;
b) ciascun Socio e i Soci appartenenti al medesimo gruppo o che aderiscano ad un patto parasociale avente ad oggetto azioni della Società non possono presentare, né coloro ai quali spetta il diritto di voto possono votare, più di una lista, anche se per interposta persona o per il tramite di società fiduciarie. I Soci che presentano una lista e che siano diversi dagli Azionisti che detengono una partecipazione di controllo o di maggioranza relativa devono altresì presentare una dichiarazione che attesti l'assenza, nei confronti di tali Azionisti, di rapporti di collegamento qualificati come rilevanti dalla normativa vigente. A pena di ineleggibilità, un candidato può essere presente in una sola lista e, all'interno di una lista, in una sola sezione della medesima;
c) ciascuna lista contenente un numero di candidati pari o superiore a 3 (tre): c.*i)* deve essere composta in modo tale da assicurare l'equilibrio di generi previsto dalla normativa vigente; c.*ii)* deve altresì contenere un numero di candidati in possesso del requisito di indipendenza definito all'Articolo 13.4 dello Statuto in misura pari ad almeno due terzi dei candidati complessivamente presenti nella lista e, inoltre, c.*iii)* deve contenere, nella prima sezione, almeno un candidato in possesso del requisito di professionalità definito all'Articolo 13.4, paragrafo 2, lett. a) dello Statuto e, nella seconda sezione, almeno un candidato ogni due o frazione di due in possesso del medesimo requisito di professionalità. Ai presenti fini, per la quota di candidati in possesso dei requisiti richiesti in ciascuna lista valgono i criteri di arrotondamento pertinenti a ciascun requisito, come regolati rispettivamente agli Articoli 13.1 e 13.4, paragrafo 2, lett. b) dello Statuto;
d) nel caso in cui alla data di scadenza del termine di cui alla lettera a) sia stata depositata: d.*i)* una sola lista; d.*ii)* una sola lista con candidati limitati alla seconda sezione; d.*iii)* una o più liste con candidati limitati alla sola prima sezione, oppure d.*iv)* solo liste presentate da Soci che in base alla normativa vigente risultino collegati tra loro, la Società ne dà prontamente notizia mediante un comunicato inviato ad almeno due agenzie di stampa; in tal caso, possono essere presentate liste fino al termine previsto dalla normativa vigente, ferme restando le altre condizioni e modalità di presentazione stabilite nelle disposizioni precedenti;
e) sono comunque fatte salve diverse e ulteriori disposizioni previste dalla normativa vigente in ordine alle modalità ed ai termini della presentazione e pubblicazione delle liste.
La lista per la quale non sono osservate le prescrizioni di cui sopra è considerata come non presentata. Eventuali irregolarità delle liste che riguardino singoli candidati, tuttavia, non comportano automaticamente l'esclusione dell'intera lista, bensì dei soli candidati a cui si riferiscono le irregolarità.

14.2.- Votazione.

14.2.1. Dalla lista che ha ottenuto il maggior numero di voti ("lista di maggioranza"), in base all'ordine progressivo con il quale sono in essa elencati e fino ad esaurimento dei candidati presenti nella pertinente sezione della lista, sono tratti tutti i componenti del Consiglio di Amministrazione eccetto cinque componenti nel caso di Consiglio composto da 19 o da 18 Consiglieri, ovvero, negli altri casi, sono tratti da tale lista tutti i componenti del Consiglio di Amministrazione eccetto quattro componenti. In particolare, dalla seconda sezione della lista che ha ottenuto il maggior numero di voti sono in ogni caso prelevati nel

loro ordine progressivo tre Consiglieri, per assumere altresì la carica di componenti del Comitato per il Controllo sulla Gestione; gli altri Consiglieri riservati a tale lista sono prelevati dalla prima sezione di essa sempre in base all'ordine progressivo in cui sono in essa elencati.

14.2.2. Due Consiglieri sono tratti, nel loro ordine progressivo, dalle prime due posizioni della seconda sezione della lista che abbia candidati idonei a far parte del Comitato per il Controllo sulla Gestione e sia risultata seconda per maggior numero di voti ("prima lista di minoranza") e che non sia stata presentata o votata da parte di Soci collegati, secondo la normativa vigente, con i Soci che hanno presentato o votato la lista risultata prima per numero di voti. Il primo di tali Consiglieri assume la carica di Presidente del Comitato per il Controllo sulla Gestione.

14.2.3. Gli altri componenti del Consiglio di Amministrazione per qualunque ragione non eletti ai sensi dei precedenti paragrafi 14.2.1 e 14.2.2 del presente Articolo – anche per eventuale insufficienza dei candidati presenti nelle liste - sono tratti proporzionalmente dalle liste diverse da quella che ha ottenuto il maggior numero di voti ("liste di minoranza", intendendosi tra queste inclusa anche la prima lista di minoranza), purché tali liste, prese complessivamente, abbiano ottenuto voti almeno pari al 10% del capitale ordinario rappresentato in Assemblea. I voti ottenuti da ognuna delle liste sono divisi successivamente per uno, due, tre, quattro e così via secondo il numero dei componenti da eleggere. I quozienti così ottenuti sono assegnati progressivamente ai candidati di ciascuna sezione di dette liste, secondo l'ordine rispettivamente previsto dalle stesse due sezioni. I quozienti attribuiti ai candidati delle varie liste vengono disposti in due graduatorie decrescenti, una per ciascuna sezione delle liste, fatta eccezione per i primi due quozienti della seconda sezione della lista dalla quale sono stati già prelevati i candidati nominati ai sensi del precedente paragrafo 14.2.2. Risultano eletti Consiglieri di Amministrazione coloro che hanno ottenuto i quozienti più elevati nella rispettiva graduatoria delle liste diverse da quella che ha ottenuto il maggior numero di voti, fino al numero necessario a completare la composizione del Consiglio di Amministrazione.

14.2.4. Qualora non fosse possibile completare la composizione del Consiglio e del Comitato secondo la procedura definita ai paragrafi precedenti, a ciò si provvede prelevando dalla lista che ha ottenuto il maggior numero di voti, nell'ordine in essa presenti, gli eventuali candidati non ancora eletti che consentano di rispettare i requisiti richiesti dalla normativa vigente e dallo Statuto.

14.3.- Parità di quoziente e ballottaggio.

Nel caso in cui più candidati abbiano ottenuto lo stesso quoziente, risulta eletto il candidato della lista dalla quale non sia stato eletto ancora alcun Consigliere o sia stato eletto il minor numero di Consiglieri.

Nel caso in cui nessuna di tali liste abbia ancora eletto un Consigliere ovvero tutte abbiano eletto lo stesso numero di Consiglieri, nell'ambito di tali liste risulta eletto il candidato di quella che abbia ottenuto il maggior numero di voti. In caso di parità di voti di lista e sempre a parità di quoziente, si procede a ballottaggio mediante nuova votazione da parte dell'intera Assemblea, risultando eletto il candidato che abbia ottenuto la maggioranza semplice dei voti.

14.4.- Meccanismo suppletivo.

Se al termine delle votazioni la composizione del Consiglio di Amministrazione non rispettasse l'equilibrio di generi previsto dalla normativa vigente, si procederà ad escludere il candidato appartenente al genere sovrarappresentato che abbia riportato il quoziente più basso. Il candidato escluso sarà sostituito dal candidato successivo appartenente al genere sottorappresentato tratto dalla medesima lista del candidato escluso. Tale procedura, occorrendo, sarà ripetuta sino a che la composizione del Consiglio risulti conforme alla disciplina vigente.

Qualora, anche a seguito della superiore procedura di sostituzione, non fossero eletti in numero sufficiente Consiglieri aventi i requisiti di cui all'Articolo 13.4. dello Statuto, si procederà a nuove sostituzioni secondo una procedura analoga a quella prevista nel primo comma, escludendo i candidati che abbiano riportato il quoziente più basso e che non abbiano taluno dei requisiti previsti, sempre nel rispetto delle vigenti norme in materia di equilibrio dei generi.

Ai soli fini della presente disposizione, ai candidati di tutte le liste sono attribuiti progressivamente i quozienti corrispondenti ai voti ottenuti da ciascuna lista, secondo la procedura definita all'Articolo 14.2.3, secondo e terzo periodo.

14.5.- Completamento degli assetti.

Qualora l'applicazione dei criteri di cui ai punti precedenti non consenta di eleggere tutti i componenti del Consiglio di Amministrazione o non consenta di eleggerli nel rispetto dei requisiti anche di indipendenza e genere richiesti, provvede l'Assemblea seduta stante, con delibera adottata a maggioranza semplice su proposta dei soggetti presenti cui spetta il diritto di voto, nel rispetto della necessaria rappresentanza delle minoranze, secondo i criteri indicati all'Articolo 15.3.5.

14.6.- Lista unica.

In caso di presentazione di una sola lista di candidati i componenti del Consiglio di Amministrazione saranno eletti nell'ambito di tale lista, sino a concorrenza dei candidati in essa inseriti, prelevando dalla seconda sezione della lista tutti i componenti del Comitato per il Controllo sulla Gestione.

14.7.- Assenza di liste.

Ove nei termini non sia stata presentata alcuna lista, l'Assemblea delibera (tanto per la nomina del Consiglio di Amministrazione, quanto per la nomina del Comitato per il Controllo sulla Gestione) a maggioranza relativa del capitale rappresentato in Assemblea, fermo restando il necessario rispetto dei requisiti previsti dalla normativa vigente e dallo Statuto. Nel caso di parità di voti tra più candidati, si procede ad una ulteriore votazione per ballottaggio.

14.8.- Elezione del Presidente e dei Vice Presidenti

L'Assemblea elegge a maggioranza relativa il Presidente del Consiglio di Amministrazione e uno o più Vice – Presidenti.



Articolo 15. Cessazione dalla carica.

15.1.- Simul stabunt simul cadent.

Se viene meno per qualunque causa più della metà dei componenti il Consiglio di Amministrazione, si intende cessato l'intero Consiglio a partire dalla data dell'assunzione della carica da parte dei nuovi consiglieri e i componenti restanti devono convocare d'urgenza l'Assemblea per la nomina del nuovo Consiglio.

15.2.- Revoca.

I componenti il Consiglio di Amministrazione, ivi inclusi i componenti del Comitato per il Controllo sulla Gestione, sono revocabili dall'Assemblea in ogni tempo, salvo il diritto del Consigliere revocato al risarcimento del danno se la revoca avviene senza giusta causa.

La proposta di revoca di uno o più componenti del Comitato per il Controllo sulla Gestione deve illustrarne adeguatamente le ragioni. Tale proposta, ove presentata dal Consiglio di Amministrazione, deve essere adottata con il voto favorevole della maggioranza assoluta dei componenti in carica e previo parere del Comitato Nomine espresso all'unanimità dei presenti; ove la proposta sia presentata dal Comitato per il Controllo sulla Gestione, deve essere adottata all'unanimità dei componenti del medesimo Comitato.

La revoca dei componenti del Comitato per il Controllo sulla Gestione deve essere debitamente motivata.

La revoca di un membro del Comitato per il Controllo sulla Gestione implica la sua revoca anche da componente del Consiglio di Amministrazione.

15.3.- Sostituzioni.

15.3.1. In caso di cessazione dalla carica di Consiglieri di amministrazione diversi dal componenti del Comitato per il Controllo sulla Gestione, il Consiglio di Amministrazione provvede alla sostituzione mediante cooptazione di un nuovo componente del Consiglio, purché la maggioranza sia sempre costituita da Consiglieri nominati dall'Assemblea, nel rispetto dei requisiti richiesti e del numero di consiglieri indipendenti e del genere meno rappresentato previsti dallo Statuto e/o dalla normativa vigente.

15.3.2. Ove venga a cessare dalla carica un componente del Comitato per il Controllo sulla Gestione, al suo posto subentra il primo non eletto della seconda sezione della lista a cui apparteneva il componente venuto a mancare. Qualora il soggetto individuato sulla base del criterio precedente non avesse i requisiti di legge, regolamentari o fissati dallo Statuto del componente venuto a mancare, questi sarà sostituito dal candidato successivo non eletto tratto dalla seconda sezione della stessa lista e dotato dei medesimi requisiti prescritti per il componente da sostituire. Ove sia cessato il Presidente del Comitato, di esso assume la Presidenza il componente tratto dalla medesima lista di quello cessato e ad esso successivo in graduatoria in sede di nomina.

15.3.3. Ove per qualsiasi motivo non fosse possibile procedere alla sostituzione sulla base dei criteri di cui sopra, il componente del Comitato per il Controllo sulla Gestione venuto a mancare sarà sostituito dall'Assemblea convocata senza indugio secondo quanto previsto al successivo paragrafo 15.3.5.

15.3.4. I componenti subentrati nel Comitato per il Controllo sulla Gestione e i componenti nominati dal Consiglio per cooptazione restano in carica fino alla successiva Assemblea.

15.3.5. L'Assemblea convocata per la nomina di un nuovo Consigliere in sostituzione di quello cessato procede alla nomina o alla sostituzione nel rispetto del principio di necessaria rappresentanza delle minoranze e dell'equilibrio di generi e degli altri requisiti richiesti dalla normativa e dal presente Statuto. Pertanto, l'Assemblea procede come segue: qualora si debba provvedere alla sostituzione di Consiglieri eletti nella lista di maggioranza o nell'unica lista o dei Consiglieri nominati direttamente dall'Assemblea, la nomina avviene con votazione a maggioranza relativa senza vincolo di lista. Qualora, invece, occorra sostituire Consiglieri eletti in una lista di minoranza, l'Assemblea li sostituisce con voto a maggioranza relativa, scegliendoli fra i candidati indicati nella lista di cui faceva parte il Consigliere da sostituire o, in subordine, fra i candidati collocati nelle eventuali ulteriori liste di minoranza, ovvero sempre a maggioranza relativa, ma senza tener conto del voto dei soci che hanno presentato la lista di maggioranza in occasione dell'ultima elezione delle cariche sociali o che, secondo le comunicazioni rese ai sensi della vigente disciplina, detengono, anche indirettamente, la maggioranza relativa dei voti esercitabili in assemblea e dei soci ad essi collegati, come definiti dalla normativa vigente.

15.3.6. I Consiglieri nominati dall'Assemblea scadono insieme a quelli in carica all'atto della nomina.

Articolo 16. Rimborsi spese, compensi e remunerazioni per le cariche sociali.

16.1.- Rimborsi spese.

Ai componenti del Consiglio di Amministrazione spetta il rimborso delle spese sostenute per ragione del loro ufficio.

16.2.- Compenso dei componenti il Consiglio di Amministrazione

L'Assemblea, all'atto della nomina del Consiglio di Amministrazione, determina in misura fissa, nel rispetto della normativa vigente, un compenso per i componenti del Consiglio di Amministrazione, stabilito per l'intero loro periodo di carica, e, inoltre, il compenso additivo della carica di Presidente e di Vice-Presidente.

16.3.- Compenso dei componenti il Comitato per il Controllo sulla Gestione.

Compete all'Assemblea stabilire, all'atto della nomina del Comitato per il Controllo sulla Gestione e per l'intero periodo della carica, un compenso specifico per i componenti di tale Comitato, determinato in ogni caso in misura fissa e in uguale misura capitaria, ma con un'apposita maggiorazione per il Presidente.

16.4.- Remunerazione per particolari cariche.

Fermo quanto previsto all'art. 16.2, spetta al Consiglio di Amministrazione, su proposta del Comitato Remunerazioni, stabilire, in aggiunta al compenso determinato dall'Assemblea, la remunerazione dei componenti il Consiglio cui il Consiglio stesso attribuisca ulteriori particolari cariche in conformità dello Statuto. Tale remunerazione è determinata in misura fissa, ad eccezione di quella spettante al Consigliere Delegato e Direttore Generale, stabilita anche in misura variabile, in coerenza con le politiche di remunerazione approvate dall'Assemblea.

Articolo 17. Adunanze e deliberazioni del Consiglio di Amministrazione.

17.1.- Convocazione.

Il Presidente del Consiglio di Amministrazione convoca il Consiglio di propria iniziativa e comunque nei casi previsti dalla legge o dallo Statuto. Egli presiede le riunioni del Consiglio stesso, ne fissa l'ordine del giorno e provvede affinché adeguate informazioni sulle materie che vi sono iscritte vengano fornite tempestivamente a tutti i componenti del Consiglio.

17.2.- Cadenza.

Il Consiglio di Amministrazione deve riunirsi, di regola, con cadenza mensile.

17.3.- Richiesta di convocazione.

Il Presidente deve convocare il Consiglio di Amministrazione quando ne sia fatta richiesta scritta dal Consigliere Delegato o da almeno due dei suoi componenti, indicando gli argomenti da trattare, fermo quanto previsto dall'Articolo 23.5.

17.4.- Luogo.

Le sedute del Consiglio di Amministrazione si tengono, di regola, alternativamente presso la sede legale e presso la sede secondaria della Società o eccezionalmente altrove nel territorio italiano.

17.5.- Avviso di convocazione.

L'avviso di convocazione, contenente l'ordine del giorno degli argomenti da trattare, deve essere inviato ai componenti il Consiglio di Amministrazione almeno quattro giorni prima di quello fissato per la riunione con qualsiasi mezzo idoneo a fornire prova dell'avvenuto ricevimento. Nei casi di particolare urgenza, la convocazione può avvenire con semplice preavviso di dodici ore o con altre modalità previamente definite dal Consiglio di Amministrazione, in relazione a circostanze eccezionali. L'avviso potrà altresì contenere l'indicazione dei luoghi dai quali partecipare mediante l'utilizzo di sistemi di collegamento a distanza, a norma del successivo paragrafo 17.6. Anche in assenza di formale convocazione, si intende validamente costituita la riunione del Consiglio di Amministrazione alla quale prendano parte tutti i suoi componenti in carica.

17.6.- Riunioni.

Le riunioni del Consiglio di Amministrazione possono essere validamente tenute anche mediante mezzi di collegamento a distanza, purché risultino garantite sia l'esatta identificazione delle persone legittimate a presenziare, sia la possibilità per tutti i partecipanti di intervenire, in tempo reale, su tutti gli argomenti e di visionare, ricevere e trasmettere documenti.

17.7.- Assistenza alle riunioni.

Fatto salvo quanto previsto all'Articolo 18.2; paragrafo 2, lett. c) per i componenti del Comitato di Direzione, il Consiglio può ammettere ai propri lavori, per gli incombenti di loro competenza ed esigenze di miglior informazione del Consiglio, dipendenti e/o esponenti del Gruppo e consulenti o esperti esterni alla Società.

17.8.- Validità e maggioranza.

Spetta a ciascun componente il Consiglio di Amministrazione la facoltà di formulare al Consiglio stesso proposte o mozioni sugli argomenti all'ordine del giorno.

Per la validità delle deliberazioni del Consiglio di Amministrazione è necessario che alla riunione sia presente la maggioranza dei componenti in carica. Salvo quanto indicato al successivo art. 17.9, le deliberazioni sono prese a maggioranza assoluta dei presenti; in caso di parità, prevale il voto di chi presiede.

17.9.- Deliberazioni a maggioranza qualificata.

E' richiesto il voto favorevole della maggioranza dei componenti in carica del Consiglio di Amministrazione per le deliberazioni concernenti:

- la nomina e la revoca del Consigliere Delegato, l'attribuzione, la modifica o la revoca delle sue deleghe e la determinazione della sua remunerazione;
- la sostituzione dei Consiglieri cessati mediante cooptazione, secondo quanto disposto all'Articolo 15.3;
- la proposta di revoca dei componenti il Comitato per il Controllo sulla Gestione, secondo quanto previsto all'Articolo 15.2;
- la nomina e la revoca del Dirigente preposto alla redazione dei documenti contabili societari, di cui all'art. 154-bis del D. Lgs. 24 febbraio 1998 n. 58 e la determinazione dei relativi poteri.

17.10.- Interessi dei Consiglieri di Amministrazione.

Il Consigliere di Amministrazione che abbia interessi, per conto proprio o di terzi, in una determinata operazione della Società sottoposta all'attenzione del Consiglio di Amministrazione, deve darne tempestiva notizia, precisandone la natura, i termini, l'origine e la portata e, qualora sussista conflitto di interessi, deve astenersi dalla deliberazione. La deliberazione del Consiglio di Amministrazione favorevole all'operazione deve adeguatamente motivare le ragioni e la convenienza di essa per la Società.

17.11.- Regolamento consiliare.

Il Consiglio di Amministrazione può adottare un proprio regolamento che, nel rispetto delle indicazioni di legge e di statuto, ne determini più specificamente le modalità organizzative.

Articolo 18. Attribuzioni del Consiglio di Amministrazione.

18.1.- Compiti del Consiglio di Amministrazione.

Al Consiglio di Amministrazione spetta la gestione dell'impresa.

A tal fine il Consiglio di Amministrazione può compiere tutte le operazioni necessarie, utili o comunque opportune per il raggiungimento dell'oggetto sociale, siano esse di ordinaria come di straordinaria amministrazione.

Ferme restando le competenze definite all'Articolo 18.2, il Consiglio di Amministrazione delega al Consigliere Delegato i poteri necessari ed opportuni ad assicurare unitarietà alla gestione corrente, in attuazione degli indirizzi deliberati dal Consiglio stesso.

Il Consiglio determina in modo analitico, con chiarezza e precisione, il contenuto, i limiti quantitativi e/o di valore e le modalità di esercizio della delega al Consigliere Delegato, definendo altresì le modalità attraverso le quali deve essere assicurata al Consiglio stesso l'informativa sull'attività delegata, avendo cura di assicurare l'equilibrio dei poteri.

18.2.- Competenze non delegabili.

18.2.1. Il Consiglio di Amministrazione esercita tutti i compiti di supervisione strategica previsti dalla normativa vigente. In tale ambito, il Consiglio di Amministrazione:

- definisce e approva il modello di business, gli indirizzi strategici e la propensione al rischio e così approva il *risk appetite framework*, i piani strategici, industriali e finanziari della Società e del Gruppo;
- definisce e approva gli obiettivi e le politiche di governo dei rischi della Società e del Gruppo, nonché le linee generali del processo di valutazione dell'adeguatezza dei fondi propri (processo ICAAP);
- definisce e approva le linee di indirizzo del sistema dei controlli interni della Società e del Gruppo e, in tale contesto, approva le regole con cui sono definiti i compiti e le responsabilità degli Organi e delle funzioni di controllo e le relative modalità di coordinamento;
- definisce l'assetto complessivo di governo, approva l'assetto organizzativo della Società e identifica i flussi informativi necessari ad assicurare la piena circolazione delle informazioni all'interno del Consiglio e quelli che agli Organi e ai Comitati devono essere indirizzati anche dalle strutture aziendali; delibera altresì in ordine al sistema delle deleghe in materia di erogazione del credito e valuta il generale andamento della Società e del Gruppo;
- approva i sistemi contabili e di rendicontazione e supervisiona il processo di informazione al pubblico e di comunicazione della Società e del Gruppo;
- provvede al riesame periodico delle determinazioni così assunte;

- assicura un efficace confronto dialettico con i responsabili delle principali funzioni aziendali e verifica nel tempo le scelte e le decisioni da questi assunte.

18.2.2. Oltre alle materie non delegabili in base alla legge ed alla regolamentazione applicabile, sono altresì riservate all'esclusiva competenza del Consiglio di Amministrazione:

a) la nomina e la revoca del Consigliere Delegato e Direttore Generale, il conferimento, la modifica o la cessazione dei suoi poteri e la remunerazione inerente alla carica;

b) la nomina e la revoca dei componenti dei Comitati di nomina consiliare previsti dallo Statuto, ivi incluso il loro presidente, e l'eventuale costituzione di ulteriori comitati interni al Consiglio con funzioni istruttorie e consultive di cui all'Articolo 28;

c) la costituzione di un Comitato di Direzione, presieduto dal Consigliere Delegato e composto da dirigenti responsabili delle principali funzioni aziendali; su proposta del Consigliere Delegato, il Consiglio determina la composizione, le competenze ed i poteri di tale Comitato e ne approva il regolamento di funzionamento; il Consiglio determina le modalità attraverso le quali deve essere assicurata al Consiglio l'informativa sull'attività svolta.
I componenti del Comitato possono partecipare, senza diritto di voto, alle riunioni del Consiglio di Amministrazione, secondo quanto previsto nel regolamento del Consiglio di cui alla successiva lettera i);

d) la costituzione, su proposta del Consigliere Delegato, degli altri Comitati Manageriali previsti dall'assetto organizzativo di primo livello e la determinazione della composizione, delle competenze e dei relativi poteri; il Consiglio ne approva il regolamento di funzionamento e determina le modalità attraverso le quali deve essere assicurata al Consiglio l'informativa sull'attività svolta;

e) la nomina, la revoca e la vigilanza del Dirigente preposto alla redazione dei documenti contabili societari, ai sensi dell'art. 154 - bis del D. Lgs. 24 febbraio 1998 n. 58, la determinazione dei relativi poteri e mezzi e la retribuzione spettantegli;

f) la nomina e la revoca dei responsabili delle funzioni aziendali di controllo come definite dalla normativa di vigilanza, nonché la nomina del responsabile della funzione Tutela Aziendale, che è il Datore di Lavoro per la sicurezza, ai sensi del D. Lgs. 9 aprile 2008, n. 81, con i più ampi poteri decisionali, organizzativi e di spesa per la migliore attuazione degli adempimenti in materia di tutela della sicurezza e della salute sui luoghi di lavoro;

g) l'elaborazione della politica di remunerazione e incentivazione da sottoporre all'Assemblea e la definizione dei sistemi di remunerazione e incentivazione dei soggetti per i quali la normativa di vigilanza riserva tale compito all'organo con funzione di supervisione strategica;

h) la definizione dei criteri di identificazione delle operazioni con parti correlate da riservare alla propria competenza e l'approvazione delle procedure applicabili alle operazioni con parti correlate e soggetti collegati di Gruppo;

i) l'approvazione e la modifica del proprio eventuale regolamento di organizzazione e funzionamento e di quelli dei Comitati statutari di nomina consiliare;

j) l'approvazione e la modifica dei principali regolamenti interni;



k) le decisioni concernenti *i)* l'assunzione e la cessione di partecipazioni modificative della composizione del Gruppo bancario, nonché delle partecipazioni considerate strategiche in base alla normativa di vigilanza o in base ai piani e alle politiche adottati dal Consiglio stesso, nonché comunque *ii)* l'acquisto, cessione, conferimento di aziende, rami d'azienda, beni e rapporti giuridici individuati in blocco anche ai sensi dell'art. 58 del D. Lgs. 1° settembre 1993 n. 385 considerati strategici ai sensi del criterio indicato al punto *i)* di cui sopra e *iii)* gli investimenti e disinvestimenti, anche immobiliari, strategici ai sensi del criterio indicato al punto *i)* di cui sopra e, in ogni caso, *iv)* le operazioni del genere indicato ai precedenti punti aventi valore unitario superiore al 3% del totale dei fondi propri della Società calcolato a livello consolidato a fini di vigilanza;

l) la designazione dei componenti degli organi delle Società controllate, ivi inclusi i Consiglieri esecutivi;

m) in applicazione dell'art. 2365, comma 2, codice civile, le delibere di fusione o scissione nei casi previsti dagli artt. 2505 e 2505-*bis* codice civile, l'istituzione o la soppressione di sedi secondarie, la riduzione del capitale in caso di recesso del socio e gli adeguamenti dello Statuto a disposizioni normative;

n) le linee guida in ordine alle iniziative culturali della Società e del Gruppo, con speciale riferimento alla valorizzazione dei patrimoni storici, archeologici e artistici e alla gestione del Fondo di Beneficenza ed opere di carattere sociale e culturale, verificando la convergenza delle iniziative programmate con gli obiettivi assunti. Il Consiglio, inoltre, assicura il coordinamento delle erogazioni liberali nel quadro di un piano annuale degli interventi, diretti e indiretti, di cui approva la regolamentazione generale, anche in coerenza con l'attenzione e la responsabilità del Gruppo nei confronti delle tematiche ambientali, sociali e di governance.

Il Consigliere Delegato esercita il potere di proposta di cui all'Articolo 20.2. Restano fermi i poteri consultivi, di istruttoria e proposta riservati dalla normativa vigente ai Comitati statutari e la facoltà dei singoli Consiglieri di formulare proposte di delibera.

18.2.3. Il Consiglio di Amministrazione valuta l'idoneità dei propri componenti, tenendo conto della normativa vigente e delle specifiche regole adottate dal medesimo Consiglio sulla composizione quantitativa e qualitativa ritenuta ottimale per l'Organo nel suo complesso e per i suoi Comitati, anche in ragione delle caratteristiche della Società e degli obiettivi di governo societario prescelti. Il Consiglio adotta le misure a tal fine necessarie ad assicurare che ciascun Consigliere e il Consiglio nel suo complesso risultino costantemente adeguati per competenza, correttezza, reputazione, autonomia di giudizio, dedizione di tempo e grado di diversificazione anche in termini di esperienze, età, genere e proiezione internazionale, ove occorra, proponendo la revoca o pronunciando la decadenza o la sospensione dei Consiglieri che non dimostrino di possedere i requisiti prescritti, nei casi previsti dalla normativa vigente.

Per i componenti del Comitato per il Controllo sulla Gestione la dichiarazione di decadenza è pronunciata dal Comitato.

18.3.- Incarichi specifici.

Il Consiglio di Amministrazione può conferire a propri componenti specifici incarichi; su proposta del Consigliere Delegato, può altresì conferire a Dirigenti, ai preposti alle singole succursali o ad altro personale specifici poteri per determinate attività o categorie di atti e di affari, con determinazione del contenuto, dei limiti e delle modalità di esercizio di tali poteri, prevedendo quando i soggetti delegati possano agire singolarmente oppure congiuntamente o riuniti in comitati.

18.4.- Credito speciale e agevolato.

Per quanto riguarda le attività di credito speciale o agevolato disciplinate da specifiche normative, potranno anche essere delegati poteri di delibera e di erogazione a banche del Gruppo, nei limiti e con i criteri che saranno oggetto di convenzione fra le parti contraenti.

Articolo 19. Presidente del Consiglio di Amministrazione.

19.1.- Competenze.

Il Presidente del Consiglio di Amministrazione sovraintende ai lavori del Consiglio, ne organizza e dirige l'attività e svolge tutti i compiti previsti dalla normativa di vigilanza pro tempore vigente.

In tale ambito:

a) convoca e presiede le adunanze del Consiglio e ne fissa l'ordine del giorno, provvedendo affinché adeguate informazioni e documentazione sulle materie iscritte all'ordine del giorno vengano fornite tempestivamente a tutti i componenti;
b) garantisce l'efficacia del dibattito consiliare e si adopera in modo neutrale affinché le deliberazioni alle quali giunge il Consiglio siano il risultato di un'adeguata dialettica, con particolare riguardo tra il Consigliere Delegato e gli altri Consiglieri, e del contributo consapevole e ragionato di tutti i suoi componenti;
c) assicura che il processo di autovalutazione sia svolto con efficacia;
d) provvede alla convocazione dell'Assemblea;
e) presiede l'Assemblea e sovrintende al suo svolgimento ed ai suoi lavori;
f) promuove e sovraintende all'effettivo funzionamento del sistema di governo societario, anche per gli aspetti relativi alla comunicazione interna ed esterna, ponendosi come interlocutore dei Comitati statutari consiliari ai quali non partecipi, e garantisce l'equilibrio dei poteri con particolare riferimento alle attribuzioni di gestione corrente delegate;
g) intrattiene i necessari e opportuni rapporti con il Consigliere Delegato;
h) chiede e riceve informazioni anche su specifici aspetti della gestione della Società e del Gruppo e sull'andamento in generale, anche prospettico, della gestione stessa, avendo comunque a tal fine accesso a tutte le funzioni aziendali;
i) sovraintende, verificandone la correttezza, alla gestione dei rapporti con i Soci, d'intesa con il Consigliere Delegato;



j) cura i rapporti con le Autorità di Vigilanza nell'ambito e per i fini delle proprie attribuzioni e della sua attività di referente consiliare e assembleare;

k) ha la facoltà di stare in giudizio e di delegare la rappresentanza processuale della Società innanzi a qualsiasi autorità giudiziaria o amministrativa, ivi incluso il potere di proporre querele nonché di conferire procura alle liti con mandato anche generale, con obbligo di riferire al Consiglio di Amministrazione sulle decisioni assunte;

l) progetta, sentito il Consigliere Delegato e secondo le linee guida approvate dal Consiglio, e cura la realizzazione delle iniziative culturali della Società e del Gruppo, con speciale riferimento alla valorizzazione dei patrimoni storici, archeologici, artistici e alla gestione del "Fondo di Beneficenza ed opere di carattere sociale e culturale";

m) esercita gli altri poteri funzionali all'esercizio della sua carica.

19.2.- Poteri suppletori in caso di urgenza.

Il Presidente del Consiglio di Amministrazione ha un ruolo non esecutivo e non svolge, neppure di fatto, funzioni gestionali.

In caso di urgenza, il Presidente del Consiglio di Amministrazione o, in caso di sua assenza o impedimento il Vice-Presidente o il Consigliere più anziano, secondo le disposizioni dell'Articolo 19.3, su proposta vincolante del Consigliere Delegato, può assumere deliberazioni in merito a qualsiasi operazione di competenza del Consiglio di Amministrazione, fatta eccezione per le materie strategiche o non delegabili di competenza del Consiglio stesso. Con le stesse modalità possono essere assunte in via d'urgenza anche deliberazioni di cui all'Articolo 18.2.2 dello Statuto, limitatamente a quelle riguardanti la designazione dei componenti degli organi delle società controllate, secondo quanto disposto nella lettera l) dello stesso Articolo 18.2.2.

Le decisioni in materia di erogazione del credito, in caso di urgenza, possono essere assunte in via esclusiva dal Consigliere Delegato.

Le decisioni così assunte devono essere portate a conoscenza del Consiglio di Amministrazione in occasione della prima riunione successiva.

19.3.- Vice – Presidenti.

In caso di assenza o di impedimento del Presidente del Consiglio di Amministrazione, adempie le sue funzioni il Vice-Presidente del Consiglio di Amministrazione che riveste tale carica da maggior tempo ininterrottamente o, a parità di anzianità di carica, quello più anziano di età; in caso di sua assenza o impedimento, gli subentra un Vice-Presidente scelto secondo i criteri in precedenza indicati. Nel caso di assenza o impedimento anche di quest'ultimo, adempie le funzioni del Presidente il componente del Consiglio di Amministrazione, non componente il Comitato per il Controllo sulla Gestione, più anziano di carica e, a parità di anzianità di carica, più anziano di età. Il medesimo criterio di sostituzione temporanea si applica anche nel caso di cessazione anticipata dalla carica del Presidente sino alla data della successiva Assemblea di nomina del nuovo Presidente.

Articolo 20. Consigliere Delegato.

20.1.- Nomina e poteri.

Il Consiglio di Amministrazione, sentito il Comitato Nomine e provvedendo con la maggioranza qualificata di cui all'Articolo 17.9, elegge tra i propri componenti, al di fuori del Presidente del Consiglio stesso, dei componenti del Comitato per il Controllo sulla Gestione e del numero minimo di Consiglieri Indipendenti di cui all'Articolo 13.4, paragrafo 2, lettera b, un Consigliere Delegato, al quale delega i poteri inerenti alla gestione corrente della Società, secondo quanto disposto dall'Articolo18.1.

20.2.- Funzioni.

Il Consigliere Delegato

a) è Capo dell'Esecutivo e Direttore Generale e sovrintende alla gestione aziendale nell'ambito dei poteri attribuitigli in conformità con gli indirizzi generali programmatici e strategici determinati dal Consiglio di Amministrazione;
b) determina e impartisce le direttive operative ed è preposto alla gestione del personale;
c) nell'ambito delle competenze ad esso attribuite, ha facoltà di proposta per le deliberazioni del Consiglio di Amministrazione, fermo quanto previsto all'Articolo 18.2, paragrafo 2, ultimo comma;
d) cura l'esecuzione delle deliberazioni del Consiglio di Amministrazione, con particolare riferimento all'attuazione degli indirizzi strategici, del *risk appetite framework* e delle politiche di governo dei rischi definiti dal Consiglio di Amministrazione;
e) cura altresì che l'assetto organizzativo, amministrativo e contabile e il sistema dei controlli interni siano adeguati alla natura e alle dimensioni dell'impresa e idonei a rappresentare correttamente i fatti di gestione.

Nello svolgimento delle proprie funzioni, il Consigliere Delegato si avvale dei Comitati di cui all'Articolo 18.2, paragrafo 2, lett. c) e d).

In caso di assenza o impedimento del Consigliere Delegato:

- le attribuzioni allo stesso spettanti quale Direttore Generale ai sensi del presente paragrafo 20.2 sono esercitate a firma congiunta da due Dirigenti apicali, facenti parte del Comitato di Direzione di cui all'Articolo 18.2.2 lett. c), individuati dal Consiglio di Amministrazione su proposta del Consigliere Delegato;
- le facoltà allo stesso attribuite in qualità di Consigliere Delegato sono esercitate dal Consiglio di Amministrazione.

20.3.- Informativa.

Il Consigliere Delegato fornisce al Consiglio di Amministrazione le informazioni richiestegli dal Presidente o dai Consiglieri e riferisce in ogni caso, con periodicità di regola mensile e comunque almeno trimestrale, sul generale andamento della gestione, nonché sulle operazioni di maggior rilievo effettuate dalla Società e

dalle società controllate. Le informazioni periodicamente fornite al Consiglio di Amministrazione sono specificamente presentate anche al Comitato per il Controllo sulla Gestione. Sono fatti salvi casi di particolare urgenza in cui il Consigliere Delegato riferisce senza indugio.

Articolo 21. Dirigente preposto alla redazione dei documenti contabili societari.

Il Dirigente preposto viene scelto tra i dirigenti della Società in possesso di requisiti di professionalità consistenti in una specifica competenza in materia di:

a) informazione contabile e finanziaria, relativa ad emittenti quotati in mercati regolamentati o a loro società controllate e

b) gestione o controllo delle relative procedure amministrative, maturata per un periodo di almeno cinque anni in posizioni di responsabilità di strutture operative nell'ambito della Società, del Gruppo o di altre società o enti comparabili per attività e struttura organizzativa.

Il Dirigente preposto deve inoltre possedere i requisiti di onorabilità stabiliti per i membri degli organi di controllo delle società quotate dalla normativa vigente.

Il Consiglio di Amministrazione accerta la sussistenza di tutti i predetti requisiti al momento della nomina.

Articolo 22. Rappresentanza. Firma sociale.

22.1.- Presidente del Consiglio di Amministrazione.

La rappresentanza legale della Società, di fronte ai terzi e in giudizio, e la firma sociale spettano al Presidente del Consiglio di Amministrazione e, in caso di sua assenza o impedimento, a chi lo sostituisce ai sensi dell'Articolo 19.3. Di fronte ai terzi la firma di chi sostituisce il Presidente costituisce prova dell'assenza o dell'impedimento di questi.

22.2.- Consigliere Delegato.

Fermo restando quanto precede, la rappresentanza legale della Società di fronte ai terzi e in giudizio e la firma sociale spettano altresì al Consigliere Delegato e Direttore Generale nelle materie allo stesso spettanti per Statuto e delegate dal Consiglio di Amministrazione.

22.3.- Altri soggetti.

Il Consiglio di Amministrazione può, per singoli atti o categorie di atti, rilasciare procure, con la relativa facoltà di firma, anche a persone estranee alla Società.

Il Consiglio di Amministrazione può autorizzare il personale della Società a firmare, di norma congiuntamente, ovvero, per quelle categorie di atti dallo stesso Consiglio determinate, anche singolarmente.

Il Presidente del Consiglio di Amministrazione può rilasciare procure speciali, anche a persone estranee alla Società, per la sottoscrizione di singoli atti o categorie di atti, contratti e documenti in genere relativi ad operazioni decise dagli Organi competenti della Società medesima.
Analoga facoltà compete, nell'ambito dei poteri conferiti, al Consigliere Delegato e Direttore Generale nell'ambito delle sue funzioni e competenze.

Articolo 23. Comitato per il Controllo sulla Gestione.

23.1.- Funzioni.

Il Comitato svolge i compiti assegnati dalla normativa vigente all'organo di controllo.
In tale ambito il Comitato:

a) vigila sull'osservanza delle norme di legge, regolamentari e statutarie e sul rispetto dei principi di corretta amministrazione;

b) vigila sull'adeguatezza, efficienza, funzionalità della struttura organizzativa della società e del sistema di controllo interno, nonché del sistema amministrativo e contabile e sulla sua idoneità a rappresentare correttamente i fatti di gestione, il tutto anche in relazione al Gruppo che fa capo alla Società;

c) accerta l'efficacia di tutte le strutture e le funzioni coinvolte nel sistema dei controlli e l'adeguato coordinamento delle medesime, promuovendo gli interventi correttivi delle carenze e delle irregolarità rilevate;

d) è specificamente sentito, oltre che in merito alle decisioni riguardanti la nomina e la revoca del Dirigente preposto alla redazione dei documenti contabili societari e la nomina e la revoca, su proposta del Comitato Rischi, dei responsabili delle funzioni aziendali di controllo come definite dalla normativa di vigilanza, anche sulla definizione degli elementi essenziali dell'architettura complessiva del sistema dei controlli (poteri, responsabilità, risorse, flussi informativi, gestione dei conflitti di interesse);

e) vigila sulle modalità di concreta attuazione delle regole di governo societario previste da codici di comportamento redatti da società di gestione di mercati regolamentati o da associazioni di categoria cui la Società, mediante informativa al pubblico, dichiari di attenersi;

f) propone all'Assemblea la società di revisione cui attribuire la revisione legale dei conti e il corrispettivo per le relative prestazioni, ne vigila l'operato e intrattiene con essa i dati e le informazioni rilevanti per l'espletamento dei rispettivi compiti;

g) esercita i compiti assegnati dall'art. 19 del D. Lgs. 27 gennaio 2010, n. 39 al comitato per il controllo e la revisione contabile;

h) riferisce tempestivamente all'autorità di vigilanza e alla Consob in merito a irregolarità gestionali o violazioni della normativa, ai sensi dell'art. 52, 1° comma, del D. Lgs. 1° settembre 1993, n. 385 e dell'art. 149, commi 3 e 4-ter, del D. Lgs. 24 febbraio 1998, n. 58;

i) presenta la denuncia alla Banca d'Italia ai sensi dell'art. 70, comma settimo, D. Lgs. 1° settembre 1993, n. 385;

j) riferisce sull'attività di vigilanza svolta, sulle omissioni e sui fatti censurabili rilevati all'Assemblea convocata per l'approvazione del bilancio di esercizio;

k) previa comunicazione al Presidente del Consiglio di Amministrazione, convoca l'Assemblea, qualora nell'espletamento del suo incarico ravvisi fatti censurabili di rilevante gravità e vi sia urgente necessità di provvedere e negli altri casi previsti dall'Articolo 8.2;

l) esprime pareri nei casi in cui la normativa vigente sull'organo di controllo lo richieda;

m) svolge, in coerenza con la propria funzione di controllo, gli ulteriori compiti affidatigli dal Consiglio di Amministrazione, ovvero le attività richiestegli dal Presidente del Consiglio stesso per i fini e nell'ambito delle attribuzioni di cui all'Articolo 19 dello Statuto.

Il Comitato si coordina con il Dirigente preposto alla redazione dei documenti contabili societari e con il Comitato Rischi per gli espletamenti e le informative di congiunto interesse.

23.2.- Organizzazione.

Il Comitato determina il proprio regolamento di funzionamento, previo esame e parere da parte del Consiglio di Amministrazione.

Il Comitato è regolarmente costituito con la presenza della maggioranza dei componenti e delibera a maggioranza dei presenti.

Le riunioni del Comitato possono svolgersi anche con mezzi di collegamento a distanza secondo quanto previsto dallo Statuto per le riunioni consiliari. In tal caso, la riunione del Comitato si considera tenuta nel luogo in cui si trova il Presidente.

23.3.- Rapporti con la società di revisione legale e con i preposti al controllo interno.

I responsabili delle funzioni e strutture di controllo interno riferiscono anche al Comitato i dati e le informazioni rilevanti, di propria iniziativa o su richiesta anche di uno solo dei suoi componenti. Le relazioni delle funzioni aziendali di controllo devono essere direttamente trasmesse dai responsabili delle rispettive funzioni anche al Comitato.

23.4.- Raccordo di Gruppo.

Il Comitato opera in stretto raccordo con gli organi di controllo delle società controllate, promuovendo anche il tempestivo scambio di ogni informazione utile.

23.5.- Poteri del Comitato.

Spettano al Comitato o a singoli suoi componenti nei limiti e secondo le modalità consentite dall'art. 151-ter del D. Lgs. 24 febbraio 1998, n. 58: *i)* i poteri di richiesta di notizie e informazioni agli altri Amministratori o agli Organi di amministrazione e di controllo delle società controllate, fermo restando che tali informazioni sono fornite a tutti i componenti del Comitato medesimo; *ii)* il potere di richiedere al Presidente del Comitato la convocazione del Comitato stesso indicando gli argomenti da trattare; *iii)* il potere, previa comunicazione al Presidente del Consiglio di Amministrazione di convocare il Consiglio di Amministrazione ed avvalersi di

dipendenti della società per l'espletamento delle proprie funzioni. Al Comitato spetta altresì il potere di procedere in qualsiasi momento, anche attraverso un componente appositamente delegato, ad atti di ispezione e di controllo, nonché scambiare informazioni con i corrispondenti Organi di Società controllate in merito ai sistemi di amministrazione e controllo ed all'andamento generale dell'attività sociale.

Articolo 24. Comitati Consiliari obbligatori.

Il Consiglio di Amministrazione costituisce al proprio interno un Comitato Nomine, un Comitato Remunerazioni e un Comitato Rischi.
Ciascun Comitato è composto da un minimo di tre ad un massimo di cinque Consiglieri non esecutivi e in maggioranza Indipendenti.
Il Consigliere nominato presidente di un Comitato non può ricoprire la carica di presidente di altro Comitato di nomina consiliare.
Sono altresì costituiti dal Consiglio di Amministrazione gli altri comitati resi obbligatori secondo la disciplina vigente.

Articolo 25. Comitato Nomine.

Il Comitato Nomine svolge funzioni istruttorie e consultive a supporto del Consiglio di Amministrazione in merito alla nomina dei componenti e alla composizione del Consiglio di Amministrazione, quando essa spetti al Consiglio stesso, e svolge gli ulteriori compiti ad esso attribuiti dalla normativa vigente o dal Consiglio di Amministrazione.

Articolo 26. Comitato Remunerazioni.

Il Comitato Remunerazioni ha funzioni propositive e consultive in merito ai compensi e ai sistemi di remunerazione e di incentivazione e svolge gli ulteriori compiti ad esso attribuiti dalla normativa vigente e dal Consiglio di Amministrazione.

Articolo 27. Comitato Rischi.

Il Comitato Rischi svolge i compiti ad esso attribuiti dalla normativa vigente e dal Consiglio di Amministrazione.

Articolo 28. Altri Comitati.

Il Consiglio di Amministrazione può istituire altri Comitati con compiti istruttori e consultivi, permanenti o a durata limitata, determinandone volta per volta le funzioni, scegliendone i componenti tra i Consiglieri e determinandone la remunerazione, in coerenza con le politiche di remunerazione approvate dall'Assemblea.

TITOLO VI
BILANCIO – UTILI

Articolo 29. Bilancio e utili.

29.1.- L'esercizio sociale si chiude al 31 dicembre di ogni anno.

29.2.- Il Consiglio di Amministrazione esamina ed approva il progetto di bilancio di esercizio ed il bilancio consolidato, osservate le norme di legge.

29.3.- L'utile netto risultante dal bilancio, dedotte la quota da destinare a riserva legale e la quota non disponibile in ossequio a norme di legge, viene ripartito come segue:

a) a tutte le azioni ordinarie nella misura in cui l'Assemblea ne deliberi la distribuzione;

b) l'eventuale rimanenza alla riserva straordinaria o ad altri fondi di riserva, ferma restando la possibilità di destinare una quota di tale residuo alla beneficenza e al sostegno di opere di carattere sociale e culturale, tramite l'istituzione di un apposito fondo.

29.4.- I dividendi non riscossi e prescritti sono devoluti alla Società e versati alla riserva straordinaria.

29.5. - Il Consiglio di Amministrazione può deliberare la distribuzione di acconti sui dividendi nei modi e nelle forme di legge.

TITOLO VII
REVISIONE LEGALE DEI CONTI – RECESSO – SCIOGLIMENTO – RINVIO ALLA LEGGE

Articolo 30. Revisione legale dei conti.

La revisione legale dei conti è esercitata da una società di revisione avente i requisiti di legge. Il conferimento e la revoca dell'incarico, i compiti, i poteri e le responsabilità sono disciplinati dalla legge e dallo Statuto.

Articolo 31. Recesso.

31.1.- Il diritto di recesso è ammesso nei soli casi inderogabilmente previsti dalla legge. E' escluso il diritto di recesso per i Soci che non hanno concorso all'approvazione delle deliberazioni riguardanti:
- la proroga del termine della durata della Società;
- l'introduzione o la rimozione di vincoli alla circolazione delle azioni.

31.2.- I termini e le modalità dell'esercizio del diritto di recesso, i criteri di determinazione del valore delle azioni ed il relativo procedimento di liquidazione sono regolati dalla legge.

Articolo 32. Scioglimento.

Ferma restando ogni diversa disposizione di legge, qualora si verifichi una causa di scioglimento, l'Assemblea stabilirà le modalità di liquidazione, nominando uno o più liquidatori.

Articolo 33. Rinvio alle norme di legge.

Per tutto quanto non disposto dallo Statuto si applicano le disposizioni di legge.

Allegato B - Statuto della Società Beneficiaria



Alessandro Degan
Notaio
31015 Conegliano (TV)
Via San Giuseppe 13/G

Repertorio N. 279663 Raccolta N. 13859

COSTITUZIONE DI SOCIETA' A RESPONSABILITA' LIMITATA

R E P U B B L I C A I T A L I A N A

L'anno duemilaventidue il giorno sette del mese di giugno.

(7 Giugno 2022)

In Conegliano, in un ufficio posto al terzo piano dell'edificio sito in Via V. Alfieri n. 1, davanti a me, Alessandro Degan, Notaio iscritto al Collegio Notarile di Treviso, residente in Conegliano, sono comparsi i signori:

- INNOCENZI FABIO, nato a Verona il 25 marzo 1961;
- BUSSI LUIGI, nato a Trieste il 17 febbraio 1967;

entrambi domiciliati per il presente atto in Conegliano, via V. Alfieri n. 1;

i quali dichiarano di intervenire al presente atto, il primo nella sua qualità di Amministratore Delegato e il secondo nella sua qualità di Direttore Corporate Investment Banking, in rappresentanza della società:

- **"BANCA FINANZIARIA INTERNAZIONALE S.P.A."** breviter "BANCA FININT S.P.A.", società per azioni con unico socio, costituita in Italia e di nazionalità italiana, con sede in Conegliano (TV), via V. Alfieri n. 1, capitale sociale deliberato per Euro 74.899.130,00 (settantaquattromilionottocentonovantanovemilacentotrenta virgola zero zero), sottoscritto e versato per Euro 71.817.500,00 (settantunomilionottocentodiciassettemilacinquecento virgola zero zero), codice fiscale e numero di iscrizione nel Registro delle Imprese di Treviso - Belluno 04040580963, Gruppo IVA Finint S.p.A. - Partita IVA 04977190265, REA TV 372945;

muniti dei necessari poteri, congiuntamente tra loro, in forza delle delibere del Consiglio di Amministrazione della società medesima in data 10 dicembre 2020 e in data 22 marzo 2021.

I comparenti, entrambi cittadini italiani e della cui identità personale io Notaio sono certo, dichiarano quindi quanto segue:

ARTICOLO 1

E' costituita dalla società "BANCA FINANZIARIA INTERNAZIONALE S.P.A.", con sede in Conegliano, come sopra rappresentata, una società a responsabilità limitata unipersonale denominata "Tatooine Leaseco S.r.l.". Unico socio è la sopra identificata società "BANCA FINANZIARIA INTERNAZIONALE S.P.A.".

ARTICOLO 2

La società ha sede in Comune di Conegliano, all'indirizzo risultante dall'iscrizione che verrà eseguita presso il Registro delle Imprese competente, ai sensi dell'art. 111-ter delle disposizioni di attuazione del Co-

Registrato a Treviso
il 08/06/2022
n.18595 Serie 1T
Esatti euro 356,00

dice Civile.

ARTICOLO 3

La durata della Società è stabilita sino al trentuno dicembre duemilacento, fermo restando che al termine della Cartolarizzazione sarà in ogni caso posta in liquidazione.

ARTICOLO 4

La Società, costituita ai sensi dell'articolo 7.1, commi 4 e 5, della legge 30 aprile 1999 n. 130 (la "Legge 130"), ha per oggetto esclusivo l'acquisizione (anche per effetto di scissione o di altre operazioni di aggregazione), la gestione e la valorizzazione (anche tramite alienazione) di beni immobili, beni mobili registrati e altri beni mobili oggetto di locazione finanziaria e dei relativi contratti di locazione finanziaria, se ancora in essere, ovvero dei rapporti giuridici derivanti dalla risoluzione o scioglimento di tali contratti, nell'ambito e nell'interesse esclusivo dell'operazione di cartolarizzazione (la "Cartolarizzazione") da realizzarsi da parte di "Tatooine SPV S.r.l." (la "SPV") - società costituita ai sensi della Legge 130, con sede in Via V. Alfieri n. 1, 31015 Conegliano (TV) ed iscritta al Registro delle Imprese di Treviso - Belluno al n. 05330450262 - ed avente ad oggetto crediti pecuniari ceduti da una banca iscritta nell'albo di cui all'art. 13 del d.lgs. 1 settembre 1993 n. 385 (il "Testo Unico Bancario") e da un intermediario finanziario iscritto nell'albo di cui all'art. 106 del Testo Unico Bancario, entrambi aventi sede legale in Italia (i "Cedenti" e ciascuno di esse un "Cedente"), derivanti da contratti di locazione finanziaria (i "Contratti di Leasing") i cui debitori sono stati classificati dal relativo Cedente come "in sofferenza" in conformità alla Circolare della Banca d'Italia n. 272 del 30 luglio 2008 (come successivamente integrata e/o modificata, la *Matrice dei Conti*). Pertanto, nei limiti dalla legge consentiti e purché tali attività vengano svolte nell'ambito e nell'interesse della Cartolarizzazione, la Società potrà acquisire e subentrare nei rapporti giuridici derivanti dai Contratti di Leasing, vendere, permutare, manutenere, restaurare, ristrutturare - in ogni caso nell'ambito e nei limiti dell'attività volta alla loro valorizzazione - i beni immobili, i beni mobili registrati ed altri beni mobili, di qualunque genere e tipo, oggetto dei Contratti di Leasing e acquistati dalla Società nell'ambito della Cartolarizzazione, nonché concedere in locazione - purché non finanziaria - e gestire in proprio i beni di cui sopra di cui essa abbia la piena proprietà, altro diritto reale e/o comunque, la disponibilità.

Resta in ogni caso escluso l'esercizio di ogni attività

di concessione di finanziamenti, sotto qualsiasi forma, nei confronti del pubblico e, in particolare, sia l'esercizio dell'attività di locazione finanziaria che l'esercizio dell'attività di acquisto a titolo oneroso di crediti.

Secondo quanto previsto dall'art. 7.1 della Legge 130, le somme in qualsiasi modo rinvenienti dalla detenzione, gestione o dismissione dei beni e dei rapporti giuridici accessori ai predetti Contratti di Leasing relativi ai crediti oggetto di cartolarizzazione da parte della SPV, sono dovute dalla Società alla SPV, sono assimilate ai pagamenti effettuati dai debitori ceduti e sono destinate in via esclusiva al soddisfacimento dei diritti incorporati nei titoli emessi nel contesto della Cartolarizzazione e al pagamento dei costi della Cartolarizzazione medesima.

Secondo quanto previsto dall'art. 7.1 della Legge 130, i beni e i diritti acquistati dalla Società e le somme in qualsiasi modo derivanti dai medesimi, nonché ogni altro diritto acquisito dalla Società nell'ambito della Cartolarizzazione, in conformità alle disposizioni della Legge 130, costituiscono patrimonio separato, a tutti gli effetti, da quello della Società stessa. Sul patrimonio separato non sono ammesse azioni da parte di creditori diversi dalla SPV nell'interesse dei portatori dei titoli emessi dalla SPV nell'ambito della Cartolarizzazione.

La Società verrà consolidata nel bilancio di una banca o di un intermediario finanziario di cui all'art.106 del Testo Unico Bancario, anche se non facente parte di un gruppo bancario e, al termine della Cartolarizzazione, verrà liquidata.

La capacità di indebitamento della Società non potrà, comunque, eccedere l'ammontare necessario al finanziamento dell'acquisto, detenzione, gestione e valorizzazione dei beni e dei rapporti giuridici accessori ai predetti Contratti di Leasing, nonché, più in generale, dei beni a garanzia dei crediti oggetto della Cartolarizzazione.

Per lo svolgimento e la realizzazione dell'oggetto sociale di cui al presente articolo, la Società potrà compiere - ma non come oggetto prevalente e non nei confronti del pubblico - operazioni mobiliari, immobiliari e finanziarie di qualsiasi specie, compreso il rilascio di garanzie reali e personali a favore proprio o di terzi, se nell'interesse sociale e potrà stipulare contratti di finanziamento in qualità di prenditore.

Gli adempimenti derivanti dai contratti e rapporti di locazione finanziaria ceduti ai sensi dell'art. 7.1 della Legge 130 sono eseguiti dal soggetto che presta i

servizi indicati nell'art. 2, comma 3, lettera c) della Legge 130 ovvero da un soggetto abilitato all'esercizio dell'attività di locazione finanziaria individuato ai sensi del comma 8 dell'art. 7.1 della Legge 130.

ARTICOLO 5

Il capitale sociale è fissato in Euro 10.000,00 (diecimila virgola zero zero) e viene interamente assunto e sottoscritto in denaro dall'unico socio costituente.

ARTICOLO 6

Gli esercizi sociali si chiudono il 31 (trentuno) dicembre di ogni anno. Il primo esercizio si chiuderà il 31 (trentuno) dicembre 2022 (duemilaventidue).

ARTICOLO 7

Le altre norme relative al funzionamento della società sono contenute nello Statuto Sociale composto di 25 (venticinque) articoli che, da me illustrato ai comparenti che dichiarano di ben conoscerlo, poichè esattamente definito nei suoi contenuti nei giorni precedenti ad oggi, si allega al presente atto sotto **la lettera A)** per farne parte integrante e sostanziale.

ARTICOLO 8

Fino a nuova determinazione dei soci, la società sarà amministrata da un Amministratore Unico, che resterà in carica a tempo indeterminato, e lo stesso viene nominato nella persona della società:
- "Blade Management S.r.l.", società costituita in Italia e di nazionalità italiana, con sede in Conegliano (TV), viale Italia n. 203, capitale sociale deliberato e sottoscritto per euro 40.000,00 (quarantamila virgola zero zero), versato per euro 10.000,00 (diecimila virgola zero zero), codice fiscale, partita IVA e numero di iscrizione presso il Registro delle Imprese di Treviso - Belluno 04898870268.

L'organo amministrativo, come sopra nominato, è investito dei più ampi poteri per la gestione ordinaria e straordinaria della Società, ad eccezione soltanto di quanto in forza di legge sia riservato alla decisione dei Soci.
La rappresentanza legale della Società di fronte a qualunque autorità giudiziaria o amministrativa e di fronte ai terzi spetta al nominato Amministratore Unico, società "Blade Management S.r.l.", la quale eserciterà le proprie funzioni di amministratore designando un rappresentante-persona fisica appartenente alla propria organizzazione.
Ad ogni buon fine, i comparenti, nella veste in comparsa indicata, attestano, dandone atto, che l'Amministratore come sopra nominato ha già fatto pervenire all'unico socio costituente, in data anteriore alla sua nomina, una dichiarazione (che verrà conservata agli atti

sociali) in merito all'inesistenza - sia a proprio carico che a carico della persona fisica che verrà designata a svolgere le funzioni di amministratore - delle cause di ineleggibilità previste dall'articolo 2382 del codice civile nonchè di provvedimenti di interdizione dall'ufficio di amministratore, adottati nei loro confronti in uno Stato membro dell'Unione europea.

ARTICOLO 9

La società costituente, come sopra rappresentata, dà atto che il capitale sociale, come sopra sottoscritto è già stato versato, per l'intero, dall'unico socio costituente mediante assegno circolare non trasferibile numero 5206729455-05, dell'importo di euro 10.000,00 (diecimila virgola zero zero), emesso, in data 7 giugno 2022, da DEPObank, Filiale di Conegliano, all'ordine di "CATOOINE LEASECO S.R.L. A.U. BLADE MANAGEMENT SRL".
Il comparso signor Fabio Innocenzi dà inoltre atto e conferma che detto assegno è stato a lui consegnato - in quanto a detta presa in consegna espressamente delegato ed autorizzato, con apposita procura, dall'Amministratore Unico qui oggi nominato - affinché, come per legge, al detto nominato amministratore lo consegni.

ARTICOLO 10

Il nominato Organo Amministrativo provvederà a curare tutte le pratiche necessarie per la legale esistenza della Società.

ARTICOLO 11

Ai soli fini di quanto previsto dall'art. 111-ter delle disposizioni di attuazione del Codice Civile, i comparenti dichiarano che l'esatto indirizzo del luogo ove è posta la sede sociale è: Conegliano (Treviso), via V. Alfieri n. 1.

ARTICOLO 12

Le imposte e le spese inerenti e conseguenti al presente atto costitutivo, che si indicano ammontare approssimativamente ad Euro 2.700,00 (duemilasettecento virgola zero zero) sono a carico della Società.
I comparenti dichiarano di aver preso visione dell'informativa sul trattamento dei propri dati personali - anche al fine degli adempimenti della normativa antiriciclaggio - resa da me notaio ai sensi dell'articolo 13 del Regolamento UE n. 679/2016 GDPR e del D. Lgs. n. 196/2003 in materia di protezione dei dati personali (cosiddetta Legge Privacy) e mi dispensano espressamente dalla lettura dell'allegato statuto.
Richiesto, io Notaio ho letto questo atto ai comparenti che lo approvano. L'atto presente, in parte scritto di mio pugno ed in parte dattiloscritto da persona di mia fiducia, consta di due fogli di cui si occupano cinque facciate intere e fin qui della presente. Sottoscritto

alle ore 14 e 25 minuti.
F.TO: FABIO INNOCENZI
F.TO: LUIGI BUSSI
F.TO: ALESSANDRO DEGAN (L.S.)



ALLEGATO A - REPERTORIO N. 279663 RACCOLTA N. 13859

STATUTO

TITOLO I

DENOMINAZIONE - SEDE - OGGETTO - DURATA

Art. 1)

E' costituita una società a responsabilità limitata con la denominazione "Tatooine LeaseCo S.r.l." (la "Società").

Art. 2)

La Società ha sede in comune di Conegliano (Treviso).
Essa potrà istituire sedi secondarie, filiali, succursali, rappresentanze, agenzie ed uffici di rappresentanza in altre località italiane ed all'estero.

Art. 3)

La Società, costituita ai sensi dell'articolo 7.1, commi 4 e 5, della legge 30 aprile 1999 n. 130 (la "Legge 130"), ha per oggetto esclusivo l'acquisizione (anche per effetto di scissione o di altre operazioni di aggregazione), la gestione e la valorizzazione (anche tramite alienazione) di beni immobili, beni mobili registrati e altri beni mobili oggetto di locazione finanziaria e dei relativi contratti di locazione finanziaria, se ancora in essere, ovvero dei rapporti giuridici derivanti dalla risoluzione o scioglimento di tali contratti, nell'ambito e nell'interesse esclusivo dell'operazione di cartolarizzazione (la "Cartolarizzazione") da realizzarsi da parte di "Tatooine SPV S.r.l." (la "SPV") - società costituita ai sensi della Legge 130, con sede in Via V. Alfieri n. 1, 31015 Conegliano (TV) ed iscritta al Registro delle Imprese di Treviso - Belluno al n. 05330450262 - ed avente ad oggetto crediti pecuniari ceduti da una banca iscritta nell'albo di cui all'art. 13 del d.lgs. 1 settembre 1993 n. 385 (il "Testo Unico Bancario") e da un intermediario finanziario iscritto nell'albo di cui all'art. 106 del Testo Unico Bancario, entrambi aventi sede legale in Italia (i "Cedenti" e ciascuno di esse un "Cedente"), derivanti da contratti di locazione finanziaria (i "Contratti di Leasing") i cui debitori sono stati classificati dal relativo Cedente come "in sofferenza" in conformità alla Circolare della Banca d'Italia n. 272 del 30 luglio 2008 (come successivamente integrata e/o modificata, la *Matrice dei Conti*).
Pertanto, nei limiti dalla legge consentiti e purchè tali attività vengano svolte nell'ambito e nell'interesse della Cartolarizzazione, la Società potrà acquisire e subentrare nei rapporti giuridici derivanti dai Contratti di Leasing, vendere, permutare, manutenere, restaurare, ristrutturare - in ogni caso nell'ambito e nei limiti dell'attività volta alla loro valorizzazione - i beni immobili, i beni mobili registrati ed altri beni mo-

bili, di qualunque genere e tipo, oggetto dei Contratti di Leasing e acquistati dalla Società nell'ambito della Cartolarizzazione, nonché concedere in locazione - purché non finanziaria - e gestire in proprio i beni di cui sopra di cui essa abbia la piena proprietà, altro diritto reale e/o comunque, la disponibilità.
Resta in ogni caso escluso l'esercizio di ogni attività di concessione di finanziamenti, sotto qualsiasi forma, nei confronti del pubblico e, in particolare, sia l'esercizio dell'attività di locazione finanziaria che l'esercizio dell'attività di acquisto a titolo oneroso di crediti.
Secondo quanto previsto dall'art. 7.1 della Legge 130, le somme in qualsiasi modo rinvenienti dalla detenzione, gestione o dismissione dei beni e dei rapporti giuridici accessori ai predetti Contratti di Leasing relativi ai crediti oggetto di cartolarizzazione da parte della SPV, sono dovute dalla Società alla SPV, sono assimilate ai pagamenti effettuati dai debitori ceduti e sono destinate in via esclusiva al soddisfacimento dei diritti incorporati nei titoli emessi nel contesto della Cartolarizzazione e al pagamento dei costi della Cartolarizzazione medesima.
Secondo quanto previsto dall'art. 7.1 della Legge 130, i beni e i diritti acquistati dalla Società e le somme in qualsiasi modo derivanti dai medesimi, nonché ogni altro diritto acquisito dalla Società nell'ambito della Cartolarizzazione, in conformità alle disposizioni della Legge 130, costituiscono patrimonio separato, a tutti gli effetti, da quello della Società stessa. Sul patrimonio separato non sono ammesse azioni da parte di creditori diversi dalla SPV nell'interesse dei portatori dei titoli emessi dalla SPV nell'ambito della Cartolarizzazione.
La Società verrà consolidata nel bilancio di una banca o di un intermediario finanziario di cui all'art.106 del Testo Unico Bancario, anche se non facente parte di un gruppo bancario e, al termine della Cartolarizzazione, verrà liquidata.
La capacità di indebitamento della Società non potrà, comunque, eccedere l'ammontare necessario al finanziamento dell'acquisto, detenzione, gestione e valorizzazione dei beni e dei rapporti giuridici accessori ai predetti Contratti di Leasing, nonché, più in generale, dei beni a garanzia dei crediti oggetto della Cartolarizzazione.
Per lo svolgimento e la realizzazione dell'oggetto sociale di cui al presente articolo, la Società potrà compiere - ma non come oggetto prevalente e non nei confronti del pubblico - operazioni mobiliari, immobiliari

e finanziarie di qualsiasi specie, compreso il rilascio di garanzie reali e personali a favore proprio o di terzi, se nell'interesse sociale e potrà stipulare contratti di finanziamento in qualità di prenditore.
Gli adempimenti derivanti dai contratti e rapporti di locazione finanziaria ceduti ai sensi dell'art. 7.1 della Legge 130 sono eseguiti dal soggetto che presta i servizi indicati nell'art. 2, comma 3, lettera c) della Legge 130 ovvero da un soggetto abilitato all'esercizio dell'attività di locazione finanziaria individuato ai sensi del comma 8 dell'art. 7.1 della Legge 130.

Art. 4)

La Società avrà durata fino al 31 (trentuno) dicembre 2100 (duemilacento) e potrà essere prorogata ai sensi di legge, fermo restando che al termine della Cartolarizzazione la Società sarà in ogni caso posta in liquidazione.

TITOLO II

CAPITALE - QUOTE

Art. 5)

Il capitale sociale è pari ad Euro 10.000,00 (diecimila virgola zero zero).

Art. 6)

La Società potrà aumentare il capitale sia mediante nuovi conferimenti sia mediante passaggio di riserve a capitale. L'aumento di capitale mediante nuovi conferimenti potrà avvenire mediante conferimenti in denaro, di beni in natura, di crediti o di qualsiasi altro elemento dell'attivo suscettibile di valutazione economica. Il conferimento potrà anche avvenire mediante la prestazione di una polizza di assicurazione o di una fideiussione bancaria con cui vengono garantiti, per l'intero valore ad essi assegnato, gli obblighi assunti dal Socio aventi per oggetto la prestazione d'opera o di servizi a favore della Società.

Art. 7)

Fatta in ogni caso salva la natura esclusiva dell'oggetto sociale contenuto nel precedente articolo 3 (tre), e comunque nel rispetto delle norme legislative e regolamentari vigenti in materia di raccolta del risparmio, la Società potrà acquisire dai Soci versamenti e finanziamenti, a titolo oneroso o gratuito, con o senza obbligo di rimborso.

Art. 8)

La società tiene, a cura degli amministratori, con le stesse modalità stabilite dalla legge per gli altri libri sociali, il libro dei soci, nel quale devono essere indicati il nome e il domicilio dei soci, la partecipazione di spettanza di ciascuno, i versamenti fatti sulle partecipazioni, le variazioni nelle persone dei so-

ci, nonché, ove comunicato, il loro indirizzo telefax e di posta elettronica, ai fini stabiliti dal presente statuto.
Il trasferimento delle partecipazioni e la costituzione di diritti reali sulle medesime hanno effetto di fronte alla società dal momento dell'iscrizione nel libro dei soci, da eseguirsi a cura degli amministratori a seguito del deposito nel registro delle imprese ai sensi di legge.
Il domicilio dei soci, per quanto concerne i rapporti con la società, è quello risultante dal libro dei soci. E' onere dei soci comunicare tempestivamente alla Società il cambiamento dell'indirizzo del proprio domicilio nonché il cambiamento del proprio numero di telefono, del proprio numero di fax e del proprio indirizzo di posta elettronica a cui trasmettere le comunicazioni di loro competenza.
Le quote di partecipazione sociale possono essere liberamente trasferite tra i Soci. Nel caso di Soci persone giuridiche, questi potranno liberamente trasferire le quote sociali in favore di Società controllanti, controllate da o sotto comune controllo con la Società cedente.
Salvo quanto previsto al paragrafo precedente, il Socio che intenda alienare a terzi non Soci la propria quota di partecipazione al capitale sociale o frazione di quota dovrà offrirla preventivamente in prelazione agli altri Soci, inviando a tutti i Soci (presso il loro domicilio risultante dal libro Soci) lettera raccomandata A.R., da spedirsi in copia per conoscenza anche all'Organo Amministrativo. Nella comunicazione devono essere indicate l'identità del potenziale acquirente, le condizioni della sua offerta, il corrispettivo e le modalità di pagamento.
Il diritto di prelazione da parte degli altri Soci può esser esercitato entro sessanta giorni dal ricevimento della suddetta comunicazione, mediante lettera raccomandata A.R., contenente l'indicazione della quota (o frazione di essa) per la quale la prelazione è esercitata, da inviare al Socio offerente e in copia per conoscenza all'Organo Amministrativo.
La prelazione sarà validamente esercitata solo per la totalità della quota offerta. Nel caso in cui la quota complessivamente richiesta dai Soci che intendono esercitare la prelazione sia superiore alla quota offerta, si farà luogo ad un'assegnazione della quota offerta in modo che si mantenga inalterato il rapporto fra le percentuali di capitale possedute da ciascuno dei Soci esercitanti la prelazione.
Qualora la prelazione non sia esercitata o qualora la

quota complessivamente richiesta dai Soci che intendono esercitare la prelazione sia inferiore a quella offerta, la prelazione si intenderà come non esercitata e il Socio offerente sarà libero di perfezionare il trasferimento, entro i 60 (sessanta) giorni successivi, purché al prezzo e alle condizioni comunicati agli altri Soci. Qualora non vi provveda nel suddetto termine, la quota sarà nuovamente soggetta al diritto di prelazione. Il presente articolo si applica anche al trasferimento dei diritti di sottoscrizione relativi ad eventuali aumenti di capitale.
Qualunque trasferimento compiuto in contrasto con o senza il rispetto del disposto del presente articolo risulterà inefficace nei confronti della Società e degli altri Soci. Le partecipazioni sociali sono liberamente trasferibili per causa di morte.

TITOLO III
DECISIONI DEI SOCI

Art. 9)

I Soci decidono sugli argomenti che uno o più amministratori o tanti Soci che rappresentano almeno un terzo del capitale sociale sottopongono alla loro approvazione nonché sulle materie riservate alla loro competenza dalla legge.

Art. 10)

Le decisioni dei Soci possono essere adottate mediante deliberazione assembleare ai sensi dell'art. 2479-bis c.c. ovvero mediante consultazione scritta o sulla base del consenso espresso per iscritto. Nondimeno esse devono essere adottate mediante deliberazione assembleare, ai sensi dell'art. 2479-bis c.c., con riferimento alle materie di cui ai nn. 4 e 5 dell'art. 2479 c.c., nel caso previsto dal 4° comma dell'art. 2482 bis c.c., negli altri casi previsti dalla legge ovvero quando lo richiedano uno o più amministratori o un numero di Soci che rappresentano almeno un terzo del capitale Sociale. Sia in caso di consultazione scritta sia in caso di consenso espresso per iscritto la comunicazione alla Società del consenso dei Soci alla decisione può avvenire anche a mezzo fax.
Fatte salve le diverse maggioranze previste dal successivo articolo 22 (ventidue) in tema di distribuzione degli utili, le decisioni non assembleari sono prese con il voto favorevole dei Soci che rappresentano più della metà del capitale Sociale.

Art. 11)

Nel caso in cui la decisione sia adottata mediante consultazione scritta, il testo scritto della stessa, dal quale risulti con chiarezza il relativo argomento e le modalità tramite le quali esprimere l'eventuale assenso

alla decisione, è predisposto da uno o più amministratori o da Soci che rappresentano almeno un terzo del capitale sociale. Esso viene sottoposto, a ciascun Socio, con comunicazione a mezzo lettera raccomandata, anche a mano, telegramma, telefax, o messaggio di posta elettronica spediti ai Soci nel domicilio, al numero di fax o all'indirizzo di posta elettronica notificato alla Società ed annotato nel libro Soci. Sarà del pari considerata effettuata la comunicazione ove il testo della decisione sia datato e sottoscritto per presa visione dal Socio interpellato.
La risposta del Socio a seguito della consultazione scritta dovrà pervenire in forma scritta alla Società entro 8 (otto) giorni dal ricevimento della proposta di delibera. In caso di mancata risposta nel termine fissato, il consenso si intende negato.
La decisione si perfeziona validamente quando tutti i Soci siano stati interpellati e almeno la maggioranza prescritta abbia espresso e comunicato alla Società il proprio consenso alla decisione proposta.

Art. 12)

Nel caso in cui la decisione sia adottata mediante consenso espresso per iscritto ciascun Socio presta il proprio consenso, senza che vi sia stata formale interpellanza da parte degli amministratori o dei Soci. Il relativo consenso viene manifestato da ciascun Socio mediante sottoscrizione di un documento dal quale risulti con chiarezza l'argomento oggetto della decisione. La decisione si perfeziona validamente quando almeno la maggioranza prescritta dei Soci abbia espresso e comunicato alla Società il proprio consenso su un testo di decisione sostanzialmente identico. In ogni caso detta procedura di formazione del consenso dovrà essere ultimata entro otto giorni da quando la stessa ha avuto inizio.

Art. 13)

L'Assemblea dei Soci di cui all'art. 2479-bis c.c. è convocata anche fuori della sede Sociale purché in Italia, in un altro stato dell'Unione Europea, da uno o più amministratori o da tanti Soci che rappresentano almeno un terzo del capitale, mediante telegramma, telefax, messaggio di posta elettronica o lettera raccomandata spediti ai Soci almeno otto giorni prima dell'adunanza al domicilio, al numero di fax o all'indirizzo di posta elettronica notificato alla Società ed annotato nel libro Soci. Sarà del pari considerata effettuata la comunicazione dell'avviso di convocazione ove il relativo testo, consegnato con raccomandata a mano, sia datato e sottoscritto per presa visione dal Socio destinatario almeno otto giorni prima dell'adunanza. L'avviso di convocazione dovrà contenere l'indicazione del giorno,

dell'ora e del luogo dell'adunanza (e degli eventuali luoghi audio/video collegati) e l'elenco delle materie da trattare. L'indicazione, nell'avviso di convocazione, del luogo dell'adunanza non sarà necessaria qualora, su indicazione dell'organo amministrativo, l'Assemblea si tenga esclusivamente mediante mezzi di telecomunicazione ai sensi del presente articolo.
Nell'avviso di convocazione può inoltre essere fissato il giorno per la seconda convocazione; questa non può avere luogo nello stesso giorno fissato per la prima convocazione. In seconda convocazione l'Assemblea delibera sulle materie che avrebbero dovuto essere trattate nella prima convocazione.
L'Assemblea sarà valida anche se non convocata in conformità alle precedenti disposizioni purché alla relativa deliberazione partecipi l'intero capitale Sociale e tutti gli amministratori e componenti dell'Organo di Controllo, se nominati, siano presenti o informati della riunione e del suo oggetto (anche a mezzo fax, o messaggio di posta elettronica ed anche il giorno stesso della riunione) e nessuno si opponga alla trattazione dell'argomento.
Il Socio può farsi rappresentare in Assemblea mediante delega scritta.
Il rappresentante può farsi sostituire solo da chi sia espressamente indicato nella delega. La rappresentanza non può essere conferita né ai membri degli organi amministrativi o di controllo o ai dipendenti della Società, né alle Società da essa controllate o ai membri degli organi amministrativi o di controllo o ai dipendenti di queste. La stessa persona non può rappresentare in Assemblea più di 20 (venti) Soci.
L'Assemblea è presieduta dall'Amministratore Unico o dal Presidente del Consiglio di Amministrazione o, in mancanza, da altra persona designata dagli intervenuti.
Il Presidente è assistito da un Segretario designato nello stesso modo, salvo il caso in cui il verbale è redatto da un notaio.
Il verbale deve indicare la data dell'Assemblea e, anche in allegato, l'identità dei partecipanti e il capitale rappresentato da ciascuno; deve altresì indicare le modalità e il risultato delle votazioni e deve consentire, anche per allegato, l'identificazione dei Soci favorevoli, astenuti o dissenzienti. Nel verbale devono essere riassunte, su richiesta dei Soci, le loro dichiarazioni pertinenti all'ordine del giorno. Il verbale deve essere redatto senza ritardo, nei tempi necessari per la tempestiva esecuzione degli obblighi di deposito o di pubblicazione.
Il Presidente dell'Assemblea verifica la regolarità del-

la costituzione, accerta l'identità e la legittimazione dei presenti, regola il suo svolgimento ed accerta i risultati delle votazioni.
L'Assemblea può esser tenuta in videoconferenza o in sola audioconferenza, con intervenuti dislocati in più luoghi, contigui o distanti, audiocollegati o audiovideocollegati, a condizione che siano rispettati il metodo collegiale e i principi di buona fede e di parità di trattamento dei Soci. In particolare, è necessario che:
- sia consentito al Presidente dell'Assemblea, anche a mezzo del proprio ufficio di presidenza, di accertare l'identità e la legittimazione degli intervenuti, regolare lo svolgimento dell'adunanza, constatare e proclamare i risultati della votazione;
- sia consentito al soggetto verbalizzante di percepire adeguatamente gli eventi assembleari oggetto di verbalizzazione;
- sia consentito agli intervenuti di partecipare alla discussione e alla votazione simultanea sugli argomenti all'ordine del giorno;
- vengano indicati nell'avviso di convocazione (salvo che si tratti di Assemblea totalitaria) i luoghi audio/video collegati a cura della Società, nei quali gli intervenuti potranno affluire, oppure, ove non venisse indicato alcun luogo, le modalità di collegamento.
Qualora l'intervento mediante audiovideo-conferenza o anche sola audio-conferenza riguardi la totalità dei partecipanti alla riunione, ivi compreso il Presidente dell'assemblea, nel luogo fisico di convocazione - eventualmente indicato nel relativo avviso di convocazione - deve trovarsi il segretario verbalizzante o il notaio, unitamente alla o alle persone incaricate dal Presidente per l'accertamento di coloro che intervengono di persona (sempre che tale incarico non venga affidato al segretario verbalizzante o al notaio).
Salvo quanto previsto dal successivo articolo 22, l'Assemblea è regolarmente costituita in prima convocazione con la presenza di tanti Soci che rappresentino, in proprio o per delega, almeno la metà del capitale Sociale e delibera validamente con il voto favorevole della maggioranza assoluta del capitale Sociale presente o rappresentato.
In caso di seconda convocazione l'Assemblea è valida qualunque sia la parte del capitale rappresentata dai Soci intervenuti e delibera con il voto favorevole della maggioranza del capitale sociale presente o rappresentato.
Nei casi previsti dai numeri 4) e 5) del secondo comma dell'articolo 2479 c.c. l'Assemblea delibera con il voto favorevole dei Soci che rappresentano più della metà

del capitale sociale. Sono in ogni caso fatte salve le diverse maggioranze previste da inderogabili disposizioni di legge per particolari materie.

TITOLO IV

AMMINISTRAZIONE - RAPPRESENTANZA

Art. 14)

La Società è amministrata da un Amministratore Unico o da un Consiglio di Amministrazione composto da tre o cinque membri nominati con decisione dei Soci.

La nomina dei Consiglieri avverrà, salvo il caso in cui l'elezione degli stessi avvenga con deliberazione assunta con il consenso dell'unanimità dei soci, sulla base di liste presentate da questi ultimi, nelle quali i candidati dovranno essere elencati con un numero progressivo da uno a cinque pari al numero dei consiglieri da eleggere. I voti ottenuti da ciascuna lista saranno divisi successivamente per uno, tre o cinque quanti sono i consiglieri da eleggere. I quozienti così ottenuti saranno assegnati progressivamente ai candidati di ciascuna lista, nell'ordine dalla stessa previsto, e poi disposti in un'unica graduatoria decrescente. Risulteranno eletti i candidati che avranno ottenuto il primo o i primi tre o cinque (a seconda dei consiglieri da eleggere) quozienti più elevati. In caso di parità di quozienti per l'ultimo Consigliere da eleggere, prevarrà quello della lista che abbia ottenuto il maggior numero di voti; a parità di voti, quello più anziano di età. Le liste dovranno essere depositate presso la sede della Società almeno tre giorni prima della decisione dei Soci.

Gli Amministratori possono essere anche non Soci. Qualora la società sia amministrata da un amministratore unico, per tale incarico possono essere nominate sia una persona fisica che una società di capitali; qualora l'organo amministrativo della società sia composto da una pluralità di membri, alla carica di componente dell'organo amministrativo possono essere nominate, anche in concorso tra loro, sia persone fisiche che società di capitali.

Nell'ipotesi in cui alla carica di amministratore fosse nominata una persona giuridica, quest'ultima, per l'esercizio della funzione di amministratore provvederà alle necessarie designazioni nel rispetto di quanto stabilito in materia dalla vigente normativa (ove esistente), ~~dalla giurisprudenza e dalla dottrina prevalenti e~~ dagli orientamenti emessi dalle commissioni notarili.

Gli Amministratori durano in carica per il periodo stabilito dai Soci, ovvero per un periodo di tempo indeterminato, salva la facoltà di revoca in ogni tempo da parte dei Soci e sono rieleggibili.

Qualora, nel corso dell'esercizio, venissero a mancare uno o più amministratori, il Consiglio provvederà alla loro temporanea sostituzione con le medesime modalità e i medesimi termini previsti dall'articolo 2386 del Codice Civile per le società per azioni. Qualora cessi dall'ufficio, per dimissioni o per altra causa, la maggioranza degli Amministratori nominati dall'assemblea, dovrà intendersi dimissionario l'intero Consiglio e l'Assemblea dovrà prontamente essere convocata per la nomina di un nuovo organo amministrativo.

Art. 15)

L'eventuale compenso per gli Amministratori della Società sarà determinato, all'atto della loro nomina o successivamente, dai Soci o, nell'ipotesi richiamata dal terzo comma dell'articolo 2389 del Codice Civile in tema di società per azioni, anche dal Consiglio di Amministrazione. I Soci possono determinare, inoltre, un importo complessivo per la remunerazione di tutti gli Amministratori, inclusi quelli investiti di particolari cariche.

Gli Amministratori della Società avranno diritto al rimborso delle spese sostenute nella esplicazione del mandato.

Art. 16)

L'Amministratore Unico o il Consiglio di Amministrazione sono investiti dei più ampi poteri per la gestione ordinaria e straordinaria della Società, ad eccezione soltanto di quanto in forza di legge sia riservato alla decisione dei Soci.

Art. 17)

Il Consiglio di Amministrazione, eleggo nel suo seno il Presidente e, ove ritenuto opportuno, il vice-presidente se non già nominati dai Soci.

Le decisioni del Consiglio di Amministrazione possono essere adottate con metodo collegiale ovvero, fatto salvo quanto disposto dal quinto comma dell'articolo 2475 del codice civile, mediante consultazione scritta o sulla base del consenso espresso per iscritto.

Nel caso di decisione assunta per consultazione scritta o sulla base del consenso espresso per iscritto si applicano le rispettive regole procedurali di cui ai precedenti articoli 11 e 12; per l'adozione della decisione non collegiale è richiesto il consenso della maggioranza assoluta degli Amministratori.

Nel caso di decisione collegiale il Consiglio si riunisce presso la sede Sociale o in qualsiasi altro luogo, in Italia, o in un altro stato dell'Unione Europea, ogni volta che il Presidente lo ritenga opportuno oppure ne faccia domanda uno dei Consiglieri.

L'avviso di convocazione deve essere inviato ai Consi-

glieri - dal Presidente del Consiglio di Amministrazione o, in caso di impossibilità o inattività del Presidente, da uno qualsiasi degli amministratori in carica - a mezzo lettera raccomandata, anche a mano, telegramma, telefax, o messaggio di posta elettronica spediti a ciascun Amministratore (e Componente dell'Organo di Controllo se nominato) almeno cinque giorni prima della adunanza rispettivamente al domicilio, al numero di fax o all'indirizzo di posta elettronica notificato alla Società. L'avviso dovrà indicare la data, l'ora ed il luogo della riunione, e gli argomenti da trattare. L'indicazione, nell'avviso di convocazione, del luogo fisico non sarà necessaria qualora sia previsto che il Consiglio di Amministrazione si tenga esclusivamente mediante mezzi di telecomunicazione ai sensi del presente articolo.
Nei casi di urgenza il termine potrà essere ridotto ad un giorno.
La riunione collegiale è validamente costituita purché sia presente almeno la maggioranza assoluta degli Amministratori.
Anche senza formale convocazione, le adunanze del Consiglio di Amministrazione e le sue deliberazioni sono valide quando intervengono tutti i consiglieri in carica e l'intero Organo di Controllo, se nominato.
Le deliberazioni sono prese con il voto favorevole della maggioranza assoluta dei Consiglieri presenti. Il relativo verbale è sottoscritto dal Presidente e dal Segretario che potrà essere anche estraneo al Consiglio.
Le decisioni sulle materie di seguito elencate devono essere assunte in forma collegiale e con il voto favorevole di almeno due terzi degli Amministratori in carica:
1) la conclusione, la modifica, l'integrazione, la rinnovazione e/o lo scioglimento di tutti i contratti ed accordi da concludersi dalla Società con il soggetto cedente dei crediti, con il soggetto emittente o cedente obbligazioni e titoli similari ovvero cambiali finanziarie e/o con il prenditore dei finanziamenti erogati dalla Società, nell'ambito di ciascuna operazione di cartolarizzazione;
2) la stipulazione e sottoscrizione di qualsivoglia atto, contratto accordo e documento (diverso dai contratti ed accordi di cui al precedente punto 1) da concludersi, stipularsi e sottoscriversi nel contesto della realizzazione di ciascuna operazione di cartolarizzazione;
3) la cessione, l'alienazione e/o il trasferimento a qualsiasi titolo di crediti, delle obbligazioni e titoli similari ovvero delle cambiali finanziarie acquistati e/o sottoscritti dalla Società e/o del finanziamento

erogato dalla Società nell'ambito di ciascuna operazione di cartolarizzazione e, più in generale, il compimento di atti di disposizione a qualunque titolo in relazione a tali crediti, obbligazioni e titoli similari ovvero cambiali finanziarie e/o finanziamenti erogati dalla Società (anche singolarmente considerati), ivi inclusa, a titolo meramente esemplificativo, la creazione sugli stessi di garanzie anche reali, di vincoli, oneri e diritti di terzi, se non in conformità a quanto previsto nei contratti ed accordi conclusi dalla Società nel contesto di tale operazione di cartolarizzazione, e nel pieno rispetto di tali contratti ed accordi;

4) l'emissione di titoli e l'assunzione di finanziamenti volti a finanziare l'acquisto di crediti, di obbligazioni e titoli similari ovvero di cambiali finanziarie e l'erogazione di finanziamenti da parte della Società nell'ambito di ciascuna operazione di cartolarizzazione;

5) la stipulazione di qualsivoglia contratto di investimento in attività finanziarie che non sia rappresentato da fondi derivanti dall'incasso o recupero dei crediti, dalle obbligazioni e titoli similari ovvero dalle cambiali finanziarie acquistati o sottoscritti dalla Società o derivanti dai rimborsi dei finanziamenti erogati dalla Società, comunque nei limiti posti dalla legge n. 130/1999;

6) la conclusione di qualsivoglia contratto, accordo, atto, documento necessario od opportuno per il buon fine dell'operazione di cartolarizzazione, diverso da quelli di cui ai punti che precedono;

7) la nomina di un Comitato Esecutivo e/o di Amministratori Delegati e/o di Direttori Generali e l'attribuzione dei relativi poteri;

8) la nomina di procuratori ad negotia della Società.

E' ammessa la possibilità che le adunanze del Consiglio di Amministrazione si tengano per audioconferenza o videoconferenza, a condizione che tutti i partecipanti possano essere esattamente identificati e sia loro consentito seguire la discussione ed intervenire in tempo reale alla trattazione degli argomenti affrontati nonché visionare e ricevere documentazione e poterne trasmettere.

Art. 18)

Il Consiglio di Amministrazione può delegare, determinando i limiti della delega, proprie attribuzioni ad un Comitato Esecutivo composto di alcuni dei suoi membri e/o ad uno o più dei suoi componenti che assumeranno la qualifica di Amministratore Delegato o di Amministratori Delegati.

Art. 19)

La rappresentanza legale della Società di fronte a qua-

lunque autorità giudiziaria o amministrativa e di fronte ai terzi, spetta al Presidente del Consiglio di Amministrazione o all'Amministratore Unico. Salva diversa disposizione della delibera di delega, la rappresentanza legale della Società spetta altresì a ciascun Amministratore Delegato nei limiti dei poteri delegatigli.
L'Organo Amministrativo potrà conferire parte dei suoi poteri a procuratori all'uopo nominati per singoli atti o categorie di atti.

TITOLO V
CONTROLLI
Art. 20)

La Società può nominare, ai sensi dell'articolo 2477, primo comma, del codice civile, un Organo di Controllo.
Nei casi previsti dal suddetto art. 2477 del codice civile, la nomina dell'Organo di Controllo è obbligatoria. E' di competenza dei Soci stabilire, in sede di nomina, se l'Organo di Controllo avrà composizione monocratica o collegiale.
Nei casi in cui l'Organo di Controllo dovesse essere un organo collegiale, lo stesso sarà composto da tre sindaci effettivi e due sindaci supplenti.
Ove nominato, ed anche quando la sua nomina non sia obbligatoria per legge, all'Organo di Controllo, anche monocratico, si applicano le disposizioni e spettano le competenze e i poteri previsti in tema di Collegio Sindacale dalla disciplina legislativa in materia di società per azioni.
Nei casi in cui l'Organo di Controllo dovesse essere un organo collegiale, le sue riunioni potranno tenersi anche in audioconferenza o videoconferenza; in tal caso si applicano le disposizioni previste al precedente art. 17 per le adunanze del Consiglio di Amministrazione.
Fatti salvi i casi in cui la revisione legale dei conti debba, per legge, essere esercitata da un revisore legale o da una società di revisione legale, all'Organo di Controllo, quando nominato e anche nel caso in cui la sua nomina non sia obbligatoria per legge, spetta l'esercizio della revisione legale dei conti.
Anche nel caso in cui non ne sussista l'obbligo di legge, i Soci, con decisione da assumersi in modo assembleare, potranno comunque nominare un revisore legale dei conti o una società di revisione legale cui affidare ~~la revisione legale dei conti. In tale ipotesi,~~ al revisore legale dei conti o alla società di revisione legale spetteranno le medesime competenze ed i medesimi poteri previsti dalla legge in tema di società per azioni e si applicheranno, in quanto compatibili, tutte le norme al riguardo previste dalle vigenti disposizioni

di legge per quest'ultimo tipo di società.
La remunerazione spettante all'Organo di Controllo ovvero al soggetto e/o società incaricata della revisione legale dei conti deve essere determinata dai Soci all'atto della nomina e/o del conferimento dell'incarico di revisione legale per l'intero periodo di durata del rispettivo ufficio e/o incarico.

TITOLO VI

ESERCIZIO SOCIALE - BILANCIO

Art. 21)

L'esercizio sociale si chiude al 31 (trentuno) dicembre di ogni anno.

Art. 22)

Il bilancio, redatto con l'osservanza delle norme di legge, è presentato ai Soci entro centoventi giorni dalla chiusura dell'esercizio Sociale oppure, qualora ricorrano i presupposti di cui all'art. 2364, ultimo comma, Codice Civile, entro centoottanta giorni dalla sopradetta chiusura.
I Soci, sia in prima che in seconda convocazione, decidono sulla distribuzione degli utili risultanti dal bilancio con la maggioranza dell'85% (ottantacinque per cento) del Capitale Sociale.

TITOLO VII

RECESSO

Art. 23)

Fatto salvo quanto previsto all'ultimo comma del presente articolo, il diritto di recesso spetta ai Soci nei soli casi previsti dalla legge.
Il recesso dovrà essere comunicato alla Società con lettera raccomandata A.R. che deve essere inviata entro 15 (quindici) giorni dall'iscrizione nel Registro delle Imprese o, se non prevista, dalla trascrizione nel libro delle decisioni dei Soci della decisione che lo legittima, con l'indicazione delle generalità del Socio recedente e del domicilio per le comunicazioni inerenti al procedimento. Se il fatto che legittima il recesso è diverso da una decisione, esso può essere esercitato non oltre 30 (trenta) giorni dalla sua conoscenza da parte del Socio. La dichiarazione di recesso produce effetti dalla data in cui la comunicazione è pervenuta alla sede sociale. Le modalità di liquidazione della quota saranno quelle previste dalla legge. Il recesso non può essere esercitato, e se già esercitato è privo di efficacia, se prima della scadenza del termine per il rimborso, la Società revoca la delibera che lo legittima ovvero delibera lo scioglimento.
Il Socio non ha diritto di recesso in caso di proroga del termine o di introduzione o rimozione di vincoli alla circolazione delle quote, salvo in ogni caso il re-

cesso disposto dall'art. 2469 c.c. per i casi ivi previsti.

TITOLO VIII

SCIOGLIMENTO - LIQUIDAZIONE

Art. 24)

Verificata ed accertata nei modi di legge una causa di scioglimento della Società, l'Assemblea verrà convocata per le necessarie deliberazioni a norma dell'art. 2487 del Codice Civile.

TITOLO IX

DISPOSIZIONI FINALI

Art. 25)

Per quanto non è espressamente previsto dal presente Statuto, valgono le disposizioni del Codice Civile, delle altre leggi vigenti in materia di società a responsabilità limitata o, in difetto di queste ultime e ove compatibili, in materia di società per azioni, nonché delle leggi speciali in materia di cartolarizzazione dei crediti.

F.TO: FABIO INNOCENZI

F.TO: LUIGI BUSSI

F.TO: ALESSANDRO DEGAN (L.S.)

"Imposta di bollo assolta in modo virtuale ai sensi del d.m. 22/2/2007 mediante modello unico informatico"

"Copia su supporto informatico conforme all'originale documento su supporto cartaceo, e a quanto al medesimo allegato, ai sensi dell'art.22 del D.Lgs. 7 marzo 2005, n. 82 e dell'art. 68-ter, legge 16 febbraio 1913, n. 89, che si trasmette ad uso Registro Imprese.

Conegliano, 8 giugno 2022

Allegato C – Crediti Leasing Rilevanti

ALLEGATO C

SNOG	NIOI	Codice cliente	Rapporto	Contratto	Codice Beni Immobiliari	Codice Beni non Immobiliari
0000000018934656	0002300669236000	00305889	000100444481	00444481	VE_FOSS_F_444461	n.a.
0000000017430542	0002541418184000	00340871	000100477811	00477811	LT_SABA_F_477811	n.a.
0000000017907022	0000001443003000	00335792	000100562503	00562503	RG_VITT_F_562503	n.a.
0000000017907022	0000001443003000	00335792	000200562503	00562503	RG_VITT_F_562503	n.a.
0000000017528536	0000170136774000	00388535	000100753748	00753748	VI_SAND_F_753748	n.a.
0000000017770824	0002356186289000	00343231	000100756931	00756931	n.a.	n.a.
0000000017887851	0001734353185000	00301518	000100764115	00764115	AL_VALE_F_764115	n.a.
0000000017887198	0000039685805000	00122667	000300764815	00764815	n.a.	n.a.
0000000017887033	0001734357931000	00768123	000300772423	00772423	MI_PADE_F_772423	n.a.
0000000017880199	0002298041158000	00768126	000400772423	00772423	MI_PADE_F_772423	n.a.
0000000065860595	0004851717102000	00696077	000100772545	00772545	TV_MONA_F_772545	n.a.
0000000017822534	0000285646927000	00698035	000100786648	00786648	TO_TORI_F_786648	n.a.
0000000017811263	0001941146144000	00696309	000100786655	00786955	BG_BERG_F_786955	n.a.
0000000073609550	0002146053598000	01482227	000300786999	00786999	CO_FINO_F_786999	n.a.
0000000017280454	0000149826943000	00531278	000100786022	00786022	OR_ORIS_F_786022	n.a.
0000000017880479	0000330187895000	00814578	000100786048	00786048	FI_RUFI_F_786048	n.a.
0000000017755215	0000173074167000	00815804	000100791474	00791474	CA_QUAR_F_791474	n.a.
0000000017867500	0000238150627000	00622688	000100792094	00792094	SS_SASS_F_792094	n.a.
0000000049045617	0000520823450000	00588888	000100793356	00793356	NU_ORGS_F_793356	n.a.
0000000047706607	0000833533367000	00005799	000100794748	00794748	MI_SENA_F_794748	n.a.
0000000082331724	0007602443809000	01690360	000400798031	00798031	NA_NAPO_F_798031	n.a.
0000000073325643	0000302286261000	01471926	000200798083	00798083	TA_MARZ_F_798083	n.a.
0000000017644267	0000182341408000	00644430	000100798760	00798760	BA_CASA_F_798760	n.a.
0000000047877117	0000382878122000	00575249	000100802092	00802092	CA_QUAR_F_802092	n.a.
0000000047664192	0000417193352300	00111960	000100803680	00803680	AP_MONT_F_803680	n.a.
0000000017370353	0000421937039000	00636861	000100803825	00803825	MI_CORM_F_803825	n.a.
0000000017848422	0000422337016000	00085872	000100805943	00805943	CS_REND_F_805943	n.a.
0000000017795131	0007911008384000	00125387	000700807054	00807054	NO_CAME_F_807054	n.a.
0000000017795131	0007911008384000	00125387	000800807054	00807054	NO_CAME_F_807054	n.a.
0000000017795131	0007911008384000	00125387	001000807054	00807054	NO_CAME_F_807054	n.a.
0000000017795131	0007911008384000	00125387	001100807054	00807054	NO_CAME_F_807054	n.a.
0000000017795131	0007911008384000	00125387	001100807054	00807054	NO_CAME_F_807054	n.a.
0000000017853936	0000222310160000	00025981	000100807165	00807165	SS_SASS_F_807165	n.a.
0000000017853936	0000222310160000	00025981	000200807165	00807165	SS_SASS_F_807165	n.a.
0000000017853936	0000222310160000	00025981	000300807165	00807165	SS_SASS_F_807165	n.a.
0000000048048883	0000092406622000	00032867	000100807605	00807605	MI_CASS_F_807605	n.a.
0000000016980846	0000242195147000	00340346	000200808392	00808392	SO_CALD_F_808392	n.a.
0000000016980846	0000242195147000	00340346	000300808392	00808392	SO_CALD_F_808392	n.a.
0000000047053813	0001804541152000	00851665	000100808586	00808586	CT_CALT_F_808586	n.a.
0000000049891270	0004187480704000	00810796	000200811623	00811623	AN_FABR_F_811623	n.a.
0000000017824072	0000181640392000	00128891	000100812145	00812145	SP_BARZ_F_812145	n.a.
0000000017850828	0000206922723000	00688418	000100812980	00812980	VR_VILL_F_812980	n.a.
0000000027048796	0000030487994000	00712105	000400813359	00813359	PV_MORT_F_813359	n.a.
0000000007655877	0000077982570000	01428436	000300813585	00813585	PG_PERU_F_813585	n.a.
0000000017952715	0000194304336000	00890174	000300813791	00813791	RS_AZZA_F_813791	n.a.
0000000017952715	0000194304336000	00890174	001000813791	00813791	RS_AZZA_F_813791	n.a.
0000000017952715	0000194304336000	00890174	001100813791	00813791	RS_AZZA_F_813791	n.a.
0000000017840387	0002736522213000	00027035	000100814310	00814310	MI_RODZ_F_814310	n.a.
0000000017932626	0000172594361000	00673099	000100814794	00814794	MI_MILA_F_814794	n.a.
0000000017937603	0000034859170000	00382482	000100814917	00814917	SP_BOLA_F_814917	n.a.
0000000048134217	0001533682760000	00557331	000100815762	00815762	MI_MILA_F_815762	n.a.
0000000048045604	0000627113787000	00578983	000100815800	00815800	SS_SASS_F_815800	n.a.
0000000017866691	0007022252063000	00118659	000200815244	00815244	FI_BARB_F_815244	n.a.
0000000017474749	0000186441171000	00292328	000100817268	00817268	MB_DESI_F_817268	n.a.
0000000017474749	0000186441171000	00292328	000200817268	00817268	MB_DESI_F_817268	n.a.
0000000017404944	0000202881884000	00767282	000300817592	00817592	PG_PIET_F_817592	n.a.
0000000029810941	0001549358061000	00676779	000100817954	00817954	AR_AREZ_F_817954	n.a.
0000000047884748	0004177709871000	00695867	000100823562	00823562	TE_TERA_F_823562	n.a.
0000000017713435	0009661591082000	00601147	000100823583	00823583	AN_FALC_F_823583	n.a.
0000000017945170	0000633150455000	00628594	000600823562	00823562	RM_ROMA_F_823562	n.a.
0000000017945170	0000633150455000	00628594	000700823562	00823562	RM_ROMA_F_823562	n.a.
0000000017783486	0006710742999000	00617913	000100825033	00825033	MB_CONC_F_825033	n.a.
0000000047702369	0001582810945000	00691547	000100825454	00825454	PD_PONT_F_825454	n.a.
0000000017813882	0005785915085000	00115414	000100825484	00825484	BA_MODU_F_825484	n.a.
0000000017795131	0007911008384000	00125387	000200826797	00826797	n.a.	n.a.
0000000017529936	0003675448066000	00284126	000100827033	00827033	MB_DESI_F_827033	n.a.
0000000027017111	0000307136342000	00704300	000100830349	00830349	FR_BROC_F_830349	n.a.
0000000048603297	0004099055814000	00581163	000100830644	00830644	TE_CORR_F_830644	n.a.
0000000017853936	0000222310160000	00025981	000100831987	00831987	SS_ITTI_F_831987	n.a.
0000000017853936	0000222310160000	00025981	000200831987	00831987	SS_ITTI_F_831987	n.a.
0000000028910941	0001549358061000	00676779	000100832279	00832279	AR_AREZ_F_832279	n.a.
0000000017494568	0000183004166000	00565770	000400832442	00832442	VA_SOMM_F_832442	n.a.
0000000017494568	0000183004166000	00565770	000500832442	00832442	VA_SOMM_F_832442	n.a.
0000000017841093	0008528554180000	00221202	000200833361	00833361	GE_GENO_F_833361	n.a.
0000000016289856	0004017896108000	00711573	000100833978	00833978	AP_MONT_F_833978	n.a.
0000000017951070	0000975187910000	00714357	000100835344	00835344	VE_MONT_F_835344	n.a.
0000000017791219	0000704095312000	00365062	000100835276	00835276	PD_LIME_F_835276	n.a.
0000000017818207	0003113483800000	00345261	000300835271	00835271	FI_CRES_F_835271	n.a.
0000000017899572	0004196927357000	00409801	000100837641	00837641	CA_CAGL_F_837641	n.a.
0000000049204199	0004538536408000	00813019	000200838226	00838226	TV_VILL_F_838226	n.a.
0000000047680542	0004178056950000	00716313	000100838671	00838671	AP_ASCO_F_838671	n.a.
0000000017402709	0004702613116000	00722883	000100839360	00839360	LU_VIAR_F_839360	n.a.
0000000047704565	0001566183742000	00713847	000100839710	00839710	FI_FIRE_F_839710	n.a.
0000000081837459	0003249910659000	01700488	000300840299	00840299	LO_LODI_F_840299	n.a.
0000000017853362	0000265364820000	00309699	000100840703	00840703	BA_MODU_F_840703	n.a.
0000000017938727	0000145782815000	00795325	000200841006	00841006	PD_PADO_F_841006	n.a.
0000000017938727	0000145782815000	00795325	000200841006	00841006	PD_PADO_F_841006	n.a.
0000000017938727	0000145782815000	00795325	000200841007	00841007	PD_PADO_F_841007	n.a.
0000000017938727	0000145782815000	00795325	000300841007	00841007	PD_PADO_F_841007	n.a.
0000000015411806	0000491196736000	00703157	000100841120	00841120	VE_PORT_F_841120	n.a.

ALLEGATO C

SNDG	NDG	Codice cliente	Rapporto	Conto tit	Codice Rapporto Rischio	Codice Filiale (se rapporto rischio)
0000009017796509	0009752405864000	00033993	000600841612	00841812	BS_CALC_F_841812	n.a.
0000009017796509	0009752405864000	00033993	000600841612	00841812	BS_CALC_F_841812	n.a.
0000009017494658	0000188001168000	00648770	000300842540	00842540	BG_DIRO_F_842540	n.a.
0000009017298643	0000151653211009	00601195	000100843326	00843326	n.a.	n.a.
0000009017856366	0001434956190000	00147013	000100843343	00843343	CO_PONT_F_843343	n.a.
0000009017803503	0007883648914000	00335047	000100843810	00843810	MI_CARP_F_843810	n.a.
0000009016983398	0000239236453000	00730546	000100844009	00844009	MO_NOVI_F_844009	n.a.
0000009016983398	0000239236453000	00730546	000100844011	00844011	MO_NOVI_F_844011	n.a.
0000009016983398	0000239236453000	00730546	000100844012	00844012	MO_NOVI_F_844012	n.a.
0000009016983398	0000239236453000	00730546	000100844013	00844013	MO_NOVI_F_844013	n.a.
0000009016983398	0000239236453000	00730546	000100844014	00844014	MO_NOVI_F_844014	n.a.
0000009016983398	0000239236453000	00730546	000100844015	00844015	MO_NOVI_F_844015	n.a.
0000009017455525	0004983406225000	00731523	000100844409	00844409	TO_COLL_F_844409	n.a.
0000009017378063	0006284704168000	01469185	000200845032	00845032	AR_TERR_F_845032	n.a.
0000009017500804	0000168064722000	00690984	000100845588	00845588	MB_CESA_F_845588	n.a.
0000009026991269	0000039991126000	00733715	000100845819	00845819	RE_BRES_F_845819	n.a.
0000009048143315	0001226831041000	00166203	000100846238	00846238	CA_ASSE_F_846238	n.a.
0000009068498331	0002887271179000	01399479	000200846801	00846801	MI_PESO_F_846801	n.a.
0000009017847490	0000192037674000	00671285	000100847188	00847188	BA_BARI_F_847188	n.a.
0000009017491241	0009165862268000	00390531	000400847268	00847268	CA_CAGL_F_847268	n.a.
0000009016998536	0000239351237000	00717612	000100847886	00847886	MI_MILA_F_847886	n.a.
0000009074258734	0004888820145000	01491702	000200848208	00848208	BI_MONG_F_848208	n.a.
0000009017398548	0000143512819000	00742531	000100849037	00849037	TO_PORN_F_849037	n.a.
0000009017587542	0000186807626000	00609347	000100849204	00849204	MI_PERO_F_849204	n.a.
0000009017002402	0000236310092000	00740352	000100849492	00849492	MB_BOVI_F_849492	n.a.
0000009017314656	0004926852111000	00742570	000100849513	00849513	CR_CREM_F_849513	n.a.
0590009047701494	0000875150434000	00744741	300100849650	00849650	MI_SOLA_F_849650	n.a.
0000009063620822	0003897570659000	01407147	000200850367	00850367	VT_LUBR_F_850367	n.a.
0000009047911415	0001570367654000	00710221	000100851340	00851340	CA_MONA_F_851340	n.a.
0000009017586664	0000188784343000	00287639	000100851639	00851639	VE_NOVE_F_851639	n.a.
0000009017475297	0000188707226000	00278015	000100851841	00851841	TV_SANB_F_851841	n.a.
0000009016847742	0000075270343000	00745086	000100851892	00851892	TE_MART_F_851892	n.a.
0000009017702757	0000127090643000	00713449	000200852030	00852030	MC_RECA_F_852030	n.a.
0000009017836226	0000139155664000	00129031	000100852471	00852471	MI_MILA_F_852471	n.a.
0000009017323402	0000178809160000	00680460	000100853352	00853352	GE_GENO_F_853352	n.a.
0000009017323402	0000178809160000	00680460	000200853352	00853352	GE_GENO_F_853352	n.a.
0000009047892974	0001284066579000	00676128	000100853660	00853660	BS_SABS_F_853660	n.a.
0000009047892293	0002093736586000	00751581	000100854082	00854082	NO_NOVA_F_854082	n.a.
0000009016931833	0003905552914000	00146352	000100855357	00855357	VI_ZANE_F_855357	n.a.
0000009017782248	0001175818089000	00103578	000100855384	00855384	NO_COMI_F_855384	n.a.
0000009017055761	0000214432592000	00744760	000100855705	00855705	VE_VENE_F_855705	n.a.
0000009016922715	0001804908100000	00284990	000100855857	00855857	BT_BISC_F_855857	n.a.
0000009058898178	0000044013344000	00739776	000100856041	00856041	PG_PIET_F_856041	n.a.
0000009018374122	0005381564570000	00752304	000100856953	00856953	MB_SERE_F_856953	n.a.
0000009073790910	0007600707208000	01480024	000300857554	00857554	PU_FANO_F_857554	n.a.
0000009064068797	0002163464872000	01412076	000200857560	00857560	VA_LUIN_F_857560	n.a.
0000009017120010	0001046382565000	00758846	000100857679	00857679	MI_MILA_F_857679	n.a.
0000009017654722	0000178774418000	00760276	000100858130	00858130	MI_MILA_F_858130	n.a.
0000009017654722	0000178774418000	00760276	000300858130	00858130	MI_MILA_F_858130	n.a.
0000009047704910	0001053659938000	53761816	000100858151	00858151	MI_BANG_F_858151	n.a.
0000009026936073	0000390757780000	00761788	000100858245	00858245	CO_ARO6_F_858245	n.a.
0000009026936073	0000390757780000	00761788	000200858245	00858245	CO_ARO6_F_858245	n.a.
0000009047704720	0001577002854000	00751329	000100858266	00858266	LU_CAMA_F_858266	n.a.
0000009016923544	0003223853934000	00719386	000100858462	00858462	BS_SABS_F_858462	n.a.
0000009047702467	0001053693570000	00743804	000100858729	00858729	MB_VEAA_F_858729	n.a.
0000009058892736	0002617305362000	01535099	000200858907	00858907	VA_TAIN_F_858907	n.a.
0000009047167240	0007564650837000	00764056	000100859400	00859400	MB_TRIU_F_859400	n.a.
0000009017922595	0000516371888000	00755633	000100859606	00859606	PG_SPOL_F_859606	n.a.
0000009026765454	0002389787182000	00187054	000100859838	00859838	VI_CAST_F_859836	n.a.
0000009017910526	0000185721389000	00762961	000100859868	00859868	GR_GAVO_F_859868	n.a.
0000009047912805	0005191380024000	00676288	000100859958	00859958	OT_OLBI_F_859958	n.a.
0000009002949129	0000302740131000	00755100	000100860257	00860257	BS_DEBE_F_860257	n.a.
0000009017038102	0000231071881000	00539520	000100860615	00860515	CZ_CARA_F_860515	n.a.
0000009017787228	0000139465114000	00129548	000300860616	00860516	n.a.	n.a.
0000009017281679	0003201024985000	00307607	000100860652	00860652	RM_ROMA_F_860652	n.a.
0000009017794886	0001794530681000	00093267	000100860864	00860864	MI_TREZ_F_860864	n.a.
0000009047682637	0003894812203000	00765731	000100861055	00861055	VT_VITE_F_861055	n.a.
0000009017249567	0004340516284000	00764691	000100861392	00861392	IS_POZZ_F_861392	n.a.
0000009017827155	0008709907616000	01405515	000200861889	00861889	MN_VIAD_F_861889	n.a.
0000009058894916	0000305156663000	00600769	000200861891	00861891	PZ_BANC_F_861891	n.a.
0000009047705475	0001581323607000	00769122	000100861959	00861959	FI_SCAN_F_861959	n.a.
0000009058139183	0001800098691000	00330927	000100862005	00862005	CO_4441_F_862005	n.a.
0000009024847872	0003642955745000	01312473	000200862017	00862017	MI_SANG_F_862017	n.a.
0000009047705474	0001581322561000	00769287	000100862069	00862069	FI_SCAN_F_862069	n.a.
0000009047704229	0001464569695000	00767274	000100862274	00862274	MI_OPER_F_862274	n.a.
0000009017810197	0005123611651000	00604458	000100863108	00863108	VA_BREB_F_863108	n.a.
0000009047705140	0001466276746000	00771695	000100863490	00863490	MB_META_F_863490	n.a.
0000009046694558	0007586018963000	00769598	000100864304	00864304	BS_SANP_F_864304	n.a.
0000009018864558	0004771424138000	00871720	000100864378	00864378	AL_NOVI_F_864378	n.a.
0000009017901874	0000144176046000	00774129	000100865020	00865020	PA_CARI_F_865020	n.a.
0000009047705363	0002114695958000	00778034	000100865409	00865409	PA_PACE_F_865409	n.a.
0000009017241774	0000165658690000	00388258	000100865911	00865911	TR_ORVI_F_865911	n.a.
0000009017751784	0004154247086000	00776513	000100865978	00865978	GE_GOGO_F_865978	n.a.
0000009017751784	0004154247086000	00776513	000100866395	00866395	MI_MILA_F_866395	n.a.
0000009073790910	0007600707208000	01480024	000200866809	00866809	PU_FANO_F_866809	n.a.
0000009027040985	0000509023965000	00770912	000100866827	00866827	NI_RIET_F_866827	n.a.
0000009016765257	0000568551564000	00608931	000100866984	00866984	VI_BOLZ_F_866984	n.a.
0000009017680536	0000164600646000	00780661	000300867441	00867441	VE_NOVE_F_867441	n.a.

ALLEGATO C

SHDG	NDG	Codice rivale	Rapporto	Censitario	Codice Beni Immobili	Codice Beni non Immobili
0000000017394511	0000188762474000	00123404	0001000868181	00868181	BS_FRSU_F_868181	n.a.
0000000047145822	0000597780868000	00788573	0001000868527	00868527	CT_CATA_F_868527	n.a.
0000000029097946	0000763623656000	01392994	0003000868855	00868868	NA_NAPO_F_868868	n.a.
0000000017427439	0000170501950000	00139878	0001000869096	00869096	VR_VERO_F_869096	n.a.
0000000017803010	0000561022036000	00284105	0001000869218	00869218	MI_CANE_F_869218	n.a.
0000000017941009	0009233000767000	03714544	0001000869346	00869346	CA_SEST_F_869346	n.a.
0000000017941009	0009233000767000	03714544	0002000869346	00869346	CA_SEST_F_869346	n.a.
0000000017840726	0009046323968000	00015307	0001000869679	00869679	PG_CITT_F_869679	n.a.
0000000017823110	0000810056902000	00051467	0001000870333	00870333	MI_CIMI_F_870333	n.a.
0000000017792204	0007284019091000	00656002	0002000870664	00870664	NO_TREC_F_870664	n.a.
0000000017945408	0005714538660000	00816007	0001000871272	00871272	MI_MAGE_F_871272	n.a.
0000000017945408	0005714538660000	00816007	0002000871272	00871272	MI_MAGE_F_871272	n.a.
0000000017448826	0000201564074000	00784693	0001000871628	00871628	AN_ANCO_F_871628	n.a.
0000000017529905	0000851191270000	00757665	0001000871669	00871669	RG_RAGU_F_871669	n.a.
0000000017377871	0005314204100000	00764439	0001000871671	00871671	AR_TERR_F_871671	n.a.
0000000078912792	0002818849100000	01523376	0002000871821	00871821	NA_NAPO_F_871821	n.a.
0000000047626672	0000777606868000	00787776	0001000872177	00872177	CT_CATA_F_872177	n.a.
0000000028884152	0000999635518000	00086503	0001000872218	00872218	PG_CITT_F_872218	n.a.
0000000086587186	0000257621425000	01357466	0002000872231	00872231	FR_FROS_F_872231	n.a.
0000000024394780	0000272225123000	00761355	0001000872280	00872280	n.a.	10000078
0000000046955880	0001049195042000	00755554	0001000872449	00872449	UD_GENO_F_872449	n.a.
0000000047702452	0000621865855000	00787777	0001000872746	00872746	PA_PALE_F_872746	n.a.
0000000074177904	0004072808991000	00788877	0001000872868	00872868	MB_VARE_F_872868	n.a.
0000000017691160	0008172273231000	00786580	0001000872958	00872958	RM_ROMA_F_872958	n.a.
0000000016944310	0000078195398000	00363482	0001000873278	00873278	VS_SARD_F_873278	n.a.
0000000073790810	0007600797206000	01460024	0003000873284	00873284	PU_FANO_F_873284	n.a.
0000000017939170	0002230830342000	00787529	0001000873317	00873317	ND_SANP_F_873317	n.a.
0000000047696276	0001288907706000	00788352	0001000873455	00873455	CA_SEST_F_873455	n.a.
0000000017895288	0003103905828000	00791377	0001000873600	00873600	BS_CHIA_F_873600	n.a.
0000000056467123	0002887706588000	01397511	0002000873668	00873668	MI_MILA_F_873668	n.a.
0000000017851936	0009222310160000	00025981	0001000873971	00873971	2	n.a.
0000000017853936	0009223310160000	00025981	0002000873971	00873971	2	n.a.
0000000017641715	0000186262632000	00255845	0001000873977	00873977	BA_ALTA_F_873977	n.a.
0000000017056782	0000209142293000	00790320	0001000874098	00874098	BG_PONT_F_874098	n.a.
0000000017454198	0000198892675000	00772263	0001000874187	00874187	AN_CAST_F_874187	n.a.
0000000025710822	0000394235480000	00787977	0001000874380	00874380	TO_RIVA_F_874380	n.a.
0000000017869233	0000335326296000	00791958	0001000874573	00874573	RN_RICC_F_874573	n.a.
0000000017836269	0002590320072000	00396231	0001000874625	00874625	RE_CASA_F_874625	n.a.
0000000046870416	0002137857169000	00791935	0001000874751	00874751	SO_TALA_F_874751	n.a.
0000000047066456	0001990951973000	01454437	0002000874966	00874966	CA_GUAR_F_874966	n.a.
0000000017447457	0003323862936000	00791748	0001000875067	00875067	PG_FOLI_F_875067	n.a.
0000000047176267	0001585482669000	00792599	0001000875593	00875593	AR_LUCI_F_875593	n.a.
0000000027377500	0000322997136000	00793380	0001000875846	00875846	TE_GIUL_F_875846	n.a.
0000000027377500	0000322997136000	00793380	0001000875790	00875790	TE_ROSE_F_875790	n.a.
0000000017737803	0009463633127000	00892081	0001000875989	00875989	MI_ROZZ_F_875989	n.a.
0000000016347159	0004372607118000	03794674	0001000876096	00876096	NO_TREC_F_876096	n.a.
0000000047693491	0001649103601000	00741794	0001000876441	00876441	PV_VIGE_F_876441	n.a.
0000000017508317	0000158115750000	00703368	0001000876587	00876587	VA_AGRA_F_876587	n.a.
0000000048704852	0007582384708000	03682478	0001000877041	00877041	BI_MOSS_F_877041	n.a.
0000000048869546	0004352277728000	00795450	0001000877112	00877112	PG_PERU_F_877112	n.a.
0000000048869546	0004352277728000	00795450	0002000877112	00877112	PG_PERU_F_877112	n.a.
0000000047644793	0001044698277000	00795680	0001000877358	00877358	MN_MARC_F_877358	n.a.
0000000030104622	0004062078490000	00795909	0001000877872	00877872	CH_CHIE_F_877872	n.a.
0000000048035657	0000632594267000	00808783	0001000878220	00878220	PZ_POTE_F_878220	n.a.
0000000028818198	0001582225760000	00790459	0001000878445	00878446	n.a.	10814105 10814105
0000000017724776	0000900422256000	00022234	0001000878624	00878624	MI_GARB_F_878624	n.a.
0000000048865518	0001066166626000	00789088	0001000878721	00878721	MN_MARC_F_878721	n.a.
0000000016725273	0000564166787000	00801036	0001000878961	00878961	UD_GENO_F_878961	n.a.
0000000047808289	0000672816780000	00613446	0001000878980	00878980	MI_LISC_F_878980	n.a.
0000000047035342	0001061403100000	00800757	0001000879062	00879062	MN_VIAD_F_879062	n.a.
0000000048889500	0001065883660058	00801563	0001000879301	00879301	GE_GENO_F_879301	n.a.
0000000017424656	0000231900271000	00673557	0001000879303	00879303	PV_GRAV_F_879303	n.a.
0000000073660565	0003146505396000	01482227	0002000879363	00879363	MO_FIOR_F_879363	n.a.
0000000017884921	0000183610148000	00647578	0001000879589	00879589	FE_COMA_F_879589	n.a.
0000000047706677	0003642701880000	00385033	0001000880743	00880743	RM_PIAN_F_880743	n.a.
0000000017890789	0000853702127000	00891565	0001000880817	00880817	VR_SONA_F_880817	n.a.
0000000047241918	0001063977008000	00789677	0001000881103	00881103	MI_MILA_F_881103	n.a.
0000000047153971	0001059043996000	00905690	0001000881307	00881307	MI_SEST_F_881307	n.a.
0000000017339428	0000743003231000	00757706	0001000881574	00881574	FC_CESE_F_881574	n.a.
0000000017437161	0000206741554000	00757120	0001000881700	00881700	CH_ORSO_F_881700	n.a.
0000000017432321	0000293110186000	00908754	0001000881725	00881725	LT_APRI_F_881725	n.a.
0000000017333583	0004214222587000	00510752	0002000881730	00881730	LT_APRI_F_881730	n.a.
0000000080116373	0004856819635000	01864852	0002000881935	00881935	GE_GENO_F_881935	n.a.
0000000047160993	0001990423536000	00808506	0001000882055	00882055	MI_MILA_F_882055	n.a.
0000000017997392	0000147998135000	00627017	0001000882074	00882074	SP_LASP_F_882074	n.a.
0000000017510718	0001460852130000	00088699	0001000882207	00882207	MI_RHO_F_882207	n.a.
0000000017510718	0001460852130000	00088699	0002000882207	00882207	MI_RHO_F_882207	n.a.
0000000088847494	0002879016663000	01372274	0003000882956	00882956	RS_LUME_F_882956	n.a.
0000000017358143	0000812452503200	00810466	0001000883237	00883237	LE_ZOLI_F_883237	n.a.
0000000070634009	0004721950303000	01401922	0002000883265	00883265	VR_VERO_F_883265	n.a.
0000000070634009	0004721950303000	01401922	0002000883291	00883291	VI_NARO_F_883291	n.a.
0000000049769261	0002775485045000	00810422	0001000883291	00883291	LE_LECC_F_883291	n.a.
0000000017852260	0009706454179000	00393478	0001000883361	00883361	RM_PORM_F_883361	n.a.
0000000056184128	0002181402498000	00784238	0001000883362	00883362	RM_SOMA_F_883362	n.a.
0000000017850443	0000950363694000	00952574	0001000883389	00883389	ME_MILA_F_883389	n.a.
0000000017850443	0000950363694000	00952574	0002000883389	00883389	ME_MILA_F_883389	n.a.
0000000050113698	0001632026736000	00808356	0001000883690	00883690	LU_ALTO_F_883690	n.a.
0000000017467698	0005575036200000	00255045	0001000883882	00883882	CA_SELA_F_883882	n.a.

ALLEGATO C

NDG	Codice offerta	Rapporto	Codice rete	Codice rete precedente	Codice filiale precedente
000000017529761	000020208807000	00100885988	00883988	CR_CREM_F_885988	n.a.
000000017529761	000020208807000	00100883994	00883994	n.a.	n.a.
000000049700746	000213708447000	00100884034	00884034	TP_MARS_F_884054	n.a.
000000007249279	000700059936000	00200884150	00884150	BO_BARO_F_884150	n.a.
000000017558665	000017474788000	00100884495	00884495	MI_OCRG_F_884495	n.a.
000000048105627	000128018891000	00100884522	00884522	CA_CAGL_F_884522	n.a.
000000017681533	000015474318700	00100884522	00884522	MI_SEST_F_884822	n.a.
000000017618486	000106126030000	00100884883	00884883	RM_ROMA_F_884883	n.a.
000000046663493	000106749074000	00100885230	00885230	SP_SARZ_F_885230	n.a.
000000017558665	000025171559000	00100885758	00885758	BA_MODU_F_885758	n.a.
000000017884921	000018181014600	00100885958	00885958	FE_COMA_F_885958	n.a.
000000005824582	000229072421000	00100886040	00886040	TV_SAVP_F_886040	n.a.
000000047221681	000106853613500	00100886223	00886223	MI_BOVI_F_886223	n.a.
000000006842281	000350713788000	00200886540	00886540	VA_VENE_F_886540	n.a.
000000017559544	000018137876000	00100886074	00886074	BS_AGNO_F_886974	n.a.
000000047704552	000106046849000	00100886799	00886799	MI_SANZ_F_886799	n.a.
000000017889028	000442656918000	00100887123	00887123	AT_ASTI_F_887123	n.a.
000000028221880	000277081481000	00100887167	00887167	LE_SALI_F_887167	n.a.
000000028221880	000277081481000	00100887174	00887174	LE_SALI_F_887174	n.a.
000000070634009	000472196036000	00200887361	00887361	RN_BELL_F_887361	n.a.
000000070634009	000472196036000	00100887366	00887366	CO_CERN_F_887366	n.a.
000000070634009	000472196036000	00200887367	00887367	VR_BOVO_F_887367	n.a.
000000053136585	000412997416000	00100887471	00887471	AN_AGUG_F_887471	n.a.
000000049050949	000108317774000	00100887740	00887740	MI_PREG_F_887740	n.a.
000000047088033	000430766352000	00100887952	00887952	PG_CITT_F_887952	n.a.
000000017877976	000015492482000	00100888455	00888455	RM_FIAN_F_888455	n.a.
000000016715715	000059667150200	00100888286	00888286	BA_BARI_F_888286	n.a.
000000016976576	000025883653800	00100888418	00888418	PV_SANC_F_888418	n.a.
000000066766601	000292445516779000	00200888517	00888517	BS_MAIP_F_888517	n.a.
000000053307393	000160920981000	00100888547	00888547	AR_CAST_F_888547	n.a.
000000017506004	000016805472200	00100888574	00888574	VA_GALL_F_888574	n.a.
000000047172609	000168824377000	00100888723	00888723	FI_FIRE_F_888723	n.a.
000000087228702	000757585514000	00200889010	00889010	MI_MILA_F_889010	n.a.
000000017747187	000739616340000	00100889086	00889086	MI_CARP_F_889086	n.a.
000000047025732	000104839661000	00100889269	00889269	PV_FILI_F_889269	n.a.
000000074938804	000013587746000	00200889490	00889490	MI_NEV_F_889490	n.a.
000000017492070	000417839815000	00100889508	00889508	CB_KEND_F_889508	n.a.
000000053706185	000286559624000	00100889245	00891245	RM_ROMA_F_891245	n.a.
000000053706185	000286559624000	00100891250	00891250	RM_ROMA_F_891250	n.a.
000000017209873	000137120488000	00100891329	00891329	MI_SEGR_F_891329	n.a.
000000061746817	000958282239000	00100891700	00891700	VA_GALL_F_891700	n.a.
000000045931945	000435203221000	00100891971	00891971	TR_TERN_F_891971	n.a.
000000017858841	000951280185000	00100892150	00892150	RM_CAST_F_892150	n.a.
000000063211000	000214627174000	00100892319	00892319	RM_ROMA_F_892319	n.a.
000000017858841	000951280185000	00100892598	00892598	RM_ROMA_F_892598	n.a.
000000063902612	000278787547000	00100893451	00893451	CB_REND_F_893451	n.a.
000000017872344	000620124144000	00100893601	00893601	CT_CATA_F_893601	n.a.
000000047184948	000273717982000	00100893642	00893642	BA_MODU_F_893642	n.a.
000000017710523	000621307243000	00100893672	00893672	LO_LODI_F_893672	n.a.
000000027050372	000161384051000	00100894177	00894177	AR_AREZ_F_894177	n.a.
000000027050372	000161384051000	00200894177	00894177	AR_AREZ_F_894177	n.a.
000000017877976	000015492482000	00100894608	00894608	RM_FIAN_F_894608	n.a.
000000046835490	000319369163000	00100894812	00894812	TR_TERN_F_894812	n.a.
000000054186429	000279537634000	00100895055	00895055	VV_VIBO_F_895055	n.a.
000000054186429	000279537634000	00200895056	00895056	VV_VIBO_F_895056	n.a.
000000017810718	000146052130000	00100895658	00895658	n.a.	10633780
000000017810718	000146052130000	00100895660	00895660	n.a.	n.a.
000000017810718	000146052130000	00100895661	00895661	n.a.	10633788
000000017810718	000146052130000	00100895663	00895663	n.a.	10633789
000000017810718	000146052130000	00100895665	00895665	n.a.	10633794
000000017810718	000146052130000	00100895667	00895667	n.a.	10633790
000000047196783	000104837361000	00100895726	00895726	MI_TURR_F_895726	n.a.
000000017854433	000020583456000	00100895828	00895828	TP_CAST_F_895828	n.a.
000000016217089	000063603622000	00100896022	00896022	UD_TARV_F_896022	n.a.
000000017026409	000245214009100	00100896065	00896065	MI_MAGN_F_896065	n.a.
000000017026409	000245214009100	00200896065	00896065	MI_MAGN_F_896065	n.a.
000000017026409	000245214009100	00300896065	00896065	MI_MAGN_F_896065	n.a.
000000028221880	000277081481000	00100896072	00896072	LE_QUAG_F_896072	n.a.
000000028221880	000277081481000	00100896083	00896083	LE_SALI_F_896083	n.a.
000000018678411	000639121411000	00100896241	00896241	n.a.	10635667
000000017032926	000024227871000	00100896563	00896563	VE_VENE_F_896563	n.a.
000000017772625	000184574900000	00100897032	00897032	FE_FERR_F_897032	n.a.
000000017496890	000501414721700	00100897102	00897102	CA_CAGL_F_897102	n.a.
000000017524467	000020668142000	00100897117	00897117	CA_CAGL_F_897117	n.a.
000000017482037	000319003728400	00100897129	00897129	CA_CAGL_F_897129	n.a.
000000008422067	000155487884000	00100897166	00897166	BS_CONC_F_897166	n.a.
000000007477029	000923535300000	00100897236	00897236	CO_OLGI_F_897236	n.a.
000000016183872	000691474660000	00200897266	00897266	FE_CENT_F_897266	n.a.
000000043921645	000310453117000	00100897268	00897268	FI_FIRE_F_897268	n.a.
000000067290605	000265019250000	00200897401	00897401	BG_BRUS_F_897401	n.a.
000000044640424	000282225043000	00100897590	00897590	MI_BARE_F_897590	n.a.
000000016768217	000602416620000	00100897598	00897598	BA_BITO_F_897598	n.a.
000000017916510	000498626309000	00100897605	00897605	MO_SERR_F_897605	n.a.
000000054418392	000161863227000	00100898017	00898017	MI_MILA_F_898017	n.a.
000000054418392	000161863227000	00100898019	00898019	MI_MILA_F_898019	n.a.
000000053187599	000346542691000	00100898031	00898031	VC_VERC_F_898031	n.a.
000000053187599	000346542691000	00300898031	00898031	VC_VERC_F_898031	n.a.
000000019961481	000023918421000	00400898086	00898086	AV_AVEL_F_898086	n.a.

ALLEGATO C

ENDG	IDG	Codice Servizio	Rapporto	Contratto	Codice Unità Immobiliare	Codice Beneficio Applicabile
00000000017050668	0001135429153000	00248639	000100898295	00898295	BS_SALO_F_898295	n.a.
00000000027563682	0002760998903000	00501152	000100898362	00898362	BT_BARI_F_898362	n.a.
00000000044443328	0003606694247000	01356489	000100898478	00898478	RM_ROMA_F_898478	n.a.
00000000027030816	0000308198908000	01325508	000100898655	00898655	VE_VENE_F_898655	n.a.
00000000027030816	0000308198908000	01325508	000200898655	00898655	VE_VENE_F_898655	n.a.
00000000017890112	0000308198908000	01357946	000100898741	00898741	CE_MARC_F_898741	n.a.
00000000063187609	0000463426891000	01336712	000100898851	00898851	VC_VERC_F_898851	n.a.
00000000024486357	0002729102676000	00627396	000100898947	00898947	BA_BARI_F_898947	n.a.
00000000017540854	0000717201882000	01337062	000100899014	00899014	VR_SOMM_F_899014	n.a.
00000000542367	0000492361387000	01335512	000100899335	00899335	CA_MONS_F_899335	n.a.
00000000017879373	0000327579340000	01288862	000100899433	00899433	NA_FORI_F_899433	n.a.
00000000017879373	0000327579340000	01288862	000200899433	00899433	NA_FORI_F_899433	n.a.
00000000017879373	0000327579340000	01288862	000300899433	00899433	NA_FORI_F_899433	n.a.
00000000017540854	0000717201882000	01337062	000100899805	00899805	n.a.	10857369
00000000693711057	0000475023594000	01323882	000100899822	00899822	TO_PIAN_F_899822	n.a.
00000000187402048	0000855426209000	01168196	000100899920	00899920	MO_MODE_F_899903	n.a.
00000000017643273	0000252302267000	01334722	000100899721	00899721	MI_VIMO_F_899721	n.a.
00000000048320080	0000897608209000	01334624	000100899845	00899845	BO_MOLI_F_899645	n.a.
00000000017030734	0000760033901000	01262880	000100899802	00899802	GE_GENO_F_899802	n.a.
00000000017610715	0001460852130000	00008699	000100900247	00900247	n.a.	10838020
00000000015845279	0005121918000000	01355849	000100900297	00900297	CA_SEST_F_900297	n.a.
00000000028789718	0000398544210000	01342203	000100900570	00900570	SS_CAST_F_900570	n.a.
00000000017831940	0002251729015000	00396242	000100900608	00900608	MI_BARE_F_900608	n.a.
00000000048975991	0000650277762000	00962934	000100900652	00900652	GE_GENO_F_900652	n.a.
00000000064162221	0000456602041000	01334741	000100900893	00900893	SV_FINA_F_900893	n.a.
00000000752102584	0000186054644000	01525286	000200900741	00900741	FR_FERE_F_900741	n.a.
00000000317916577	0007530228084000	00399371	000100900761	00900761	PV_ROSA_F_900761	n.a.
00000000024897602	0000286814420000	01273969	000100900798	00900798	GE_GENO_F_900798	n.a.
00000000017430542	0002541410104000	00340671	000100901026	00901026	LT_SABA_F_901026	n.a.
00000000016874410	0007651314078000	01316502	000100901526	00901526	TO_VINO_F_901526	n.a.
00000000048482342	0006825793101000	01326644	000100902093	00902093	BO_BOLO_F_902093	n.a.
00000000054620901	0000307618988000	01344251	000500902232	00902232	VA_VARE_F_902232	n.a.
00000000017492905	0002254605251000	01328710	000100902871	00902871	SP_ARCO_F_902871	n.a.
00000000029026491	0000299716751000	01697529	000200902861	00902861	FI_CAMP_F_902861	n.a.
00000000017942092	0000209117650000	01291533	000100902948	00902948	RA_RAVE_F_902948	n.a.
00000000017942092	0000209117650000	01291533	000100902973	00902973	RA_RAVE_F_902973	n.a.
00000000017942092	0000209117650000	01291533	000100902979	00902979	RA_RAVE_F_902979	n.a.
00000000917241641	0000784542969000	00512745	000100903261	00903261	PC_PIAN_F_903261	n.a.
00000000080228546	0007892020039000	01668642	000200903354	00903354	SA_POST_F_903354	n.a.
00000000054966925	0007585767491000	00834209	000100903385	00903385	MI_OSSO_F_903385	n.a.
00000000054934236	0000509186136000	01346548	000100903434	00903434	MI_BARE_F_903434	n.a.
00000000017044562	0000253666619000	01342427	000100903990	00903990	VE_SPIN_F_903990	n.a.
00000000017044562	0000253666619000	01342427	000200903990	00903990	VE_SPIN_F_903990	n.a.
00000000017288845	0000161458211000	00901135	000100904219	00904219	SI_SINA_F_904219	n.a.
00000000048381712	0004708377774000	01367985	000100904389	00904389	SI_PIEV_F_904389	n.a.
00000000056101691	0002802971109000	01350252	000100904486	00904486	RN_RIMI_F_904486	n.a.
00000000047206322	0001034609770000	00578762	000100904528	00904528	MB_SOVI_F_904528	n.a.
00000000047206322	0001034609770000	00578762	000200904528	00904528	MB_SOVI_F_904528	n.a.
00000000046855980	0001048195042200	00785514	000100904867	00904867	GE_Gero_F_904867	n.a.
00000000055193450	0001077974239000	01351285	000100904904	00904904	FI_SESI_F_904904	n.a.
00000000017951031	0003481002436000	01239694	000100904954	00904954	PD_VEGO_F_904954	n.a.
00000000064966989	0001567999833000	01348080	000100904997	00904997	TE_SILV_F_904997	n.a.
00000000017865947	0000170867620000	00190591	000100904998	00904998	VR_OPPE_F_904998	n.a.
00000000017865947	0000170867620000	00190591	000200904998	00904998	VR_OPPE_F_904998	n.a.
00000000017410941	0000119490942000	00812874	000100905273	00905273	PV_VOGH_F_905273	n.a.
00000000017609219	0008620754262000	01352536	000100905394	00905394	n.a.	10845523
00000000072237774	0001900876488000	01452799	000200905661	00905661	GE_GENO_F_905661	n.a.
00000000054469176	0000608053873000	01352412	000100905672	00905672	MI_BARE_F_905672	n.a.
00000000017753425	0008291586936000	00702246	000100906332	00906332	MB_CORN_F_906332	n.a.
00000000048599633	0001539773879000	00316783	000100906389	00906389	BA_BARI_F_906389	n.a.
00000000054497460	0004838555947000	01339604	000100906511	00906511	UD_UDIN_F_90651	n.a.
00000000917611991	0001353821880000	01357403	000100906859	00906859	CO_ANZA_F_906859	n.a.
00000000047705393	0002114959066000	00776034	000100907041	00907041	PA_PALE_F_907041	n.a.
00000000016560763	0002263328226000	01341886	000100907126	00907126	TO_TORI_F_907126	n.a.
00000000016165747	0007465092239000	01352602	000100907158	00907158	GE_AREN_F_907158	n.a.
00000000053253317	0002729248588000	01357466	000100907372	00907372	BN_SANS_F_907372	n.a.
00000000055613298	0001878972325000	01368084	000100907654	00907654	MI_CASO_F_907654	n.a.
00000000010330047	0000209892239000	01310906	000100907715	00907715	SS_SASS_F_907715	n.a.
00000000016371767	0000226538951000	01217603	000100907903	00907903	n.a.	10845494
00000000024783027	0000274787360000	01313013	000100908084	00908084	MB_CESA_F_908084	n.a.
00000000016520960	0000256783147000	01352660	000100908097	00908097	TO_SANM_F_908097	n.a.
00000000027613661	0000335029929000	00738154	000200908285	00908285	RA_CONS_F_908285	n.a.
00000000055597195	0001082456069000	01339245	000100908589	00908589	MN_MONZ_F_908589	n.a.
00000000049297730	0006413596569000	01364798	000100908634	00908634	MI_VIGN_F_908634	n.a.
00000000018365813	0008945564682000	01334831	000100908778	00908778	BO_CAST_F_908778	n.a.
00000000016568428	0008780803071000	01342213	000100908894	00908894	NA_NAPO_F_908894	n.a.
00000000017934916	0000202377552000	01307059	000100909176	00909176	FR_FROS_F_909176	n.a.
00000000027030816	0000308198908000	01325508	000100909237	00909237	PI_PINE_F_909237	n.a.
00000000518193452	0007539050517000	01350779	000100909782	00909782	CH_FRAN_F_909782	n.a.
00000000017712038	0005071307259000	00407677	000100910005	00910005	MI_MIRA_F_910005	n.a.
00000000017382228	0000401245984000	01363134	000100910402	00910402	VA_CARO_F_910402	n.a.
00000000047914572	0001053025833000	00771509	000100910509	00910509	AL_CAST_F_910509	n.a.
00000000047914572	0001053025833000	00771509	000200910509	00910509	AL_CAST_F_910509	n.a.
00000000073652498	0008057582368000	01483794	000200910660	00910660	LC_OLGI_F_910660	n.a.
00000000047936679	0000467819761000	01358945	000100910815	00910815	CA_CAGL_F_910815	n.a.
00000000047936679	0000467819761000	01358945	000200910815	00910815	CA_CAGL_F_910815	n.a.
00000000016935029	0000509845885000	01363235	000100910885	00910885	NU_NUOR_F_910885	n.a.
00000000028504546	0000450888330000	01359079	000100910993	00910993	PA_PALE_F_910993	n.a.

ALLEGATO C

[illegible]	[illegible]	[illegible]	[illegible]	[illegible]	[illegible]	[illegible]
000000002680464O	00004306090030000	01333078	900200910993	00910993	PA_PALE_F_910993	n.a.
000000001784666O	00043441610100000	00563632	900100911282	00911282	MI_TRUC_F_911282	n.a.
000000007496348S	00003548917450000	C1357107	900200911382	00911382	MB_NOVA_F_911382	n.a.
000000001731080S	00001630962840000	01153853	900100911397	00911397	AP_SANB_F_911397	n.a.
300000001681134Z	00039276365O0000	01337141	900100911490	00911490	BT_TRIN_F_911490	n.a.
000000005405358B	00060139978080000	01348895	900100911505	00911505	MI_VAPR_F_911505	n.a.
000000005432772B	00027860473280000	01364055	900100911685	00911685	NA_TORR_F_911685	n.a.
000000008372605Z	00010259960830000	01367025	900100911812	00911812	BG_ALME_F_911812	n.a.
000000001881549O	00005319726940000	01307884	900100912282	00912282	BS_PAVA_F_912282	n.a.
000000006501576O	00036491668240000	01317161	900100912461	00912461	TO_MONC_F_912461	n.a.
000000006483655I	00021675582690000	01364857	900200912714	00912714	LO_LODI_F_912714	n.a.
000000001674400I	00027513511940000	01362464	900100912716	00912716	PD_SANT_F_912716	n.a.
000000001785427B	00050414370750000	0003491B	900100912729	00912729	PV_VIGE_F_912729_1	n.a.
000000001793062I	00001842214480000	01333444	900200912729	00912729	PV_VIGE_F_912729	n.a.
000000000492115S	00028092795460000	01357125	900100913092	00913092	MO_CARP_F_913092	n.a.
000000007376563S	00002384080930000	01364457	900100913184	00913184	NA_NAPO_F_913184	n.a.
000000006261124	00055459085700000	03799775	900200913184	00913184	NA_NAPO_F_913184	n.a.
900000001704716A	00050645395O000	01358735	900100913667	00913667	CH_VAST_F_913667	n.a.
000000001578300I	00000478780740O0	00605640	900100913845	00913845	CA_CAGL_F_913845	n.a.
000000001578328I	00000478780740O0	00605640	900200913845	00913845	CA_CAGL_F_913845	n.a.
000000004770861B	00021005360611000	01335759	900100914093	00914093	NA_NAPO_F_914093	n.a.
000000001786205O	00028418472010000	00383744	900100914454	00914454	BS_LONA_F_914454	n.a.
000000001785016I	00028410312850000	01342075	900100914486	00914486	PC_VILL_F_914486	n.a.
000000002441258O	00012787901760000	01273046	900100914492	00914492	n.a.	10553932
000000009585870O0	00026185552926000	01372486	900100914529	00914529	PG_PERU_F_914529	n.a.
000000005492874A	00028014617470O0	01357698	900100914644	00914644	CB_RIPA_F_914644	n.a.
000000001748408S	00030309555811000	01262196	900100914805	00914805	NA_NAPO_F_914805	n.a.
000000027080817	00003119428025500	01314188	900100915045	00915045	RM_ROMA_F_915045	n.a.
300000001786743G	00002101915220O0	01373232	900100915108	00915108	GA_CONV_F_915108	n.a.
300000001613520B	00048537067850000	00194672	900100915410	00915410	DO_URBI_F_915410	n.a.
000000001756026O	00001770711580000	00615290	900100915446	00915446	VA_CARD_F_915446	n.a.
000000001761284O	00001770711580000	00615290	900200915446	00915446	VA_CARD_F_915446	n.a.
000000006543437U2	00002788986820000	01370469	900100915471	00915471	RM_BRAC_F_915471	n.a.
000000006543437U2	00002788986820000	01370469	900200915471	00915471	RM_BRAC_F_915471	n.a.
000000001765810G	00052434291680000	0056411-5	900100916057	00916057	BA_NOIC_F_916057	n.a.
000000007053128Z	00041649109320000	61474394	900200916384	00916384	AN_OSIM_F_916384	n.a.
000000001787785T	00000624016184000	00112607	900300916406	00916406	BG_URGN_F_916406	n.a.
000000001787785T	00000624016184000	00112607	900400916406	00916406	BG_URGN_F_916406	n.a.
000000001747875S	00001078698084000	00657688	900100916232	00916232	VA_GALL_F_916232	n.a.
000000001291545S	00035342276380000	01378602	900100916588	00916588	PV_VOGH_F_916588	n.a.
000000004770587A	00062518567300000	00767280	900100916654	00916654	NA_NAPO_F_916654	n.a.
900000001648552S	00092446256660000	01376947	900100916781	00916781	TO_BOLL_F_916781	n.a.
000000008924943A	00035553333216000	03778139	900200919009	00919009	MI_VILL_F_919009	n.a.
000000004769455S	00009791845020000	00556409	900100919346	00919346	MB_LAZZ_F_919346	n.a.
000000001768804S	00067143091900000	00769007	900100920026	00920026	MB_GIUS_F_920026	n.a.
000000001859990O1	00086545240640000	00029305	900100920114	00920114	n.a.	n.a.
000000001785139I	00079317070730000	00656827	900100920152	00920152	TV_CODO_F_920152	n.a.
000000001779787S	00000258233010000	00023873	900100920155	00920436	BO_CAST_F_920436	n.a.
000000001704746O	00001820378740000	00671299	900100921159	00921159	n.a.	10561906
000000001743519O	00002171280322000	00678946	900100921172	00921172	CE_OLBI_F_921172	n.a.
000000001710643I	00033215964000000	01348339	900100921304	00921304	AN_ANCO_F_921304	n.a.
000000005454779P	00005015721O100O0	01355631	900100921465	00921465	MI_BUST_F_921465	n.a.
000000004960572I	00078697 91358000	00610280	900100922823	00922823	CH_CASO_F_922823	n.a.
000000007049449I	00975699988520000	01366945	900100922736	00922736	CH_VAST_F_922736	n.a.
000000001836918S	00056040854580000	C1366260	900100922857	00922857	MI_MILA_F_922857	n.a.
000000006729080S	00029461912950000	01382213	900100923003	00923003	BG_BRUS_F_923003	n.a.
000000004766411Z	00043365566620000	00794545	900100923021	00923021	n.a.	10564160
000000004770628O	00027656993403000	00783795	900100924222	00924222	FR_ANAG_F_924222	n.a.
000000004770628O	00027656993403000	00783795	900200924222	00924222	FR_ANAG_F_924222	n.a.
000000001737362A	00001726385179000	00660109	900100924508	00924508	FR_ANAG_F_924508	n.a.
000000008852933I	00051295782020000	01361609	900100924971	00924971	PU_PESA_F_924971	n.a.
000000007616075A	00047825468940000	01522856	900200925047	00925047	PD_RIVA_F_925047	n.a.
000000002704098J	00003080029468000	00770912	900100925055	00925055	n.a.	39909359707 10565361
000000001663134O	00000927706780000	01364991	900100925151	00925151	TO_MONC_F_925151	n.a.
000000001787107I	00001451264480000	01393027	900100925457	00925457	PD_ABAN_F_925457	n.a.
000000007047465E	00030178521750O0	C1397053	900100925499	00925499	RM_ROMA_F_925499	n.a.
000000006501709O	00028687244480000	01426896	900300925708	00925708	LU_CAPA_F_925708	n.a.
000000006501709O	00028687244480000	01426896	900400925708	00925708	LU_CAPA_F_925708	n.a.
000000005290070E	00029018283940000	01396515	900100925776	00925776	FI_FIRE_F_925776	n.a.
000000006925902E	00047706980250000	01396824	900100925826	00925826	GR_FOIL_F_925826	n.a.
000000004987396S	00004431892250000	01398120	900100926046	00926046	BS_SALO_F_926046	n.a.
000000001785869I	00013342215350O0	00249899	900100926049	00926049	BS_SALO_F_926049	n.a.
000000007021241I	00084317015010000	01397064	900100926159	00926159	CE_VILL_F_926159	n.a.
000000008857100I	00078927884940000	01395333	900100926251	00926251	PV_VOGH_F_926251	n.a.
000000005554042I	00010790980250000	01363233	900100926346	00926346	PI_PONT_F_926346	n.a.
000000001761721O	00001990787520000	01366905	900100926952	00926952	CE_CASE_F_926952	n.a.
000000005326888I	00010730758860000	01396875	900100927019	00927019	MI_MILA_F_927019	n.a.
000000001707524I	00004837403270000	00973806	900100927191	00927191	BR_SIRA_F_927191	n.a.
000000006951227Z	00064289349740000	01396851	900100927524	00927524	NA_NAPO_F_927524	n.a.
000000001779492Z	00056860852340000	00232542	900100927526	00927526	LT_FORM_F_927526	n.a.
000000001779492Z	00056860852340000	00232542	900400927527	00927527	LT_FORM_F_927527	n.a.
000000006957348S	00071090917470O0	01400758	900100927591	00927591	RM_ROMA_F_927591	n.a.
000000001747858S	00001821243880000	01458417	900200927616	00927616	BG_RANI_F_927616	n.a.
000000001690377J	00053299168810000	01372587	900100927766	00927766	BA_BARI_F_927766	n.a.
000000001738537O	00085942040400000	01396504	900100927866	00927866	MB_MONT_F_927866	n.a.
000000006825773S	00064211341540O0	01399405	900100928195	00928195	NA_ARZA_F_928195	n.a.
000000006841050I	00020177e7676000	01397052	900100928578	00928578	AR_TERR_F_928578	n.a.
000000006841050I	00029177676780O0	01397052	900200928578	00928578	AR_TERR_F_928578	n.a.

ALLEGATO C

SNDG	NDG	Codice cliente	Rapporto	Conto pbo	Conto Bres rimessa	Codice Bres sub Bres (BAT)
0000000017923239	0007305847249000	00987352	0001000828891	00928891	MI_ABBI_F_928891	n.a.
0000000017870111	0006001169947000	00386751	0001000829123	00929123	MO_PIOR_F_929128	n.a.
0000000069877377	0006478684399000	01402987	0001000822204	00922204	BA_MODU_F_929204	n.a.
0000000069367995	0002905436278000	01404429	0002000823561	00923561	TO_ALPI_F_929361	n.a.
0000000018568525	0003020135719000	01402082	0001000828394	00928394	TA_PALA_F_929394	n.a.
0000000029949129	0003002740131000	00755110	0001000828589	00928589	AL_AROU_F_928589	n.a.
0000000976186754	0004762518840200	01522656	0002000829841	00929841	PD_PADO_F_929841	n.a.
0000000917460400	0007040127230000	00327187	0001000829907	00929907	MI_GESS_F_929907	n.a.
0000000027069709	0000311243795200	01401578	0001000930149	00930149	CO_FALO_F_930149	n.a.
0000000017878952	0000040978153000	01303980	0002000930210	00930210	TR_TERN_F_930210	n.a.
0000000028747503	0000396262780000	01404470	0001000930307	00930307	TO_BORG_F_930307	n.a.
0000000028994801	0000305106557000	01405534	0001000930558	00930558	PV_VOGH_F_930558	n.a.
0000000017494868	0000168001168000	00946770	0001000931286	00931286	n.a.	39909582724
0000000017853698	0000222310160000	00025681	0001000931288	00931288	SS_SASS_F_931288	n.a.
0000000017853698	0000222310160000	00025681	0002000931288	00931288	SS_SASS_F_931288	n.a.
0000000017494868	0000168001168000	00946770	0001000931289	00931289	n.a.	39909582725
0000000017494868	0000168001168000	00946770	0001000931290	00931290	n.a.	39909582726
0000000017853698	0000222310160000	00025681	0001000931291	00931291	SS_SASS_F_931291	n.a.
0000000016934757	0001005764603000	00573987	0001000931310	00931310	AO_LAOU_F_931310	n.a.
0000000006809087	0002863782630000	00841405	0001000931511	00931511	MI_RHO_F_931511	n.a.
0000000017009681	0000420790936000	00526271	0001000931544	00931544	BO_CAST_F_931544	n.a.
0000000076474056	0009017852175000	01397083	0001000932392	00932392	RM_ROMA_F_932392	n.a.
0000000048592804	0004131289311000	00636663	0001000932430	00932430	TE_SANT_F_932430	n.a.
0000000016509001	0000054524054000	00023506	0001000932625	00932625	n.a.	n.a.
0000000017494945	0007941147215000	01359131	0001000932704	00932704	CA_SEST_F_932704	n.a.
0000000017876254	0003448078398000	01252316	0001000932973	00932973	PD_PADV_F_932973	n.a.
0000000068600186	0000232082166000	01341623	0001000933029	00933029	RA_FAEN_F_933029	n.a.
0000000016861090	0004055858784000	01500552	0001000933112	00933112	TE_PINE_F_933112	n.a.
0000000064469152	0000498911820500	01412793	0001000934007	00934007	PV_VELL_F_934007	n.a.
0000000017491475	0000140421443000	00739662	0001000934534	00934534	TN_ROVE_F_934534	n.a.
0000000017885859	0000687281675000	00513446	0001000934680	00934680	n.a.	n.a.
0000000017863891	0001002252063000	00116859	0001000934942	00934942	n.a.	39909587236 39909609624 39909708607
0000000098535166	0002923313270000	00790892	0001000935021	00935021	MI_SANG_F_935021	n.a.
0000000064298379	0005527157633000	01414584	0001000935818	00935818	UD_UGIN_F_935818	n.a.
0000000017827657	0000282015184000	00112607	0002000935920	00935920	n.a.	39909568405
0000000064123380	0000468079248000	01410911	0001000936225	00936225	TO_NICH_F_936225	n.a.
0000000017807195	0000313214919000	01026629	0001000936299	00936299	PZ_TITO_F_936299	n.a.
0000000070342273	0002941873869000	01412786	0001000936301	00936301	GR_NOTO_F_936301	n.a.
0000000070342273	0002941873869000	01412786	0001000936302	00936302	SR_PACH_F_936302	n.a.
0000000070342273	0002941873869000	01412786	0001000936303	00936303	SR_PACH_F_936303	n.a.
0000000070342273	0002941873869000	01412786	0001000936304	00936304	SR_NOTO_F_936304	n.a.
0000000070342273	0002941873869000	01412786	0001000936305	00936305	SR_PACH_F_936305	n.a.
0000000018147810	0002750376493000	00872154	0001000936346	00936346	PE_CEPA_F_936346	n.a.
0000000047699823	0003465226559000	00760238	0001000936377	00936377	n.a.	n.a.
0000000017851978	0007851420184000	00029908	0001000936465	00936465	5	n.a.
0000000017990999	0005338884408000	01371849	0001000936504	00936504	UD_UGIN_F_936504	n.a.
0000000017249522	0005620418294000	01422234	0001000936990	00936990	VA_CARO_F_936990	n.a.
0000000017718789	0008881918307000	00374803	0001000937365	00937365	ME_PARA_F_937365	n.a.
0000000089023174	0005630160880000	01430617	0001000937438	00937438	TS_TRIE_F_937438	n.a.
0000000017148859	0000232586109000	00617109	0002000937487	00937487	ME_ROME_F_937487	n.a.
0000000017148859	0000232586109000	00617109	0002000937542	00937542	ME_TORR_F_937542	n.a.
0000000027471446	0000315290811000	01407662	0001000937585	00937585	FC_FORL_F_937585	n.a.
0000000053859624	0005389033307000	01430926	0001000937591	00937591	VE_SANT_F_937591	n.a.
0000000047217008	0002587612829000	01370230	0001000937642	00937642	TO_TORI_F_937642	n.a.
0000000017907400	0004764807613000	01448159	0001000937802	00937802	NA_NOLA_F_937802	n.a.
0000000089438690	0003947931846000	01429572	0001000938215	00938215	VA_VARE_F_938215	n.a.
0000000056161081	0000877864783000	00744064	0001000938398	00938398	MI_SEST_F_938398	n.a.
0000000028653650	0002756798884000	00799965	0001000938760	00938760	VI_BRES_F_938760	n.a.
0000000048590604	0004131295911000	00636665	0001000939163	00939163	n.a.	n.a.
0000000017832776	0003264435319000	00225134	0001000939623	00939623	VE_VENE_F_939623	n.a.
0000000058458285	0004125662787000	00794549	0001000940279	00940279	CH_SANG_F_940279	n.a.
0000000047706383	0002114956506000	00778054	0001000940609	00940609	PA_PALE_F_940609	n.a.
0000000017574071	0000845730078000	01455305	0001000941631	00941631	BA_MODU_F_941631	n.a.
0000000016753796	0002724087796000	00767821	0001000941723	00941723	TA_TARA_F_941723	n.a.
0000000017543273	0002562620267000	01354722	0001000942006	00942006	4	n.a.
0000000048593201	0001068707673000	01456526	0001000942053	00942053	MI_COLO_F_942053	n.a.
0000000017324904	0000862231677000	00764159	0001000942165	00942165	BR_BRIN_F_942165	n.a.
0000000017877372	0002602350156000	00250887	0001000942172	00942172	MI_CASA_F_942172	n.a.
0000000017857217	0007225439902000	01321934	0001000942267	00942267	BA_MODU_F_942267	n.a.
0000000017827887	0000144178567000	01452495	0001000942893	00942893	PA_PALE_F_942893	n.a.
0000000047624836	0000853570217000	00700592	0001000943347	00943347	VB_VILL_F_943347	n.a.
0000000073464462	0005462874389000	01459073	0001000943586	00943586	TV_ISTR_F_943586	n.a.
0000000073464462	0005462874389000	01459073	0002000943586	00943586	TV_ISTR_F_943585	n.a.
0000000018717122	0002843796878000	00240588	0001000944069	00944069	RG_REGG_F_944069	n.a.
0000000017851810	0007814408007000	00678789	0001000944104	00944104	MI_MILA_F_944104	n.a.
0000000047005722	0001045388881000	00784830	0001000944230	00944230	n.a.	n.a.
0000000070362223	0000894601809000	01416760	0001000944244	00944244	MO_MODE_F_944244	n.a.
0000000068846061	0002978923977000	01411700	0001000944271	00944271	NA_NARO_F_944271	n.a.
0000000079951324	0000010569142000	00866610	0001000944380	00944380	AR_AREZ_F_944380	n.a.
0000000070362223	0000894601809000	01416760	0001000944388	00944388	MO_MODE_F_944388	n.a.
0000000029957232	0000378645305000	01351748	0001000944735	00944735	VI_VICE_F_944735	n.a.
0000000029957232	0000378645305000	01351748	0001000944755	00944755	n.a.	39909609633 39909609632
0000000017785126	0002115727018000	00011190	0001000945251	00945251	VA_BREZ_F_945251	n.a.
0000000068305872	0002882486934000	01446604	0001000945370	00945370	BG_PRES_F_945370	n.a.
0000000035679697	0007201634924000	01461747	0001000945560	00945560	FI_REGG_F_945560	n.a.
0000000017888691	0007002252063000	00116859	0001000945752	00945752	n.a.	39909610068
0000000017888691	0007002252063000	00116859	0001000945756	00945756	n.a.	39909610078
0000000016654943	0005907671506000	01461458	0001000945779	00945779	BO_COIA_F_945779	n.a.

ALLEGATO C

SNOG	IDO	Codice civico	Riferimento	Contratto	Codice fiscale immobiliare	Codici identificativi catastali
00000000016664843	00080767716080000	01451488	00020045779	00945779	BO_LOIA_F_945779	n.a.
00000000017881250	00031728736340000	00706680	00010045836	00945836	SP_Sacc_F_945836	n.a.
00000000070245220	00030287649840000	01464877	00010046462	00946462	MI_MELZ_F_946462	n.a.
00000000018656827	00080887471310000	01461591	00010046571	00946571	AV_MONT_F_946571	n.a.
00000000016666167	00030268941760000	00816387	00010047019	00947019	NA_VOLL_F_947019	n.a.
00000000047985492	00070711946680000	00520759	00010047111	00947111	RC_GIOI_F_947111	n.a.
00000000017402041	00047922131570000	01463680	00010047292	00947292	LU_CAMA_F_947292	n.a.
00000000016686016	00027048080180000	00111275	00010047369	00947369	n.a.	39909613042
00000000027002879	00030051542280000	01459332	00010047417	00947417	VA_CARO_F_947417	n.a.
00000000070342273	00029167383680000	01412788	00010047703	00947703	SR_AGRO_F_947703	n.a.
00000000070342273	00029167383680000	01412788	00010047704	00947704	SR_PACH_F_947704	n.a.
00000000070342273	00029167383680000	01412788	00010047705	00947705	SR_PACH_F_947705	n.a.
00000000072559488	00076005179580000	01467351	00010047902	00947902	RM_ROMA_F_947902	n.a.
00000000017879876	00001540249520000	00680597	00020048597	00948597	PR_PARM_F_948597	n.a.
00000000072681804	00058480080185000	01462958	00010048012	00948012	PD_PADO_F_948012	n.a.
00000000016810991	00034190586280000	00618988	00010049358	00949358	SA_NOCE_F_949358	n.a.
00000000072995077	00033939886710001	01466566	00010048305	00948305	VE_VIGO_F_948305	n.a.
00000000072995077	00033939886710001	01466566	00020048305	00948305	VE_VIGO_F_948305	n.a.
00000000072995077	00033939886710001	01466566	00010048305	00948305	VE_VIGO_F_948305	n.a.
00000000070101807	00015940394260000	01449031	00010048708	00948708	VD_VERC_F_948708	n.a.
00000000016826360	00040043471830000	01466220	00010048911	00948911	LC_LECC_F_948911	n.a.
00000000016659007	00043258343100000	01467183	00010049388	00949388	CE_SANR_F_949388	n.a.
00000000017828868	00077213003330000	01468274	00010049516	00949516	BO_BOLO_F_949516	n.a.
00000000047878082	00009461878450000	00128704	00010049790	00949790	LO_CODO_F_949790	n.a.
00000000073539831	00030610834010000	01472017	00010049945	00949945	NO_MARA_F_949945	n.a.
00000000073588547	00044332131810000	01471042	00010049459	00949459	PE_PARI_F_949459	n.a.
00000000036374122	00855415545700000	00753304	00010951512	00951512	n.a.	39909618571
00000000017933431	00018553539890000	01474040	00010951894	00951894	MI_GERO_F_951894	n.a.
00000000026786511	00028552221680000	00671872	00010952007	00952007	CB_VINC_F_952007	n.a.
00000000018494119	00054732169880000	01473412	00010952478	00952478	VE_RES_F_952478	n.a.
00000000028840012	00000557617570000	00359094	00010952552	00952552	OG_SANF_F_952553	n.a.
00000000017851381	00079317070730000	00655827	00010953535	00953535	TV_CODO_F_953535	n.a.
00000000017903172	00083501990720000	00687189	00010953706	00953706	TO_SETT_F_953706	n.a.
00000000017903172	00083501990720000	00687189	00020953706	00953706	TO_SETT_F_953706	n.a.
00000000050113468	00018020267840000	00808368	00010953772	00953772	n.a.	39909619582
00000000020937108	00000000806252000	01512845	00010953795	00953795	PV_VIGE_F_953795	n.a.
00000000020937108	00000000806252000	01512845	00020953795	00953795	PV_VIGE_F_953795	n.a.
00000000053546570	00018109467620000	01475564	00010954076	00954076	BG_BERG_F_954076	n.a.
00000000024822946	00009975901160000	00802248	00010954515	00954515	CN_BENE_F_954515	n.a.
00000000024822946	00009975901160000	00802248	00020954515	00954515	CN_BENE_F_954515	n.a.
00000000017937503	00042252760500000	00735458	00010955015	00955015	TO_CAMB_F_955015	n.a.
00000000068200992	00028820219560000	01469182	00010955036	00955036	n.a.	39909620938
00000000017291702	00001680622790000	00282654	00010955059	00955059	TS_TRIE_F_955059	n.a.
00000000066857221	00043338165301000	01482158	00010955400	00955400	CH_SANG_F_955400	n.a.
00000000066857221	00043338165301000	01482158	00020955400	00955409	CH_SANG_F_955400	n.a.
00000000066857327	00043338165301000	01482158	00020955409	00955409	CH_SANG_F_955409	n.a.
00000000064283586	00029877371870000	01356117	00010955551	00955551	TO_TORI_F_955551	n.a.
00000000048886035	00027705540080000	01483691	00010955597	00955597	BA_NOLA_F_955597	n.a.
00000000017055561	00080888871571000	01253914	00010956127	00956127	n.a.	39909622378
00000000017751808	00058124085850000	00386182	00010956420	00956420	MI_CUSA_F_956420	n.a.
00000000047910513	00029500121120000	00480219	00010956781	00956781	AL_CVAD_F_956781	n.a.
00000000074127956	00054234505870000	01487175	00010956989	00956989	NA_NAPO_F_956989	n.a.
00000000089512272	00054289243740000	01399831	00010957189	00957189	SN_MORC_F_957189	n.a.
00000000017870486	00029308937014000	01371161	00010958298	00958298	MI_LEGN_F_958298	n.a.
00000000017501813	00029596493530000	01394196	00010958647	00958647	CE_CASE_F_958542	n.a.
00000000017834019	00038053220280000	01490961	00010959214	00959214	BO_ARGE_F_959214	n.a.
00000000017842535	00015121120810000	00149135	00010959252	00959252	TO_RIVO_F_959252	n.a.
00000000017456090	00001800864360000	01466586	00010959300	00959300	BS_CAST_F_959300	n.a.
00000000017456090	00001800864360000	01466586	00020959300	00959300	BS_CAST_F_959300	n.a.
00000000027019962	00003070227800000	01430596	00010959776	00959776	BS_NAVE_F_959776	n.a.
00000000027093436	00003054656092000	03281567	00010959909	00959909	AO_POGG_F_959909	n.a.
00000000058867596	00073464438040000	01490041	00010959970	00959970	LU_BORG_F_959970	n.a.
00000000017899117	00001673066500001	01466473	00010959997	00959997	GO_CORM_F_959997	n.a.
00000000017805484	00018596041055000	00228305	00010960060	00960060	BZ_LAIV_F_960060	n.a.
00000000073693248	00038855455630000	01900229	00010960095	00960095	RM_FIAN_F_960095	n.a.
00000000024907733	00032886875256000	01468586	00010960313	00960313	NU_NUOR_F_960313	n.a.
00000000078199185	00000911387320000	01459858	00010960409	00960409	TO_RIVA_F_960409	n.a.
00000000065028042	00082919951280000	01382107	00010960883	00960883	CE_CURT_F_960883	n.a.
00000000065028042	00082919951280000	01382107	00020960883	00960883	CE_CURT_F_960883	n.a.
00000000000996174	00038672509310000	03789915	00020961307	00961307	VE_VENE_F_961307	n.a.
00000000074197514	00036211065160000	01477681	00010961445	00961445	NA_NAPO_F_961445	n.a.
00000000066677321	00064281357760000	01486139	00010961668	00961668	CE_CELL_F_961668	n.a.
00000000068599277	00028942324610000	01478500	00010962917	00962917	CP_SANG_F_962917	n.a.
00000000074526099	00031107615310000	01506578	00010962921	00962921	PI_PONS_F_962921	n.a.
00000000017033232	00081870868210000	01490289	00010963054	00963054	TO_SANM_F_963054	n.a.
00000000067357430	00028542985560000	01613001	00010963913	00963913	ME_BARC_F_963913	n.a.
00000000047687640	00012898073340000	00112535	00010963923	00963923	BS_MANE_F_963923	n.a.
00000000078633543	00047642375490000	01512714	00010963949	00963949	UD_RIVI_F_963949	n.a.
						39909632084 39909632063 39909632062 39909631984 39909632081 39909632080 39909632077 39909632076 39909631996 39909631988 39909631978 39909631985 39909632087 39909631976 39909631977 39909631987 39909632075 39909631995 39909631986 39909631978 39909631982 39909631983 39909631981 39909631980 39909631980 39909631931 39909631993 39909632074 39909632009 39909632000 39909631990
00000000017795542	00009630006620000	01300360	00050954027	00964027	n.a.	
00000000017874071	00053647300780000	01455308	00010965272	00965272	n.a.	39909633461
00000000017255581	00051340021550000	01514549	00010965292	00965292	LU_CAPA_F_965292	n.a.

ALLEGATO C

GNDG	NDG	Codice cliente	Rapporto	Conto altro	Codice Rapporto archivio	Codice Rapporto Intermediari
0000D000017777126	0009203906207050	00121230	000100965365	00965365	n.a.	39909939901
0000000087894689	0006497306659020	01401418	000100965378	00965378	CE_MARC_F_965378	n.a.
0000000026899936	0000397999640000	00801216	000100965750	00965750	NO_VOVA_F_965750	n.a.
0000000047705111	0002728158342000	01389166	000100965867	00965867	BA_CORA_F_965867	n.a.
0000000024847064	0000282366783000	01482870	000100965182	00965182	PO_PRAT_F_965182	n.a.
0000000074748280	0006495732817000	01512362	000100965455	00965455	SA_CENT_F_965455	n.a.
0000000074748280	0006495732817000	01512362	000200965455	00965455	SA_CENT_F_965455	n.a.
0000000017574071	0008364730076000	01458808	000100965577	00965577	n.a.	39909933153
0000000067578357	0003486468087000	01511709	000100965664	00965664	CA_CAGL_F_965664	n.a.
0000000052998165	0004746211141000	01513530	000100965731	00965731	AR_TERR_F_965731	n.a.
0000000073599175	0000140445109000	00381062	000100965967	00965967	PV_PANC_F_965967	n.a.
0000000016263470	0000587257318000	00732048	000100967276	00967276	AL_ALES_F_967276	n.a.
0000000017411103	0007506553943000	01518452	000100967308	00967308	PV_VOGH_F_967308	n.a.
0000000068892073	0007154506324000	01508136	000200967588	00967588	FI_FIRC_F_967588	n.a.
0000000068892073	0007154506324000	01508136	000200967588	00967588	FI_FIRE_F_967588	n.a.
0000000028168704	0001081951855000	01361859	000100967750	00967750	n.a.	39909938822
0000000016998648	0000258670916000	01464148	000100967930	00967930	MI_CAST_F_967930	n.a.
0000000017845409	0006714683660000	00618007	000100967958	00967958	n.a.	39909938806
0000000017998489	0000176330539000	01528131	000100968994	00968994	RM_ROMA_F_968994	n.a.
0000000017511883	0000036116150000	00101860	000100969329	00969329	n.a.	n.a.
0000000048024887	0000619071891000	00675892	000100969835	00969835	SS_SASS_F_969835	n.a.
0000000974213711	0005500425771000	01600177	000100970250	00970250	OT_OLBI_F_970250	n.a.
0000000017587642	0000189307826000	00805147	000100970794	00970794	n.a.	39909940734
0000000049873955	0000443199269000	01598120	000100971073	00971073	n.a.	39909941617
0000000067842062	0003852842220000	01505688	000100971881	00971681	MI_LEGN_F_971681	n.a.
0000000017872452	0001155907058000	01682336	000100972249	00972249	RM_ROMA_F_972249	n.a.
0000000017774297	0001045914087000	01580442	000100972707	00972707	TO_SAN_F_972707	n.a.
0000000016778110	0002678929426000	01555582	000100972859	00972859	NA_CARD_F_972859	n.a.
0000000017075374	0002342604647000	01247885	000100972873	00972873	VE_VENE_F_972873	n.a.
0000000017001613	0000265849163000	01394128	000100972930	00972930	CE_CASE_F_972930	n.a.
0000000085089545	0003106477540000	03304901	000200974015	00974015	PV_CASE_F_974015	n.a.
0000000016345627	0004075536660000	01199139	000100974487	00974487	PV_PESA_F_974487	n.a.
0000000017459906	0000319428980000	01668102	000100974513	00974513	BS_MANE_F_974513	n.a.
0000000017478738	0003187866084000	00637988	000100974652	00974652	VA_CASO_F_974652	n.a.
0000000017478738	0003187866084000	00637988	000200974652	00974652	VA_CASO_F_974652	n.a.
0000000078006642	0004147900155000	01668921	000100975329	00975329	AN_ANCO_F_975329	n.a.
0000000084983920	0002189814679000	01684775	000100975730	00975730	LO_FOMB_F_975730	n.a.
0000000080874867	0003922332617000	01673066	000100975892	00975892	RC_REGG_F_975892	n.a.
0000000067756692	0002924567376000	01673694	000100976279	00976279	VA_FAGN_F_976279	n.a.
0000000067756692	0002924567376000	01673694	000200976279	00976279	VA_FAGN_F_976279	n.a.
0000000016718309	0003921112840000	01602184	000100976388	00976388	RC_VILL_F_976388	n.a.
0000000017836484	0000171670900500	01430460	000100976923	00976923	LC_MERA_F_976923	n.a.
0000000018557538	0004413928291000	01669258	000100977068	00977068	CZ_GIZZ_F_977068	n.a.
0000000017828678	0000280309629000	01368499	000100977717	00977717	VC_VERC_F_977717	n.a.
0000000017146039	0000232528109000	01617109	000100977793	00977793	ME_VILL_F_977793	n.a.
0000000063446088	0000472888841000	01675045	000100978108	00978108	MI_MEA_F_978108	n.a.
0000000047676032	0000946167859000	00125704	000100978422	00978422	LO_CODO_F_978422	n.a.
0000000061900577	0005480115131000	01580922	000100978605	00978605	VI_THIE_F_978605	n.a.
0000000017240794	0005901502176000	01526208	000100978275	00978275	LU_VIAR_F_978275	n.a.
0000000017721893	0003660704366000	01993328	000100979931	00979931	GE_GENO_F_979931	n.a.
0000000071481508	0003152618624000	01662347	000100979930	00979930	AG_SCIA_F_979930	n.a.
0000000068677321	0008428713576000	01465139	000100980584	00980584	n.a.	39909953225
0000000068677321	0008428713576000	01465139	000100980585	00980585	n.a.	39909953347
0000000028869936	0000392999640000	00801216	000100980886	00980886	n.a.	39909954108 39909954109 39909954107 39909953780 39909954181 39909954180 39909954184 39909954182 39909954183
0000000028869936	0000392999640000	00801216	000100981214	00981214	n.a.	
0000000080522873	0006478650502000	01669862	000100981337	00981337	SS_SASS_F_981337	n.a.
0000000080522874	0006478649791000	01669860	000100981338	00981338	SS_SASS_F_981338	n.a.
0000000049694583	0002843178285000	00767700	000100981429	00981429	IS_VENA_F_981429	n.a.
0000000024687802	0002954283510000	00719263	000100981646	00981646	PT_SERR_F_981646	n.a.
0000000016718309	0003921112840000	01602184	000100982043	00982043	n.a.	39909955201
0000000016407576	0003721207159000	01681164	000100982101	00982101	MI_BARE_F_982101	n.a.
0000000084951967	0004758995881000	01692119	000100982680	00982680	FC_FORL_F_982680	n.a.
0000000067756692	0002924567376000	01673694	000100983752	00983752	VA_FAGN_F_983752	n.a.
0000000017521747	0000217140964000	00686515	000200983953	00983953	VA_BESO_F_983953	n.a.
0000000028168704	0001081951855000	01361859	000100985467	00985467	MI_CORN_F_985467	n.a.
0000000017815640	0000945846087000	00142585	000100985566	00985566	LI_LIVO_F_985566	n.a.
0000000017815640	0000945846087000	00142585	000200985566	00985566	LI_LIVO_F_985566	n.a.
0000000070320120	0004760369001000	01448362	000100987240	00987240	NA_BOSC_F_987240	n.a.
0000000028168704	0001081951855000	01361859	000100987741	00987741	n.a.	39909962770
0000000017850026	0003031456952000	01180894	000100987892	00987892	TE_MOSC_F_987892	n.a.
0000000017850026	0003031456952000	01180894	000200987892	00987892	TE_MOSC_F_987892	n.a.
0000000025765864	0003259896623000	01710896	000100990136	00990136	LE_LECC_F_990136	n.a.
0000000016839045	0003259004072000	01361864	000100994787	00994787	LC_LECC_F_994787	n.a.
0000000067569049	0003271586214000	03768256	000101001156	01001156	TO_RIVO_F_1001156	n.a.
0000000018383851	0000654217928000	01681573	000101001465	01001465	CT_CATA_F_1001465	n.a.
0000000070320120	0004760369001000	01448362	000101002385	01002385	n.a.	39909962497 39909962501 39909962500 39909962468 39909962502 39909962499 39909962498 39909962499
0000000017784696	0001734630081000	00093247	000101002540	01002540	n.a.	39909962843
0000000073681617	0000236693101000	02573011	000101002756	01007918	BG_BERG_F_1007918	n.a.
0000000095613330	0000306585529000	01775478	000101008674	01008674	MI_ARES_F_1008674	n.a.
0000000017818050	0001802455919000	00738628	000101008703	01008703	AG_SCIA_F_1008703	n.a.
0000000017887477	0004774907145000	00702437	000101009766	01009766	VC_VERC_F_1009766	n.a.
0000000017415711	0009761810618000	01239151	000200617741	02617741	FR_CEDC_F_2617741	n.a.
0000000017529669	0002982248187000	01052574	000102621386	02621386	SV_CAIR_F_2621386	n.a.
0000000017851982	0007794826280000	01055787	000102626011	02626011	BG_BERG_F_2626011	n.a.
0000000017225625	0002551075573000	00569488	000102629138	02629138	SO_CAST_F_2629138	n.a.

ALLEGATO C

SNDG	NDG	Codice cliente	Rapporto	Contratto	Codice Rete Intermediata	Codice paio non lavorato
0000000017847466	0000013320377000	00553410	0001028626782	02626782	TO_TORI_F_2626782	n.a.
0000000024387585	0000271700191000	00341125	0001028628440	02628440	MI_LOCA_F_2628440	n.a.
0000000016529954	0000322800521000	01040051	0001028631437	02631437	AT_CANE_F_2631437	n.a.
0000000073407320	0000704079281000	02223183	0001053272711	05372711	BZ_NOVA_F_5372711	n.a.
0000000068852368	0000798123842000	02384050	0001053383108	05383105	BI_VONT_F_5383106	n.a.
0000000047052458	0000751706450000	02240758	0001053385564	05385564	MO_MIRA_F_5385564	n.a.
0000000017477000	0000169907954000	02384955	0001053393707	05393707	BZ_BOLZ_F_5393707	n.a.
0000000069758652	0000764937005000	02253137	0001053398906	05398906	CT_CATA_F_5398906	n.a.
0000000074374271	0000185625703000	00106553	0001053405186	05405186	PM_SANT_F_5405186	n.a.
0000000017612581	0000852621993000	02259912	0001053409856	05409856	PG_ASSI_F_5409856	n.a.
0000000057351175	0000256632568000	02254817	0001053408251	05408251	MN_SUZZ_F_5408251	n.a.
0000000066509172	0000300053921000	01403684	0001053435863	05435863	VT_BAGN_F_5435863	n.a.
0000000066509172	0000300053921000	01403684	0001053436884	05436884	n.a.	n.a.
0000000066924787	0000717784540000	02258449	0001053438217	05438217	AR_TALL_F_5438217	n.a.
0000000017851883	0000485049865000	01263149	0001053440056	05440056	BA_BARI_F_5440056	n.a.
0000000016303472	0000720855674000	09755601	0001053441450	05441450	n.a.	6875497
0000000017933224	0000916855290000	02518752	0001053442009	05442009	CA_SELA_F_5442009	n.a.
0000000016193505	0000985749320000	01353525	0001053460596	05460596	FR_ATN_F_5460596	n.a.
0000000074667540	0000783353872000	02507193	0001053460858	05460858	FI_LAST_F_5460858	n.a.
0000000027033803	0000308566090000	02315480	0001053461137	05461137	LI_LIVO_F_5461137	n.a.
0000000017933242	0000178000231000	00663645	0001053461574	05461574	RE_FERR_F_5461574	n.a.
0000000017762054	0000783519204000	00226132	0001053461733	05461733	TO_SETT_F_5461733	n.a.
0000000073809464	0000614827461000	01164878	0001053464666	05464666	RN_RIMI_F_5464666	n.a.
0000000074366478	0000761732416000	02337778	0001053465772	05465772	NA_NAPO_F_5465772	n.a.
0000000017277353	0000319516126000	00668174	0001053465822	05465822	NU_DRAN_F_5465822	n.a.
0000000017241043	0000784512976000	01365929	0001053467175	05467175	PI_SANM_F_5467175	n.a.
0000000049861348	0000486270036000	02387644	0001053468556	05468556	CA_ASSE_F_5468556	n.a.
0000000027034029	0000308505769000	02336182	0001053469847	05469847	CZ_LANE_F_5469847	n.a.
0000000074449326	0000517654920000	02336914	0001053471201	05471201	BA_BARI_F_5471201	n.a.
0000000074362506	0000497751379000	02316440	0001053471295	05471295	RM_ROMA_F_5471295	n.a.
0000000017981688	0000040782863000	40557876	0001053472494	05472494	TO_ROSG_F_5472494	n.a.
0000000047013177	0000420228834000	01382023	0001053473884	05473884	LU_CAMA_F_5473884	n.a.
0000000074417400	0000761972265000	02347596	0001053476586	05476586	SS_VALL_F_5476586	n.a.
0000000017570085	0000361330050000	00600886	0001053477103	05477103	LE_TUGL_F_5477103	n.a.
0000000069439107	0000761792170000	02346242	0001053478586	05478586	n.a.	n.a.
0000000069439107	0000761792170000	02346242	0001053479197	05479197	n.a.	n.a.
0000000016782647	0000503358299000	00344820	0001053480235	05480235	CS_REND_F_5480235	n.a.
0000000016772800	0000777311290000	02269264	0001053480804	05480804	NA_NAPO_F_5480804	n.a.
0000000017446770	0000349685485000	02248178	0001053480933	05480933	AN_POLV_F_5480933	n.a.
0000000027034871	0000308501328000	02347443	0001053480995	05480995	OS_REND_F_5480995	n.a.
0000000017373093	0000162334752000	00350228	0001053481394	05481394	SS_SASS_F_5481394	n.a.
0000000017400671	0000291824295000	02348323	0001053481416	05481416	MN_MOGL_F_5481416	n.a.
0000000017598262	0000270133167000	01525489	0001053483579	05483579	FI_FIRE_F_5483579	n.a.
0000000016616548	0000871845546000	02350634	0001053485433	05485433	BO_CASA_F_5485433	n.a.
0000000069678123	0000457243270000	01430765	0001053485734	05485734	BL_ALPA_F_5485734	n.a.
0000000062419567	0000279516496000	02266562	0001053488704	05488704	PI_VECC_F_5488704	n.a.
0000000069413160	0000761202191000	02350459	0001053489302	05489302	LU_CAPA_F_5489302	n.a.
0000000047061091	0000217946227000	02387291	0001053490064	05490064	FR_FROS_F_5490064	n.a.
0000000047061091	0000217946227000	02387291	0001053490069	05490069	FR_FROS_F_5490069	n.a.
0000000047061091	0000217946227000	02387291	0001053490057	05490057	FR_FROS_F_5490057	n.a.
0000000047061091	0000217946227000	02387291	0001053490055	05490055	FR_FROS_F_5490055	n.a.
0000000047061091	0000217946227000	02387291	0001053490069	05490069	FR_FROB_F_5490069	n.a.
0000000047061091	0000217946227000	02387291	0001053490072	05490072	FR_FROB_F_5490072	n.a.
0000000047061091	0000217946227000	02387291	0001053490075	05490075	FR_FROB_F_5490075	n.a.
0000000094870918	0000788705030000	00766248	0001053490529	05490529	FR_FROS_F_5490529	n.a.
0000000074374277	0000761816677000	02363883	0001053491191	05491191	TR_TERN_F_5491191	n.a.
0000000069758652	0000714937005000	02353137	0001053492739	05492739	CT_CATA_F_5492739	n.a.
0000000068880172	0000300053921000	01403684	0001053493819	05493819	VT_BAGN_F_5493819	n.a.
0000000017541162	0000339393316000	02304554	0001053494864	05494864	VR_BUSS_F_5494864	n.a.
0000000017824072	0000181540392000	00128491	0001053498744	05498744	n.a.	6952776
0000000017824072	0000181540392000	00128491	0001053498745	05498745	n.a.	6952782
0000000046948151	0000717249514700	02295662	0001053498904	05498904	PI_PONT_F_5498904	n.a.
0000000079449884	0000782813915200	02364237	0001053500320	05500320	PI_PONT_F_5500320	n.a.
0000000061116584	0000757279068500	00266728	0001053500909	05500909	BA_BARU_F_5500909	n.a.
0000000017453535	0000540711167000	00717715	0001053501797	05501797	RG_VITT_F_5501797	n.a.
0000000017499178	0000173566743000	01423125	0001053501805	05501805	PG_CORC_F_5501805	n.a.
0000000017920542	0000203457943000	00760497	0001053503500	05503500	PI_SANM_F_5503500	n.a.
0000000047910907	0000497364727000	00793564	0001053504270	05504270	PU_ORCI_F_5504270	n.a.
0000000017694595	0000189988680000	02378914	0001053504455	05504455	RM_PALE_F_5504455	n.a.
0000000017253226	0000321844517000	02028846	0001053504514	05504514	PU_FRON_F_5504514	n.a.
0000000017620469	0000486077041000	02423300	0001053504848	05504848	AN_SENI_F_5504848	n.a.
0000000017921791	0000121097288000	02325317	0001053504865	05504865	VR_VRRO_F_5504865	n.a.
0000000058870573	0000741355373000	02376483	0001053505095	05505095	PT_PESC_F_5505095	n.a.
0000000017007211	0000251496381000	02388720	0001053505720	05505720	n.a.	6988198 6988196
0000000028910930	0000455172226000	02341522	0001053506548	05506548	PI_PISA_F_5506548	n.a.
0000000017269584	0000351126199000	02371342	0001053506770	05506770	TR_TERN_F_5506770	n.a.
0000000080397527	0000762872977000	02384407	0001053506899	05506899	TO_CAST_F_5506899	n.a.
0000000073798161	0000161785320000	00280939	0001053507133	05507133	MB_VILL_F_5507133	n.a.
0000000068869278	0000783228416000	01885114	0001053507518	05507518	RN_RIMI_F_5507518	n.a.
0000000047213734	0000297200236000	00771646	0001053508154	05508154	RM_ROMA_F_5508154	n.a.
0000000078888569	0000786391304000	02381905	0001053508204	05508204	PI_VECC_F_5508204	n.a.
0000000058962142	0000746571425000	02276180	0001053510072	05510072	PT_MONS_F_5510072	n.a.
0000000072346880	0000349258836000	01456721	0001053510489	05510489	RM_CIVI_F_5510489	n.a.
0000000020780718	0000426538505000	02265154	0001053510515	05510515	PG_PERU_F_5510515	n.a.
0000000017770027	0000914409023000	02276049	0001053510988	05510988	IS_POZZ_F_5510988	n.a.
0000000017273038	0000143768981000	00799050	0001053511126	05511126	OR_ZEDD_F_5511126	n.a.
0000000065029971	0000628216108000	02371781	0001053511211	05511211	LE_LECC_F_5511211	n.a.
0000000068926997	0000787707144000	02014986	0001053511578	05511578	FI_LAST_F_5511578	n.a.

ALLEGATO

SNDG	NDG	Codice cliente	Rapporto	Contratto	Codice Bene Immobile	Codice Bene Immobile
0000000058946518	0003827032645000	02384836	000105513109	05513109	RM_ROMA_F_5513109	n.a.
0000000574061842	0000454418838000	02509541	000205513461	05513461	TO_LOMB_F_5513461	n.a.
0000000036798907	0007619108914000	02387161	000105513830	05513830	CT_CATA_F_5513830	n.a.
0000000027043656	0000396000284000	80779157	000105512940	05513940	AV_MONT_F_5513940	n.a.
0000000017026934	0000246732216000	02359462	000105513983	05513983	RM_ROMA_F_5513983	n.a.
0000000074379471	0007619236067900	02391487	000105514453	05514453	CH_SANG_F_5514453	n.a.
0000000057993373	0000391776443000	02384459	000105514746	05514746	TN_RIVA_F_5514746	n.a.
0000000058964454	0007204080673000	02393151	000105514844	05514844	PI_RIPA_F_5514844	n.a.
0000000047998512	0000577355886000	00787575	000105514931	05514931	n.a.	n.a.
0000000017320961	0006333558075000	02389775	000105515522	05515522	RA_RAVE_F_5515522	n.a.
0000000070266017	0007621390838000	02458591	000205515693	05515693	RM_ROMA_F_5515693	n.a.
0000000027015413	0000306788677000	02303844	000105515751	05515751	FI_SCAN_F_5515751	n.a.
0000000047810397	0002407364727000	00795844	000105515896	05515896	n.a.	7018188
0000000047910397	0002407364727000	00795844	000105515896	05515896	n.a.	7018180
0000000074384429	0007819178812060	02388075	000105516405	05516405	FC_FORL_F_5516405	n.a.
0000000026793635	0000583796513000	00871354	000105516488	05516488	CT_CATA_F_5516488	n.a.
0000000026793635	0000583796513000	00871354	000105516491	05516491	CT_CATA_F_5516491	n.a.
0000000028860472	0004401332368000	00707251	000105516933	05516933	PA_PALE_F_5516933	n.a.
0000000074442274	0007619348681600	02386250	000105517829	05517829	CT_CATA_F_5517829	n.a.
0000000047051240	0007619349507000	02386838	000105517709	05517709	CA_CAGL_F_5517709	n.a.
0000000069915870	0003491748584000	00814696	000105517836	05517836	CA_SEST_F_5517836	n.a.
0000000017436850	0003323685405000	02380130	000105518054	05518054	PG_PERU_F_5518054	n.a.
0000000058860904	0007056051230000	01060803	000105518537	05518537	FI_BAGN_F_5518537	n.a.
0000000058943167	0007617921170000	00345242	000105518589	05518589	CA_CAGL_F_5518589	n.a.
0000000017629412	0007993211259000	02393917	000105518813	05518813	CT_CATA_F_5518813	n.a.
0000000047018527	0000628626124000	00219535	000105518882	05518882	CT_CATA_F_5518882	n.a.
0000000064077668	0000497002038000	02400366	000105519017	05519017	RM_ROMA_F_5519017	n.a.
0000000063185568	0007629051519000	02595822	000305519150	05519150	TO_LEIN_F_5519150	n.a.
0000000058884969	0004418787106000	02296356	000105519241	05519241	FI_CALE_F_5519241	n.a.
0000000017907022	0008001443603530	00335792	000105519263	05519263	n.a.	7021659
0000000064357606	0007290974145000	02388409	000105519457	05519457	AR_FOIA_F_5519457	n.a.
0000000017383982	0003322828502000	02384982	000105519589	05519589	PO_CARM_F_5519589	n.a.
0000000017585038	0001201713293000	02507209	000205519592	05519592	MB_MONZ_F_5519592	n.a.
0000000058564669	0008423178736000	02392281	000105519777	05519777	BA_BALE_F_5519777	n.a.
0000000074384819	0004844042378000	02464109	000205519796	05519796	VR_SANG_F_5519796	n.a.
0000000058583428	0004359013874000	02387784	000105519819	05519819	PG_PERU_F_5519819	n.a.
0000000050195526	0000449435553000	02398573	000105520192	05520192	SP_ARCO_F_5520192	n.a.
0000000017480689	0000350479929000	02294151	000105520730	05520730	FI_SEST_F_5520730	n.a.
0000000050195526	0000449436553000	02398570	000105520806	05520806	n.a.	7028501 7028500
0000000074372146	0005458921791000	02402402	000105521471	05521471	BL_BELL_F_5521471	n.a.
0000000058888826	0007194668812060	01528670	000105521485	05521485	PI_SANI_F_5521485	n.a.
0000000047649838	0003436228630000	00780256	000105522418	05522418	TN_BESE_F_5522418	n.a.
0000000017606361	0004826051656000	02396726	000105522016	05522016	CT_CALT_F_5522816	n.a.
0000000017222370	0007074727130000	00812927	000105522780	05522780	MO_CONC_F_5522780	n.a.
0000000074384124	0004955416636000	02390694	000105522939	05522939	VE_VENE_F_5522939	n.a.
0000000074387355	0007580107821000	01048625	000105523283	05523283	RM_VELL_F_5523283	n.a.
0000000046855498	0003912358153000	00785815	000105523422	05523422	n.a.	7034517
0000000047883098	0000813830649000	02484693	000105523692	05523692	SS_TENP_F_5523692	n.a.
0000000073344438	0007629916364000	02458202	000205523980	05523980	LI_COLL_F_5523980	n.a.
0000000017001661	0000241297604000	02374041	000105524236	05524236	CT_CATA_F_5524236	n.a.
0000000017624332	0006365128175000	02387775	000105524842	05524842	FI_CAMP_F_5524842	n.a.
0000000072296836	0007618762456000	02409581	000105525831	05525831	NA_VILL_F_5525830	n.a.
0000000017847976	0000833434205000	02404580	000205526603	05526603	RM_FIAN_F_5526503	n.a.
0000000017807022	0008001443603000	00335792	000105526812	05526812	n.a.	7036532
0000000017809210	0005626754252000	01352539	000105526702	05526702	n.a.	7033678
0000000017869568	0001543555579000	00357995	000105527488	05527488	PV_VILL_F_5527488	n.a.
0000000047691402	0000610317734000	00730060	000105527493	05527490	AV_MONT_F_5527490	n.a.
0000000017908595	0003921641785000	02386882	000205527794	05527794	PN_MEDU_F_5527794	n.a.
0000000017742508	0000182054445000	00937177	000105527837	05527837	MI_MAGE_F_5527837	n.a.
0000000036186918	0007220884040000	02411114	000105528042	05528042	FI_MONT_F_5528042	n.a.
0000000016853977	0000249468741000	02410840	000105528219	05528219	MS_AULL_F_5528219	n.a.
0000000017029888	0000923937852000	01451174	000105528388	05528388	PV_VIDI_F_5528388	n.a.
0000000016881015	0000320587831 000	02410725	000105528529	05528529	BA_BARI_F_5528529	n.a.
0000000068470078	0007618092134000	02362806	000105528643	05528643	NA_POZZ_F_5528643	n.a.
0000000074434514	0006479004277000	01678236	000105528779	05528779	VR_OPPE_F_5528779	n.a.
0000000017290881	0006440651090000	01137455	000105528887	05528887	NO_BOCA_F_5528887	n.a.
0000000017290881	0006440651090000	01137455	000205528926	05528926	NO_BOCA_F_5528926	n.a.
0000000016947766	0000939731409000	01440081	000105528998	05528998	TR_TERN_F_5528998	n.a.
0000000026963733	0007091888568000	02413967	000105530095	05530095	FI_CAMP_F_5530095	n.a.
0000000015684894	0004561840368000	00410762	000105530119	05530119	CA_CAGL_F_5530119	n.a.
0000000058961838	0007183089671000	02325455	000105530167	05530167	FI_SEST_F_5530167	n.a.
0000000017290270	0003350820873000	02394310	000105530295	05530295	RM_MORI_F_5530295	n.a.
0000000017604 00	0000144731076000	00354039	000105530699	05530699	RM_GUID_F_5530699	n.a.
0000000046820016	0004350156873000	02419630	000105531605	05531605	TR_TERN_F_5531605	n.a.
0000000017019310	0000674761744000	01204303	000105531645	05531645	AQ_LAQU_F_5531645	n.a.
0000000017243043	0004756512078000	01365029	000105531913	05531913	n.a.	7050809
0000000068933428	0004359013574000	02387784	000105532544	05532544	n.a.	n.a.
0000000017645624	0000209034599000	00698574	000105533172	05533172	PA_PART_F_5533172	n.a.
0000000055595208	0000852172911000	02423068	000105533214	05533214	CA_PULA_F_5533214	n.a.
0000000046836496	0000918359153000	02754815	000105533483	05533483	n.a.	7035202
0000000075196782	0007004555556000	01523018	000205534278	05534278	MO_MODE_F_5534278	n.a.
0000000017092588	0000234078832000	01451174	000105534369	05534369	n.a.	7037871 7037870
0000000027087152	0000312389813000	02423643	000105534453	05534453	PI_CASC_F_5534453	n.a.
0000000017867199	0000038696603000	00122887	000105534631	05534631	PC_PONT_ISP_5534631	n.a.
0000000017469478	0000173638743000	01423125	000205535095	05535095	n.a.	n.a.
0000000073710941	0007344842853000	02390976	000105535162	05535162	PT_PIST_F_5535162	n.a.
0000000017611083	0006240336049000	00034990	000105535191	05535191	BA_BARI_F_5535191	n.a.

ALLEGATO C

ENDG	NDG	Codice_Sede	Rapporto	Controparte	Codice Banca (anagrafica)	Codice Sede (anagrafica)
0000000024609659	0000226277841000	02348318	000105535345	05535345	CA_ASSE_F_5535345	n.a.
0000000078935949	0003185580161000	00664471	000405555675	05535675	AL_GAVI_F_5535675	n.a.
0000000072355293	0004139944955000	01367788	000105535775	05535775	CH_GISS_F_5535775	n.a.
0000000017907022	0000311443003000	00535792	000105535785	05535785	n.a.	7067446
0000000017388382	0003361186413000	00774120	000105536901	05535901	AR_AREZ_F_5535901	n.a.
0000000010731626	0002396104707000	00265892	000105536215	05536215	VE_GAVD_F_5536215	n.a.
0000000692050068	0007385495364000	03791072	000105537467	05537467	AR_CHIU_F_5537467	n.a.
0000000017768376	0002603444236000	02326628	000105536072	05536072	n.a.	7060799
0000000017767784	0003327713043000	02065184	000105538446	05538446	n.a.	n.a.
0000000058812222	0007100527930000	02301340	000105538447	05538447	FI_FIGL_F_5538447	n.a.
0000000017645624	0002209034399000	00666574	000105538470	05538470	n.a.	n.a.
0000000017645624	0002209034399000	00666574	000105538483	05538483	n.a.	n.a.
0000000017768376	0002603444236000	02326628	000105538856	05538856	n.a.	n.a.
0000000028810651	0007820330710000	02427385	000105538031	05538031	NA_NAPO_F_5538031	n.a.
0000000017804985	0005328907289000	00284259	000105539458	05539458	BP_CASP_F_5539458	n.a.
0000000017809829	0000206923736000	00858418	3000205538517	05538517	MI_MILA_F_5538517	n.a.
0000000065993687	0007171937500000	02342278	000105539726	05539726	PI_SANT_F_5539726	n.a.
0000000065993687	0007171937500000	02342278	000205539726	05539726	PI_SANT_F_5539726	n.a.
0000000026819426	0000319236013000	02324908	000105540067	05540067	GR_GROS_F_5540067	n.a.
0000000017007211	0005614663810000	02369720	000105540161	05540161	SI_SIEN_F_5540161	n.a.
0000000016371578	0004973534358000	01021304	000105540200	05540200	CO_ROVE_F_5540200	n.a.
0000000016371578	0004973534358000	0`021304	000105540213	05540213	CO_ROVE_F_5540213	n.a.
0000000026803733	0007061686868000	02418987	000105540370	05540370	n.a.	n.a.
0000000054573731	0004741796032000	02426912	000105541460	05541460	FI_EMPO_F_5541460	n.a.
0000000017040944	0003020891964000	00767382	000105541548	05541548	n.a.	7070863
0000000027027152	0003012389613000	02423543	000105541715	05541715	PI_GASC_F_5541715	n.a.
0000000070845349	0004747037237000	02433531	000105541776	05541776	PI_PONT_F_5541776	n.a.
0000000017742788	0001072609228000	00878760	000105541783	05541783	MI_VAPR_F_5541783	n.a.
0000000089346378	0002594885224000	01586807	000105542298	05542298	BG_MOZZ_F_5542298	n.a.
0000000016236154	0005736291516000	02425252	000105543072	05543072	BN_CEPP_F_5543072	n.a.
0000000012443199	0000147163849000	01390635	000105543132	05543132	PI_CASC_F_5543132	n.a.
0000000075111589	0004454443184000	02518747	000205544040	05544040	RM_GUID_F_5544040	n.a.
0000000016236154	0005803574570000	02442507	000205544574	05544574	RA_RAVE_F_5544574	n.a.
0000000024621724	0005913321874000	02851367	000105544848	05544848	CE_CASE_F_5544848	n.a.
0000000017644650	0003349001152000	01699991	000105544926	05544926	RM_POME_F_5544926	n.a.
0000000070531262	0004154510932000	01474354	000105545378	05545378	n.a.	7074153 7074152
0000000017921781	0000171017868000	02328317	000105545829	05545829	n.a.	7092563
0000000073861912	0007621210477000	02451418	000105545972	05545972	SA_NOCE_F_5545972	n.a.
0000000017768376	0002603444236000	02326628	000205545995	05545995	AR_AREZ_F_5545995	n.a.
0000000055826205	0002306460782000	02448238	000105546165	05546165	CS_ROSS_F_5546165	n.a.
0000000074452431	0007678772008000	00518134	000105546180	05546180	TO_TORI_F_5546180	n.a.
0000000074373609	0004789286411000	01424092	000105547124	05547124	SP_LASP_F_5547124	n.a.
0000000024822642	9000289723530009	02448851	000105547564	05547564	RA_CERV_F_5547564	n.a.
0000000073751595	0007620958128000	02444153	000105547776	05547776	BA_BITO_F_5547776	n.a.
0000000058866487	0004476561612000	01528904	000105548240	05548240	FI_CAMP_F_5548240	n.a.
0000000058866491	0003924220560000	01423882	000105548850	05548850	SO_ALTO_F_5548850	n.a.
0000000017927781	0000171017868000	02328317	000105548913	05548913	n.a.	7091835
0000000058619150	0007156292006000	00174229	000105548341	05548341	FI_CAMP_F_5548341	n.a.
0000000017450747	0008713011020000	02455923	000105550083	05550083	NA_QUAR_F_5550083	n.a.
0000000070474856	0003017852175000	01397663	000105550516	05550516	RM_ROMA_F_5550516	n.a.
0000000070474856	0003017852175000	01397663	000105550524	05550524	RM_ROMA_F_5550524	n.a.
0000000017871621	0000145128548000	01393627	000105551001	05551001	n.a.	7095815 7095814 7095815
0000000058860316	0007191373488000	02458192	000105551120	05551120	PO_CARM_F_5551120	n.a.
0000000067336513	0007218704643000	02448010	000105551194	05551194	PI_SANT_F_5551194	n.a.
0000000047861259	0008129459983000	01354032	000105551260	05551260	NO_NOVA_F_5551260	n.a.
0000000071865546	0005544801780000	00560493	000105551422	05551422	SA_POLL_F_5551422	n.a.
0000000016866855	0008243537391000	01461287	000105552178	05552178	UD_PAGL_F_5552178	n.a.
0000000063726266	0004635079608000	02440531	000105552704	05552704	PD_CASA_F_5552704	n.a.
0000000074375041	0007388591263000	02914061	000205553208	05553208	RO_ROVI_F_5553208	n.a.
0000000017067835	0007607401620000	02091365	000105553342	05553342	LT_APRI_F_5553343	n.a.
0000000017822377	0005483031680000	02436823	000105553479	05553479	FE_JOLA_F_5553479	n.a.
0000000017891250	0000172973551000	00786580	000105554593	05554593	n.a.	7104507
0000000074378425	0002621772967000	02466155	000105554634	05554634	TN_NOVA_F_5554634	n.a.
0000000071230032	0004144272961000	01354139	000105555155	05555155	TE_COLO_F_5555155	n.a.
0000000074387927	0007612296116000	02290779	000105555427	05555427	TO_SANC_F_5555427	n.a.
0000000074445672	0007618820173000	02370685	000105555738	05555738	NI_NILA_F_5555738	n.a.
0000000017815404	0008524030107000	02002839	000105555315	05555315	PI_BAGN_F_5555315	n.a.
0000000017871621	0000145128548000	01393627	000105556483	05556483	n.a.	3992972483Z 7105904
0000000058459421	0003136917741000	01509180	000105557235	05557235	CT_BELP_F_5557236	n.a.
0000000058459421	0003136917741000	01509180	000205557235	05557235	CT_BELP_F_5557236	n.a.
0000000067272837	0007269053852000	01400078	000105557317	05557317	RM_ROMA_F_5557317	n.a.
0000000049918185	0004693722859000	02463920	000105557412	05557412	MO_MONT_F_5557412	n.a.
0000000065687510	0007827445539000	02463726	000105557657	05557657	AO_BOCC_F_5557657	n.a.
0000000017805919	0005820754252000	01362539	000105557974	05557974	NA_QUAR_F_5557974	n.a.
0000000017670784	0003329713043000	02065184	000105559189	05559189	TR_SANV_F_5559189	n.a.
0000000027627374	0004099613144000	02468253	000205559566	05559566	PU_FANO_F_5559566	n.a.
0000000017934270	0005533988538000	02465602	000105563169	05563169	RA_RAVE_F_5563169	n.a.
0000000017670784	0003329713043000	02065184	000105563650	05563650	n.a.	n.a.
0000000089421877	0003222275466000	02466341	000105564244	05564244	SS_BUDO_F_5564244	n.a.
0000000071551357	0007812333886000	02186529	000105564338	05564338	TO_GIAV_F_5564338	n.a.
0000000049650728	0003819672884000	01826935	000105565100	05565100	BI_EISE_F_5565100	n.a.
0000000017840906	0002164929670000	00759078	000105565128	05565128	TE_CAST_F_5565128	n.a.
0000000016462085	0006891966540000	02335507	000105565582	05565582	NA_CASA_F_5565582	n.a.
0000000016947756	0002939731409000	C1440081	000105566380	05566380	n.a.	n.a.
0000000058872680	0007800434896000	01492449	000105566714	05566714	SP_LASP_F_5566714	n.a.
0000000047079015	0002736004834000	02378074	000105566788	05566788	CS_RENO_F_5566788	n.a.
0000000017671821	0000145128548000	01393627	000205567563	05567563	n.a.	n.a.
0000000017653282	0003137903732000	02220720	000105568058	05568058	RM_ROMA_F_5568058	n.a.

ALLEGATO C

SNDG	NDG	Codice cliente	Rapporto	Contratto	Codice Banca Intermediari	Codice Banca (se non ordinari)
0000000017076764	0003329713643000	02065184	000105566158	05569158	n.a.	n.a.
0000000017033660	0000198306660000	01527876	000105569274	05569274	BG_TREV_F_5569274	n.a.
0000000072721637	0007259088652000	01400773	000105569621	05569621	n.a.	7156026
0000000017002368	0000236379652000	01451174	000105570656	05570656	n.a.	n.a.
0000000047503108	0002383780151000	00784167	000105570677	05570677	BA_BARI_F_5570677	n.a.
0000000016947768	0002393731409000	01445661	000105571690	05571690	n.a.	7143928
0000000074428447	0007622127129000	03478884	000105571847	05571847	FE_CENT_F_5571847	n.a.
0000000073117585	0007367433830000	02494505	000105571879	05571879	LU_CAPA_F_5571879	n.a.
0000000017629089	0004084917401000	00962752	000105571892	05571892	BA_BARI_F_5571892	n.a.
0000000071548176	0002744935546000	02477070	000105572374	05572374	FI_IMPR_F_5572374	n.a.
0000000017945639	0000681788905000	00760991	000105572384	05572384	FI_IMPR_F_5572384	n.a.
0000000017921781	0000171617883000	02325317	000105572487	05572487	n.a.	7144928
0000000070868787	0007823220966000	02560911	000105573391	05573391	1	n.a.
0000000086469286	0006119585733000	02564993	000105574901	05574901	BR_ORIN_F_5574901	n.a.
0000000016633334	0006990538911000	02307902	000105575894	05575894	TO_FINE_F_5575894	n.a.
0000000094731472	0008914146479000	01361958	000105575941	05575941	BA_BANM_F_5575941	n.a.
0000000017074370	0000182604116000	02210016	000105576596	05576596	AR_CHIU_F_5576596	n.a.
0000000017374370	0000182604116000	02210016	200205576596	05576596	AR_CHIU_F_5576596	n.a.
0000000016752647	0002500356293000	00244620	000105576701	05576701	n.a.	n.a.
0000000017454565	0000336762614000	02233810	000105577043	05577043	PU_FANO_F_5577043	n.a.
0000000017866331	0005985547001000	00787281	000105577409	05577409	FC_FORL_F_5577409	n.a.
0000000028028364	0000356433386000	02864388	000105800204	05800204	BS_BRES_F_5800204	n.a.
0000000068673791	0002884719372000	00807029	000105800581	05800581	LO_CODO_F_5800581	n.a.
0000000047092627	0001832522077000	00218977	000105800594	05800594	CT_ACIS_F_5800594	n.a.
0000000065162758	0006548460701000	02521386	000105800493	05800493	NA_ISCH_F_5800493	n.a.
0000000017866331	0002154317951000	00787281	000105800587	05800587	AL_CASA_F_5800587	n.a.
0000000080179284	0003163145553000	03743889	000105800583	05800583	CR_CREM_F_5800583	n.a.
0000000074642739	0003763746209000	02864857	000105800844	05800844	RE_REGG_F_5800844	n.a.
0000000073791500	0007601653872000	01438736	000105801080	05801080	RN_ROMA_F_5801080	n.a.
0000000025964966	0000305165141000	02507533	000105801242	05801242	RN_ROMA_F_5801242	n.a.
0000000074368540	0007814782818000	02249518	000105801589	05801589	RA_RAVE_F_5801589	n.a.
0000000028104418	0004104855369000	01505675	000105801736	05801736	TE_MOSC_F_5801736	n.a.
0000000055626205	0002808460782000	02445538	000105801827	05801827	CS_ROSS_F_5801827 / CS_CORI_F_5801827	n.a.
0000000017478062	0000178418908000	00882939	000105802139	05802139	RM_ROMA_F_5802139	n.a.
0000000026589868	0008228467202000	02886049	000105802179	05802179	NA_SOMM_F_5802179	n.a.
0000000016280378	0003157688372000	01246946	000105802306	05802306	PE_PESC_F_5802306	n.a.
0000000066022758	0002902092274000	02886116	000105802329	05802329	BG_TELG_F_5802329	n.a.
0000000074387302	0007823319219000	02506466	000105803084	05803084	CF_BANM_F_5803084	n.a.
0000000087282897	0008584146820000	02522450	000105803239	05803239	BN_TELE_F_5803239	n.a.
0000000017663292	0003137903722000	02220720	000105803869	05803869	n.a.	n.a.
0000000016396167	0000626044178000	00818337	000105805180	05805180	n.a.	n.a.
0000000078141352	0007628376958000	02621974	000105805910	05805910	TS_COLO_F_5805910	n.a.
0000000017811463	0000936118159000	00101803	000105806502	05806502	VB_OMEG_F_5806502	n.a.
0000000017811A63	0000936118159000	00101803	000205806502	05806502	VB_OMEG_F_5806502	n.a.
0000000074642739	0003763746209000	02864857	000205808724	05808724	n.a.	7164311 898097:12486
0000000085548655	0007628374536000	02671908	000105808819	05808819	VV_VIBO_F_5808819	n.a.
0000000078802679	0007429950748000	02676217	000105808763	05808763	PS_PESC_F_5808763	n.a.
0000000085548747	0004614088576000	02676867	000105809062	05809062	CN_ORME_F_5809062	n.a.
0000000028971376	0000407727140000	02460426	000105810276	05810276	BI_BIEL_F_5810276	n.a.
0000000027027X74	0004099913144000	02469263	000105811435	05811435	n.a.	7169555
0000000070943910	0007828564880000	02678632	000105811549	05811549	TO_COLL_F_5811549	n.a.
0000000070218741	0004785811280000	02682319	000105813329	05813329	AT_ASTI_F_5813329	n.a.
0000000017632232	0001000636132000	01345661	000105813811	05813811	CN_GOAR_F_5813811	n.a.
0000000017839352	0008912836906000	01437033	000106327089	06327089	RI_RIET_F_6327089	n.a.
0000000070087044	0005082373402000	03018368	000106330527	06330527	RM_FIUM_F_6330527	n.a.
0000000017371589	0000171774468000	03048205	000106340737	06340737	AQ_AVEZ_F_6340737	n.a.
0000000017475868	0008324386885000	03043883	000106345061	06345061	RG_SANG_F_6345061	n.a.
0000000017839352	0008912836906000	01437033	000106357106	06357106	BO_CAST_F_6357106	n.a.
0000000017839352	0008912836906000	01437033	090106357106	06357106	NA_NAPO_F_6357106	n.a.
0000000027009862	0000306549304000	03147239	000106692660	06692660	RM_FIUM_F_6692660	n.a.
0000000072926525	0007636918801000	03192246	000106808884	06808884	PI_PISA_F_6808884	n.a.
0000000075111889	0004464443184000	02519747	000106829930	06829930	n.a.	800379
0000000017292703	0004101639046000	01265280	000106843940	06843940	n.a.	n.a.
0000000017281679	0003201624856000	00307507	000106858249	06858249	n.a.	n.a.
0000000024823948	0003289750316000	00802248	000106858445	06858445	n.a.	n.a.
0000000070087044	0005082373402000	03018368	000106858480	06858480	n.a.	800009
0000000018333523	0002702877516000	01178332	000110527090	10527090	RA_BAGN_F_10527090	n.a.
0000000018544683	0006931743268000	01178630	000110530209	10530209	MO_SOLI_F_10530209	n.a.
0000000018544683	0006931743268000	01178630	000210530209	10530209	MO_SOLI_F_10530209	n.a.
0000000017284591	0008331972958000	01156529	000110533104	10533104	TE_CONT_F_10533104	n.a.
0000000017644106	0006181315213000	01156698	000110586818	10586818	MI_VIGN_F_10586818	n.a.
0000000017345231	0003321554428000	01154485	000110611729	10611729	CR_TERM_F_10611729	n.a.
0000000017868844	0000186202412000	01084012	000119038811	19038811	BR_LATI_F_19038811	n.a.
0000000017868844	0000186202412000	01634512	000219038811	19038811	BR_LATI_F_19038811	n.a.
0000000017774946	0009842746932000	00160026	000120008807	20008807	BG_STEZ_F_20008807	n.a.
0000000046701052	0000427866788000	01317452	000220008842	20008842	TO_LEIN_F_20008842	n.a.
0000000017865110	0001465347800000	01051796	000130008926	20008926	MO_MODE_F_20008926	n.a.
0000000017850278	0002912123084000	01051657	000120007311	20007311	VC_TRIN_F_20007311	n.a.
0000000036944285	0000301435984000	01274255	000120007793	20007793	BS_BRES_F_20007793	n.a.
0000000088432013	0007635988537000	01450613	000420008176	20008176	CR_BAGN_F_20008176	n.a.
0000000017280827	0003331748720000	00655924	000120008142	20008142	TE_MART_F_20008142	n.a.
0000000017951091	0003481002436000	01239664	000120014457	20014457	VE_FOSS_F_20014457	n.a.
0000000017533423	0005691027233000	01244406	000120018074	20018074	BG_STEZ_F_20018074	n.a.
0000000017832465	0000177869506000	01046697	000120018138	20018138	VA_ORIG_F_20018138	n.a.
0000000017832465	0000177869506000	01046697	000220018138	20018138	VA_ORIG_F_20018138	n.a.
0000000017465714	0000194503528000	01244609	000120018245	20018245	BS_BRES_F_20018245	n.a.
0000000017465714	0000194503528000	01244609	000320018245	20018245	BS_BRES_F_20018245	n.a.

ALLEGATO C

CODC	CDC	Codice ufficio	Recapito	Codice	Codice Beni non Fondiari	Codice Beni non Fondiari
00000000017939179	00005953531008000	00268330	000120031588	20031588	AN_FALC_F_20031588	n.a.
00000000017938961	00005441618031000	00214604	000220021099	20021099	n.a.	n.a.
00000000017938843	00005321981137000	01250042	000120023553	20023553	PE_BROL_F_20023553	n.a.
00000000018782934	00005326845133000	01251896	000120023913	20023913	PD_SELV_F_20023913	n.a.
00000000018612229	00000833904000000	01251806	000120023922	20023922	TO_SALA_F_20023922	n.a.
00000000018443135	00005088584100000	01253091	000120024728	20024728	PD_PADO_F_20024728	n.a.
00000000017065561	00005999881871000	01253614	000120025308	20025308	VR_NOGA_F_20025308	n.a.
00000000017065961	00005999881871000	01253614	000320025308	20025308	VR_NOGA_F_20025308	n.a.
00000000018641274	00005681412810000	01187750	000120026857	20026857	TV_BRED_F_20026857	n.a.
00000000018421378	00007112061890000	01255867	000120026852	20026852	RN_RIMI_F_20026852	n.a.
00000000018374128	00002972837920000	01257491	000120027826	20027826	BO_SANG_F_20027826	n.a.
00000000018678411	00083617141160000	00838665	000120026713	20026713	CO_LURA_F_20026713	n.a.
00000000017778715	00005426900060000	01260070	000120026272	20026272	BI_SANG_F_20026272	n.a.
00000000017843995	00043752647947000	01029222	000120031090	20031090	MB_ALBI_F_20031090	n.a.
00000000017843995	00043752647947000	01029222	000220031090	20031090	MB_ALBI_F_20031090	n.a.
00000000024422113	00002826515492000	01322405	000220031365	20031365	TO_TORI_F_20031365	n.a.
00000000017842357	00001853134904000	01263520	000120032366	20032366	BO_BOLO_F_20032366	n.a.
00000000018433964	00034728871101000	01263904	000120032726	20032726	PD_VESC_F_20032726	n.a.
00000000018280378	00031976883720000	01240946	000120032976	20032976	PE_MOSC_F_20032976	n.a.
00000000017292783	00041016399460000	01265760	000120033786	20033786	CB_RIPA_F_20033786	n.a.
00000000018532940	00002561154957000	01268364	000120034917	20034917	MC_CORM_F_20034917	n.a.
00000000073860555	00031463063960000	01432227	000320035946	20035946	CO_CIRI_F_20035946	n.a.
00000000048606343	00004131981540000	01321763	000220036032	20036032	CI_IGLE_F_20036032	n.a.
00000000018381999	00055981134120000	00717280	000120036697	20036697	UD_UDIN_F_20036697	n.a.
00000000017230455	00002234357750000	00718041	000120037380	20037380	CH_SANT_F_20037380	n.a.
00000000066854267	00058423178220000	01375579	000820037949	20037949	GO_GORI_F_20037949	n.a.
00000000017217223	00042416071060000	00168170	000220038121	20038121	PN_MORS_F_20038121	n.a.
00000000017802397	00001119258450000	00979360	000120038264	20038264	PP_PARM_F_20038264	n.a.
00000000018871767	00029226653651000	01247003	000120038367	20038367	AT_INDI_F_20038367	n.a.
00000000018871767	00029226653651000	01247000	000220038367	20038367	AT_INDI_F_20038367	n.a.
00000000077004840	00000512120858000	00817296	000120038955	20038955	TE_COLL_F_20038955	n.a.
00000000024852348	00002938284347000	00733357	000120040750	20040750	AL_ALIC_F_20040750	n.a.
00000000024852348	00002938284347000	01370228	000220040750	20040750	AL_ALIC_F_20040750	n.a.
00000000018385693	00004732123514000	01274222	000120041100	20041100	PD_SANC_F_20041100	n.a.
00000000052870976	00004568269934000	01338957	000420041184	20041184	VA_VARE_F_20041184	n.a.
00000000017230451	00002284557590000	00718061	000120041698	20041698	CN_CUNE_F_20041698	n.a.
00000000018757497	00028569074490000	01338933	000220041901	20041901	VA_CASS_F_20041901	n.a.
00000000017917701	00054548984040000	01270078	000120042391	20042391	UD_SAND_F_20042391	n.a.
00000000018954167	00022064315180000	01256164	000220042844	20042844	VE_MARC_F_20042844	n.a.
00000000017852675	00038263534040000	01034033	000120043313	20043313	GE_GENO_F_20043313	n.a.
00000000018940944	00038804884910000	01770836	000320043437	20043437	MI_ROSA_F_20043437	n.a.
00000000073680565	00031465053060000	01462227	000220043702	20043702	MB_LAZZ_F_20043702	n.a.
00000000018263318	00002225410265000	01277633	000120043713	20043713	AT_AGLI_F_20043713	n.a.
00000000017795542	00006530000620000	01300360	000220043901	20043901	n.a.	36909545621 39706545620
00000000018522332	00054785017705000	01277655	000120043978	20043978	VE_SANS_F_20043978	n.a.
00000000024394790	00002722225123000	00781335	000120043975	20043975	SV_TNIR_F_20043975	n.a.
00000000027180046	00089663787180000	01279272	000120044989	20044989	BG_ZOLA_F_20044989	n.a.
00000000027468796	00089671531200000	01280153	000120045621	20045621	RE_RUBI_F_20045621	n.a.
00000000056873560	00039400315690000	01478081	600220045705	20045705	TO_TORI_F_20045705	n.a.
00000000018863327	00003348180285000	01281132	000120045835	20045835	BO_CALD_F_20045835	n.a.
00000000027003439	00003589898092000	01281567	000120045888	20045888	AQ_POGG_F_20045888	n.a.
00000000018682804	00000139768830000	01281853	000120045911	20045911	SV_VADO_F_20045911	n.a.
00000000018689204	00000139768830000	01281853	000120045913	20045913	SV_VADO_F_20045913	n.a.
00000000018689204	00000139768830000	01281853	000120045914	20045914	SV_VADO_F_20045914	n.a.
00000000078615491	00033372830710000	00349974	000220047050	20047050	VR_VERO_F_20047050	n.a.
00000000017934853	00033392225720000	01253294	000120047052	20047052	VR_RONC_F_20047052	n.a.
00000000017934853	00033392225720000	01353994	000420047052	20047052	VR_RONC_F_20047052	n.a.
00000000018540035	00057519211510000	00386716	000120047126	20047126	TO_TORI_F_20047126	n.a.
00000000017796210	00870329110430000	00768403	000120047355	20047355	BG_GRAS_F_20047355	n.a.
00000000018408950	00027471049560000	01282478	000120047383	20047383	PD_VIGO_F_20047383	n.a.
00000000048801431	00003203962150000	00774391	000120047486	20047486	VR_SANI_F_20047486	n.a.
00000000017251244	00033191236681000	01046136	000120047856	20047856	PU_PESA_F_20047856	n.a.
00000000022282398	00003185459122000	00747833	000120047905	20047905	TS_TRIE_F_20047905	n.a.
00000000017808047	00003295824922000	01283175	000120047963	20047963	RA_RAVE_F_20047963	n.a.
00000000018778814	00078748639021000	00854402	000320048170	20048170	NU_NUCO_F_20048170	n.a.
00000000027048012	00003091028280000	00739899	000120048289	20048289	UD_GEMO_F_20048289	n.a.
00000000027048012	00003091028280000	00739899	000220048289	20048289	UD_GEMO_F_20048289	n.a.
00000000017688696	00001752633143000	01283617	000120048292	20048292	RM_ROMA_F_20048292	n.a.
00000000027012113	00056171310352000	01284172	000120048771	20048771	UD_GEMO_F_20048771	n.a.
00000000017431552	00001856923455000	00671177	000120048786	20048786	NO_VICO_F_20048786	n.a.
00000000027287433	00006958998945000	01284967	000120048913	20048913	BO_BOLO_F_20048913	n.a.
00000000018094471	00004658047215000	01703448	000420049036	20049036	PD_ROVO_F_20049036	n.a.
00000000028819565	00046514946764000	01285382	000120049722	20049722	PD_SANT_F_20049722	n.a.
00000000017910311	00026500121120000	00400219	000120049925	20049925	AL_OVAD_F_20049925	n.a.
00000000018376817	00004740981230000	00182002	000120050053	20050053	VE_MIRA_F_20050053	n.a.
00000000056567603	00092270767210000	01386822	000220050208	20050208	TE_ANCA_F_20050208	n.a.
00000000018559564	00070003085137000	01398022	000120050238	20050238	VA_VARE_F_20050238	n.a.
00000000018559564	00070003085137000	01398022	000220050238	20050238	VA_VARE_F_20050238	n.a.
00000000018874287	00001976017000000	01262291	000120050518	20050518	OR_SIAM_F_20050518	n.a.
00000000017032909	00000306776480000	01287014	000120051088	20051088	VA_VARE_F_20051088	n.a.
00000000044778824	00002933098870000	01286350	000120052283	20052283	TO_SANT_F_20052283	n.a.
00000000028698416	00003816229460000	01282454	000120052609	20052609	CA_CAGL_F_20052609	n.a.
00000000027030561	00003854145957000	01402909	000220052650	20052650	RM_VALM_F_20052650	n.a.
00000000028057232	00053786483050000	01351749	000320052677	20052677	VI_VICE_F_20052677	n.a.
00000000028057232	00053786483050000	01351749	000120052677	20052677	VI_VICE_F_20052677	n.a.
00000000016807444	00085626080860000	00757794	000120052836	20052836	TO_ROST_F_20052836	n.a.
00000000016807444	00085626080860000	00757794	000220052836	20052836	TO_ROST_F_20052836	n.a.
00000000069111003	00002116531029000	01449198	000220053137	20053137	TO_TORI_F_20053137	n.a.

ALLEGATO C

UNITÀ	NUOVO	Codice Utente	Rapporto	Contratto	Codici Cespiti immobiliari	Codici Cespiti non immobiliari
00000000024412580	00002737901780000	01273040	000120053409	20053409	MI_ORNA_F_20053409	n.a.
00000000016509001	00005645340640000	00028505	000120053704	20053704	MI_CINI_F_20053704	n.a.
00000000017945070	00009750236587000	01290684	000120053850	20053850	VA_BUST_F_20053850	n.a.
00000000027113806	00003521602440000	01290478	000120053629	20053629	UD_TAVA_F_20053629	n.a.
00000000016786561	00005894705572000	01290818	000120054020	20054020	MO_MODE_F_20054020	n.a.
00000000027377527	00003228224040000	01291280	000120054405	20054405	PA_PALE_F_20054405	n.a.
00000000049931386	00004306914470000	01314379	000220054650	20054650	PV_VALE_F_20054650	n.a.
00000000048315936	00007116017660000	01304556	000220054700	20054700	RA_RAVE_F_20054700	n.a.
00000000048647072	00003428557450000	01312473	000220054715	20054715	MI_BANG_F_20054715	n.a.
00000000017677456	00003207470360000	01291722	000120054839	20054839	PU_GALT_F_20054839	n.a.
00000000015886678	00002369128140000	00765894	000120055103	20055103	AT_VILL_F_20055103	n.a.
00000000027452117	00003569076630000	01292780	000120055205	20055205	MB_BURA_F_20055205	n.a.
00000000027563027	00003342880480000	01292231	000120055217	20055217	PV_CERT_F_20055217	n.a.
00000000028125979	00003621596710000	01292788	000120055597	20055597	VI_VICE_F_20055597	n.a.
00000000017230517	00002286052160000	00748149	000120055534	20055534	n.a.	n.a.
00000000018701111	00005035849470000	00308791	000320055534	20055534	VI_VICE_F_20055534	n.a.
00000000027655448	00003530853559000	00515092	000120055816	20055816	TO_SCAL_F_20055816	n.a.
00000000016588018	00002704808018000	00111273	000120056121	20056121	VC_TRIN_F_20056121	n.a.
00000000016490877	00004034638880000	01293451	000120056147	20056147	TO_TORI_F_20056147	n.a.
00000000017903212	00004348192050000	00775231	000120056251	20056251	MB_MONZ_F_20056251	n.a.
00000000017323385	00003533694090000	00322674	000120056573	20056573	RA_SAGN_F_20056573	n.a.
00000000018318233	00002326617650000	01294783	000120057159	20057159	PV_CURA_F_20057159	n.a.
00000000024619846	00002839815430000	01295046	000120057390	20057390	PA_PALE_F_20057390	n.a.
00000000017430983	00000266853340000	01295716	000120058516	20058516	PC_PIAC_F_20058516	n.a.
00000000027099812	00004892635960000	01280844	000120058553	20058553	MC_URBI_F_20058553	n.a.
00000000027099812	00003892635960000	01280844	000120058555	20058555	n.a.	39909577761
00000000018964093	00003515496818000	01297566	000120058567	20058567	BS_BRES_F_20058567	n.a.
00000000017824421	00006554489102000	00655716	000120059177	20059177	PD_MONT_F_20059177	n.a.
00000000028896460	00003803934367000	01296858	000120059518	20059518	AL_NOVI_F_20059518	n.a.
00000000028952286	00007597246720000	01298908	000120059523	20059523	TO_TORI_F_20059523	n.a.
00000000018372883	00003423644922000	01299061	000120060304	20060304	CT_CATA_F_20060304	n.a.
00000000028419837	00003801344110000	01296203	000120060414	20060414	MI_COLO_F_20060414	n.a.
00000000028419837	00003801344110000	01296203	000120060497	20060497	CO_OLTR_F_20060497	n.a.
00000000017790542	00003801344110000	01296203	000120060498	20060498	TE_CONT_F_20060498	n.a.
00000000017653497	00005638000852000	01300360	000120061377	20061377	AL_NIRA_F_20061377	n.a.
00000000017777126	00002200421253000	01300641	000120061606	20061606	CI_VAST_F_20061606	n.a.
00000000016443135	00009203900787000	00121230	000120061717	20061717	CO_ASSO_F_20061717	n.a.
00000000016851845	00000086994100000	01253091	000120062006	20062006	PD_PADO_F_20062006	n.a.
00000000028865899	00009357934410000	00602373	000120062139	20062139	CN_ALBA_F_20062139	n.a.
00000000017901554	00004048652360000	00821311	000120062157	20062157	MI_TREZ_F_20062157	n.a.
00000000016944131	00007156997880000	00213526	000120062256	20062256	RM_ROMA_F_20062256	n.a.
00000000018663096	00003771832328000	01301490	000120062274	20062274	AT_ASTI_F_20062274	n.a.
00000000017702716	00004239035910000	01301419	000120062281	20062281	MI_PIOL_F_20062281	n.a.
00000000017792351	00003328021863000	01293515	000320062438	20062438	AV_AVEL_F_20062438	n.a.
00000000023087863	00004077591920000	01302499	000120063093	20063093	RM_CIVI_F_20063093	n.a.
00000000017719686	00001778201340000	01310842	000220063913	20063913	n.a.	39909566396
00000000017606013	00009371228080000	00103161	000120063935	20063935	CO_VERT_F_20063935	n.a.
00000000165330/0	00002184770480000	01290269	000120064058	20064058	MI_CORB_F_20064058	n.a.
00000000017792351	00009183338065000	00191802	000120064123	20064123	UD_TAVA_F_20064123	n.a.
00000000017792351	00009183338065000	00191802	000220064123	20064123	UD_TAVA_F_20064123	n.a.
00000000028719628	00003842364580000	00787977	000120064419	20064419	TO_RIVA_F_20064419	n.a.
00000000044394984	00009698927280000	01304352	000120064478	20064478	NA_POMP_F_20064478	n.a.
00000000016701883	00004718966680000	01238643	000120064602	20064602	UD_CERV_F_20064602	n.a.
00000000017777126	00009203900787000	00121230	000120064796	20064796	CO_ASSO_F_20064796	n.a.
00000000017757871	00009184803780000	00617727	000120065976	20065976	MI_PESC_F_20065976	n.a.
00000000047241399	00000210495180000	01306772	000120066119	20066119	MI_RHO_F_20066119	n.a.
00000000017795542	00009653900828000	01300360	000120066286	20066286	n.a.	n.a.
00000000046402424	00004211908890000	01307144	000120066339	20066339	BG_BERG_F_20066339	n.a.
00000000017868440	00003404028585000	00196396	000120066363	20066363	VE_VENE_F_20066363	n.a.
00000000017321730	00003207707480000	01176478	000220066375	20066375	AR_BEST_F_20066375	n.a.
00000000024887723	00004174431990000	01307931	000120066847	20066847	PD_PADO_F_20066847	n.a.
00000000048160024	00006283648031000	00864625	000120067435	20067435	BO_BOLO_F_20067435	n.a.
00000000010399479	00002654059490000	01305800	000120067508	20067508	MB_VILL_F_20067508	n.a.
00000000017830466	00021937163310000	00793242	000120067516	20067516	TO_BRUI_F_20067516	n.a.
00000000017953986	00000201128620000	00900393	000120067651	20067651	MI_TREZ_F_20067651	n.a.
00000000016408492	00002170246650000	01251811	000120068098	20068098	BG_CERE_F_20068098	n.a.
00000000018672818	00078019226380000	01300776	000120068337	20068337	PO_CANT_F_20068337	n.a.
00000000017818184	00002031858980000	01274435	000120068553	20068553	LO_SANT_F_20068553	n.a.
00000000017818184	00002031858980000	01274435	000220068553	20068553	LO_SANT_F_20068553	n.a.
00000000049848072	00075674187140000	01310014	000120068574	20068574	BG_VILL_F_20068574	n.a.
00000000049848072	00075974187140000	01310014	000120068575	20068575	n.a.	39909571514 39909571513
00000000097215563	00035420688980000	01310105	000120068665	20068665	MI_MILA_F_20068665	n.a.
00000000049816966	00009770794380000	01310157	000120068694	20068694	RE_REGG_F_20068694	n.a.
00000000049827774	00004482991790000	01311880	000120068858	20068858	FE_FERR_F_20068858	n.a.
00000000049827774	00004482991790000	01311880	000120068945	20068945	TO_VALP_F_20068945	n.a.
00000000028896728	00003004740880000	01310449	000220068945	20068945	TO_VALP_F_20068945	n.a.
00000000018764193	00052615027930000	01430746	000220068316	20068316	MB_GADO_F_20068316	n.a.
00000000028456378	00046426235670000	01311649	000120068935	20068935	UD_POZZ_F_20068935	n.a.
00000000049836988	00004118373855000	01311790	000120070058	20070058	RA_LUGO_F_20070058	n.a.
00000000049827774	00004482991790000	01311880	000120070106	20070106	MB_GAVG_F_20070106	n.a.
00000000049827774	00004482991790000	01311880	000220070106	20070106	MB_CAVE_F_20070106	n.a.
00000000017859557	00006826048912000	01312246	000120070484	20070484	GE_GENO_F_20070484	n.a.
00000000049865733	00075974584978000	01312561	000120070561	20070561	ME_FURN_F_20070561	n.a.
00000000016795575	00059384734830000	01312276	000120070980	20070980	CE_MESS_F_20070980	n.a.
00000000016795575	00059384734830000	01312276	000120070981	20070981	n.a.	39909582150
00000000028647042	00009207964662000	01275305	000120071193	20071193	AL_CASA_F_20071193	n.a.
00000000017921918	00045060439500000	00770473	000120071245	20071245	CO_VILL_F_20071245	n.a.
00000000017921918	00045060439500000	00770473	000320071245	20071245	CO_VILL_F_20071245	n.a.
00000000064744737	00022824109580000	01429339	000220071385	20071385	VA_ALBI_F_20071385	n.a.

ALLEGATO C

SNGA	NGG	Codice cliente	Rapporto	Conto	Codice Banca Beneficiario	Codice Banca Beneficiario
0000000018464095	0000303958871000	01282100	000120071632	20071632	NA_NAPO_F_20071632	n.a.
0000000018464095	0000303958871000	01282100	000220071632	20071632	NA_NAPO_F_20071632	n.a.
0000000027000417	0000316428000000	01316198	000120071913	20071913	RM_ROMA_F_20071913	n.a.
0000000017719889	0000177620134000	01310842	000120072313	20072313	TO_ROST_F_20072313	n.a.
0000000017800880	0000995218077000	01160226	000120072600	20072600	BO_CASS_F_20072600	n.a.
0000000018455410	0000237465105000	01315292	000120072767	20072767	MI_ABBI_F_20072767	n.a.
0000000005438965	0000659045946000	01313974	000120073974	20073974	VA_GORL_F_20073974	n.a.
0000000027491448	0000329181817000	01287916	000120073286	20073286	RM_PORM_F_20073286	n.a.
0000000018344563	0000978655844000	01286549	000120073899	20073899	CH_SANS_F_20073899	n.a.
0000000017772003	0000002143928000	01316927	000120074116	20074116	TO_CUMI_F_20074116	n.a.
0000000035315760	0000849168234000	01317151	000120074281	20074281	TO_TORI_F_20074281	n.a.
0000000028707777	0000393898617000	01298207	000120074651	20074651	BS_CAZZ_F_20074651	n.a.
0000000018318283	0000239864705000	01294783	000120074957	20074957	PV_CURA_F_20074957	n.a.
0000000050194431	0000977790784000	01316900	000120075080	20075080	VA_VARE_F_20075080	n.a.
0000000050194431	0000977790784000	01316900	000120075083	20075083	AL_NOVI_F_20075083	n.a.
0000000050194431	0000977790784000	01316900	000120075084	20075084	TO_MONC_F_20075084	n.a.
0000000052990472	0000870402286000	01316564	000120075545	20075545	FE_FERR_F_20075545	n.a.
0000000017865501	0000170369568000	01320011	000220075560	20075560	MI_COLO_F_20075560	n.a.
0000000050170478	0000459918316000	01316953	000120075640	20075640	ET_TRAN_F_20075640	n.a.
0000000026844573	0000910587215000	01316978	000120075649	20075649	BO_CALD_F_20075649	n.a.
0000000039283568	0000520775565000	01316842	000420076027	20076027	BS_BRES_F_20076027	n.a.
0000000016277090	0000022982949000	01184030	000120076289	20076289	TE_GIUL_F_20076289	n.a.
0000000017414948	0000183956519000	00813535	000120076522	20076522	TO_SETT_F_20076522	n.a.
0000000015981487	0000237256883000	01320792	000130076732	20076732	BO_SOLO_F_20076732	n.a.
0000000017636642	0000854560000000	00147938	000120076955	20076955	PD_TOMB_F_20076955	n.a.
0000000017936935	0007880249226000	00084923	000220076957	20076957	CA_SES_F_20076957	n.a.
0000000017837167	0000565851124000	00117922	000120077120	20077120	CO_LUIS_F_20077120	n.a.
0000000017426615	0000176362196000	01321339	000120077192	20077192	TO_TORI_F_20077192	n.a.
0000000053741180	0000166654320000	01321548	000120077390	20077390	CR_CASE_F_20077390	n.a.
0000000053741180	0000166654320000	01321548	000220077390	20077390	CR_CASE_F_20077390	n.a.
0000000018578411	0000321714116000	00838995	000120077404	20077404	n.a.	39909580503
0000000018578411	0000321714116000	00838995	000120077404	20077404	n.a.	39909580503
0000000064449578	0004859541442000	01450979	000220077534	20077534	FC_FORL_F_20077534	n.a.
0000000063549181	0000266693383000	01322131	000120077621	20077621	NA_CASA_F_20077621	n.a.
0000000018576760	0002778786162000	01322912	000120077654	20077654	BO_CAST_F_20077654	n.a.
0000000017936995	0007880249226000	00084923	000220077707	20077707	n.a.	39909581743 39909581642 39909581539
0000000017719889	0000177620134000	01310842	000120077977	20077977	TO_ROST_F_20077977	n.a.
0000000017915556	0000521727098000	00668231	000120078330	20078330	TO_TORI_F_20078330	n.a.
0000000016171932	0000960508343000	01183456	000120078445	20078445	BO_DOZZ_F_20078445	n.a.
0000000053928913	0005347986868000	01323858	000120078506	20078506	PD_MASE_F_20078506	n.a.
0000000017936995	0007880249226000	00084923	000220078746	20078746	n.a.	39909581789
0000000017785642	0009853000062000	01300350	000220080016	20080016	n.a.	39909584052
0000000016981461	0000228184216000	01334952	000130080346	20080346	AV_AVEL_F_20080346	n.a.
0000000017863312	0000184098312000	01050800	000120080571	20080571	BO_CAST_F_20080571	n.a.
0000000055164176	0000513657738000	01328819	000220080645	20080645	GE_GENO_F_20080645	n.a.
0000000053878809	0004080623396000	01324722	000120081714	20081714	RE_CADE_F_20081714	n.a.
0000000017953889	0000025512882000	00860303	000120082070	20082070	n.a.	39909584143
0000000017777645	0004107902250000	00003324	000220082106	20082106	LC_CALO_F_20082106	n.a.
0000000017795642	0009853000062000	01300350	000220082542	20082542	n.a.	39909584442
0000000016941758	0002039731459000	01440081	000130007528	30007528	n.a.	n.a.
0000000018864966	0000247893297000	01446741	000150008720	30008720	TR_STRO_F_30008720	n.a.
0000000027820851	0000307655065000	01446974	000130008893	30008893	RI_RIST_F_30008893	n.a.
0000000046929143	0004354883506000	01447065	000130008899	30008899	TR_ORVI_F_30008899	n.a.
0000000047197784	0004327669922000	01447165	000130009094	30009094	6	n.a.
0000000046929143	0004354883506000	01447065	000130009228	30009228	TR_ORVI_F_30009228	n.a.

All. "F" al N°14519/7829 di rep.

KPMG

Intesa Sanpaolo S.p.A.

Relazione di stima ex art. 2465 del Codice Civile ai fini della determinazione del fair value di un compendio oggetto di scissione da parte di Intesa Sanpaolo S.p.A. in favore di Tatooine LeaseCo S.r.l.

KPMG *Advisory* S.p.A.

Corporate Finance

10 Novembre 2022

KPMG Advisory S.p.A.
Via Vittor Pisani, 27
20124 Milano
Telefono +39 02 67643.1
Email it-fmadvisory@kpmg.it
PEC kpmgadvisoryspa@pec.kpmg.it

Indice

Premessa 2
1. OGGETTO, DOCUMENTAZIONE E FINALITÀ DELL'INCARICO 3
1.1 Oggetto e finalità dell'incarico 3
1.2 Limiti dell'incarico 5
1.3 Data di riferimento 6
1.4 Documentazione utilizzata 6
2. DESCRIZIONE DEL COMPENDIO OGGETTO DI SCISSIONE 6
2.1 Descrizione degli elementi patrimoniali costituenti il Compendio oggetto di scissione 6
2.2 La situazione patrimoniale di riferimento 9
3. CRITERI DI VALUTAZIONE 9
3.1 Criteri analitici 10
3.2 Criteri di mercato 11
4. SCELTA DELLE METODOLOGIE DI VALUTAZIONE 12
4.1 Il metodo reddituale 12
5. APPLICAZIONE DEL METODO DI VALUTAZIONE AI FINI DELLA DETERMINAZIONE DEL FAIR VALUE DEL COMPENDIO 13
5.1 L'applicazione del metodo di valutazione selezionato 13
5.2 Stima del valore del Compendio 14
6. CONCLUSIONI 15

KPMG Advisory S.p.A. è una società per azioni di diritto italiano e fa parte del network KPMG di entità indipendenti affiliate a KPMG International Limited, società di diritto inglese.

Bologna Firenze Genova
Milano Napoli Padova
Palermo Roma Torino
Verona Vicenza

Società per azioni
Capitale sociale
Euro 8.365.700,00 i.v.
Registro Imprese Milano Monza Brianza Lodi
e Codice Fiscale N. 04662680158
R.E.A. Milano N. 1031457
Partita IVA 04662680158
VAT number IT04662680158
Sede legale: Via Vittor Pisani, 27
20124 Milano, MI ITALIA

Premessa

Intesa Sanpaolo S.p.A. (di seguito anche "ISP" o "Cliente") intende procedere ad un'operazione di scissione parziale mediante assegnazione di un compendio avente ad oggetto specifiche attività, passività, beni e rapporti giuridici (il "Compendio") da parte di ISP (la "Società Scissa") in favore di Tatooine LeaseCo S.r.l. (la "Società Beneficiaria" o "LeaseCo") (la "Scissione" o l'"Operazione"). La scissione verrà realizzata ai sensi dell'art. 2506-bis del codice civile.

ISP ha conferito a KPMG Advisory S.p.A. (di seguito "KPMG"), nella persona del Dott. Giuseppe Rossano Latorre (di seguito "Perito"), nato a Bari il 26/09/1970, Codice Fiscale LTRGPP70P26A662O, iscritto all'Ordine dei Dottori Commercialisti e degli Esperti Contabili di Milano al n. 5044, al Registro dei Revisori Legali del Ministero dell'Economia e delle Finanze con n. 73655, perito valutatore presso il Tribunale di Milano e socio della società KPMG, l'incarico di redigere la relazione giurata di stima (di seguito "Relazione") ai sensi dell'art. 2465 del Codice Civile, del valore economico ("*Fair Value*") del Compendio oggetto di Scissione (i "Servizi").

Per lo svolgimento delle attività peritali, il Dott. Giuseppe Rossano Latorre si è inoltre avvalso della collaborazione del Dott. Dario Maria Spoto, nato a Paternò il 6 febbraio 1979 e socio di KPMG.

I risultati dei Servizi saranno utilizzati da ISP come una delle informazioni di supporto nell'ambito dell'Operazione.

1. OGGETTO, DOCUMENTAZIONE E FINALITÀ DELL'INCARICO

1.1 *Oggetto e finalità dell'incarico*

Oggetto dell'incarico è la redazione di una Relazione di stima al fine di determinare il *Fair Value* del Compendio avente ad oggetto specifiche attività, passività, beni e rapporti giuridici oggetto di Scissione come disposto dall'art. 2465 1° comma del Codice Civile.

L'Operazione si inserisce nell'ambito di una più ampia operazione in cui la Società Scissa intende procedere ad una cartolarizzazione, ai sensi della legge 30 aprile 1999 n. 130 (la "Legge sulla Cartolarizzazione"), avente ad oggetto, *inter alia*, la cessione di un portafoglio di crediti pecuniari di propria titolarità ("Crediti Leasing"), derivanti da contratti di locazione finanziaria ("Contratti di Leasing"), i cui debitori sono classificati "in sofferenza" in conformità alla Circolare di Banca d'Italia n. 217 del 5 agosto 1996, come successivamente modificata e integrata, a Tatooine SPV S.r.l., società costituita ai sensi dell'art. 3 della Legge sulla Cartolarizzazione ("SPV 130") (in appresso, l'"Operazione di Cartolarizzazione").

La Società Beneficiaria è una società veicolo d'appoggio, costituita ai sensi dell'art. 7.1, commi 4 e 5 della Legge sulla Cartolarizzazione, al fine di acquisire, gestire e valorizzare, nell'interesse esclusivo dell'Operazione di Cartolarizzazione, *inter alia*, i beni immobili e mobili (registrati e non) oggetto dei Contratti di Leasing da cui originano i Crediti Leasing di titolarità della Società Scissa (i "Beni Leasing"), nonché i rapporti giuridici (attivi e passivi) di titolarità della Società Scissa derivanti da, o connessi a, tali Contratti di Leasing da cui originano i Crediti Leasing e/o dai Beni Leasing, ad eccezione dei Crediti Leasing e delle passività escluse (i "Rapporti Giuridici").

Nel contesto dell'Operazione di Cartolarizzazione si intende procedere, *inter alia*, alla scissione parziale di ISP, a favore della Società Beneficiaria, di un compendio avente ad oggetto specifiche attività, passività, beni e rapporti giuridici - comprendente, tra l'altro, i Beni Leasing e i Rapporti Giuridici - a favore della Società Beneficiaria.

Taluni Beni Leasing e Rapporti Giuridici derivanti dai Contratti di Leasing da cui originano i Crediti Leasing stessi potrebbero essere oggetto di cessione (l'"Operazione di Cessione"), in data anteriore a quella di efficacia giuridica della Scissione, ai sensi di quanto previsto dall'art. 7.1, commi 4 e 5 della Legge sulla Cartolarizzazione e dall'art. 58 del D. Lgs. 1.9.1993 n. 385;

I Beni Leasing e i relativi Rapporti Giuridici inclusi nel Compendio oggetto della Scissione dovranno pertanto intendersi come tutti quelli non interessati dall'Operazione di Cessione eventuale.

Per effetto della Scissione il patrimonio netto della Società Beneficiaria verrà incrementato di un importo pari al valore economico del Compendio, e pertanto di Euro 326.929, mediante iscrizione di una riserva sovraprezzo. Nessun effetto patrimoniale si registrerà nella Società

Scissa, dato il valore dello sbilancio pari a zero del Compendio assegnato nell'ambito della scissione.

Le società coinvolte nell'Operazione sono le seguenti:

- la Società Scissa, Intesa Sanpaolo S.p.A. con sede in Torino, piazza San Carlo 156, capitale sociale sottoscritto e versato di Euro 10.368.870.930,08, codice fiscale e iscrizione nel Registro delle Imprese di Torino n. 00799960158, società iscritta all'Albo delle Banche n. 5361 e appartenente al Gruppo Bancario Intesa Sanpaolo iscritto all'Albo dei Gruppi Bancari.
- la Società Beneficiaria o Conferitaria, Tatooine LeaseCo S.r.l., una società a responsabilità limitata unipersonale costituita ai sensi dell'articolo 7.1, commi 4 e 5, della Legge sulla Cartolarizzazione, con sede legale in Conegliano, via Alfieri 1, capitale sociale pari a Euro 10.000,00 interamente versato, partita IVA, codice fiscale e iscrizione presso il Registro delle Imprese di Treviso-Belluno n. 05332530269.

Nel contesto dell'Operazione, l'applicazione dell'art. 2465 del Codice Civile è volta a tutelare l'integrità del capitale e dell'eventuale sovrapprezzo della società conferitaria, con finalità di tutela dei terzi che nella sua effettiva esistenza pongono affidamento. Ne consegue che il lavoro ha avuto come obiettivo l'individuazione del *Fair Value* del Compendio.

Il lavoro si è svolto attraverso i seguenti passaggi:

- analisi della rappresentazione contabile del Compendio alla data del 30/06/2022 e dei flussi economici prospettici;
- identificazione delle metodologie di valutazione ritenute applicabili, tenuto conto delle indicazioni della dottrina e della prassi valutativa nel settore di riferimento;
- definizione delle grandezze e dei parametri necessari all'applicazione delle metodologie valutative individuate;
- sviluppo delle metodologie valutative.

L'analisi del Compendio è stata effettuata in ipotesi di continuità aziendale e su base "stand alone".

Sulla scorta degli elementi emersi a seguito del completamento dell'attività e sulla base delle analisi effettuate, si è proceduto alla stima del *Fair Value* del Compendio.

1.2 *Limiti dell'incarico*

L'incarico è stato svolto e portato a termine sulla base delle assunzioni e delle informazioni evidenziate nelle pagine seguenti e considerate valide alla data della presente Relazione. Eventi successivi potrebbero avere un impatto, anche significativo, sulla valutazione. L'oggetto dell'incarico non prevede aggiornamenti o modifiche del lavoro svolto per riflettere i potenziali effetti degli eventi successivi.

Il lavoro si fonda esclusivamente sulle informazioni rese a noi disponibili dal Cliente e che non sono state soggette ad autonoma ed indipendente verifica. La stima, pertanto, è stata effettuata assumendo la correttezza, la completezza e la veridicità dei dati e delle informazioni che ci sono state fornite. In particolare, non sono state svolte procedure autonome di revisione contabile sui dati, né verifiche o accertamenti circa l'eventuale sussistenza di passività potenziali di natura fiscale, contrattuale, previdenziale, ambientale o legate a rischi di qualsiasi tipologia che non siano stati portati a nostra conoscenza.

Qualora le informazioni risultassero diverse o non conformi, la stima effettuata nella presente Relazione potrebbe differire sostanzialmente, sia con riguardo ai metodi utilizzabili che ai risultati della loro applicazione.

Nel paragrafo che segue, pertanto, sono analiticamente descritte le informazioni e le fonti (documentazione) utilizzate ai fini della valutazione, intendendosi che qualora esse dovessero risultare anche solo parzialmente non affidabili, le cause e le conseguenze non potranno in alcun modo essere ascrivibili a KPMG.

Le analisi si basano sul presupposto che il Compendio implementi nelle prospettate templatiche le previsioni economiche desunte dal contratto di gestione tra la LeaseCo e l'SPV coerentemente con le ipotesi sottostanti.

Le valutazioni prospettate nel presente documento non tengono in considerazione la possibilità del verificarsi di eventi di natura straordinaria e non prevedibili quali per esempio nuove normative di settore, variazioni della normativa fiscale, etc..
Il presente documento, pertanto, si basa necessariamente sulle attuali condizioni economiche e monetarie di mercato e sulle informazioni che sono state messe a disposizione fino alla data odierna. I destinatari della Relazione sono consapevoli che KPMG non ha espresso alcuna opinione o altra forma di garanzia relativamente all'accuratezza, alla completezza e alla ragionevolezza delle informazioni relative e contenute nel documento, e che lo stesso, o parti di esso, non potrà essere interpretato come una promessa o un'indicazione della performance futura. Gli eventuali terzi che dovessero confidare su tali ipotesi dovranno procedere autonomamente alle verifiche e indagini ritenute da essi più opportune.

La nostra valutazione non include ulteriori considerazioni circa l'impatto che l'eventuale deterioramento dello scenario macroeconomico, anche alla luce delle crescenti tensioni geo-

politiche internazionali, potrebbe avere su ricavi, costi o qualsiasi altro aspetto dell'attività rispetto a quanto ipotizzato da ISP, e che potrebbe avere un effetto negativo sulle performance delle società oggetto di valutazione. Le conclusioni a cui si è giunti sono basate su condizioni economiche e di mercato che possono cambiare in maniera significativa in periodi di tempo relativamente brevi. La recente volatilità nei mercati dei capitali e le attuali prospettive economiche hanno creato una significativa incertezza rispetto alla valutazione delle attività.

1.3 *Data di riferimento*

La data di riferimento della valutazione è il 30/06/2022 (di seguito "Data di Riferimento" o "Data di Valutazione").

1.4 *Documentazione utilizzata*

Le analisi, le considerazioni e le conclusioni riportate nel presente documento sono basate sulla seguente documentazione:

- Rappresentazione contabile del Compendio oggetto di scissione sulla base dei dati contabili al 30/06/2022 ricevuti in data 19/10/2022 ("Situazione Patrimoniale di Riferimento");
- Evoluzione prospettica delle principali voci di conto economico del Compendio elaborate dal *management* della Società Scissa che saranno riportate all'interno del contratto di gestione tra la LeaseCo e l'SPV;
- Bozza del progetto di scissione parziale ricevuta in data 07/06/2022;
- Statuto sociale della Società Beneficiaria ricevuto in data 10/06/2022.

Oltre a tali informazioni, KPMG ha fatto uso di dati macroeconomici e di settore e di altre informazioni tratti da fonti pubbliche e da *data provider* specializzati e di informazioni di mercato ed altre informazioni pubblicamente disponibili.

Le informazioni utilizzate per l'applicazione delle metodologie di valutazione descritte di seguito sono state analizzate esclusivamente in termini di ragionevolezza e coerenza complessiva e non è stata svolta alcuna autonoma verifica su tali informazioni. Il lavoro, pertanto, è stato effettuato assumendo la correttezza, completezza e veridicità dei dati e delle informazioni utilizzate, che rimangono di esclusiva pertinenza e responsabilità di ISP.

2. DESCRIZIONE DEL COMPENDIO OGGETTO DI SCISSIONE

2.1 *Descrizione degli elementi patrimoniali costituenti il Compendio oggetto di scissione*

Il perimetro del Compendio comprende:

a) attività finanziarie (esclusivamente costituite da crediti verso banche, rappresentanti una quota parte della corrispondente voce dell'attivo della Società Scissa) connesse all'Operazione di Cartolarizzazione;

b) passività finanziarie connesse all'Operazione di Cartolarizzazione (esclusivamente costituite da saldi avere, incassi da allocare e depositi cauzionali rappresentanti una quota parte della corrispondente voce del passivo della Società Scissa), il cui valore è indicativamente pari, alla data del 30/06/2022, a Euro 488.985;

c) i Beni Leasing Oggetto di Scissione, i quali al contempo dovranno essere:
   - (i) oggetto dei Contratti di Leasing da cui derivano i Crediti Leasing identificati con il rispettivo codice numerico nell'Allegato "C" al Progetto di Scissione (i "Crediti Leasing Rilevanti");
   - (ii) non siano stati oggetto dell'Operazione di Cessione;
   - (iii) non siano oggetto di cessione nell'ambito di una differente operazione di cartolarizzazione;
   - (iv) non siano inclusi nel compendio scisso assegnato ad una differente operazione di scissione.

d) i Rapporti Giuridici – non già oggetto dell'Operazione di Cessione - tra i quali:
   - dovranno intendersi ricompresi i rapporti giuridici (attivi e passivi) della Società Scissa derivanti dal contratto di gestione (il "Contratto di Gestione") che sarà sottoscritto - immediatamente prima della stipula dell'atto di Scissione - tra ISP e la SPV 130, ai sensi del quale ISP si impegnerà a titolo oneroso e a fronte di un corrispettivo a svolgere determinate attività a beneficio della SPV 130 tra cui, inter alia, le seguenti: (a) reimpossessarsi dei Beni Leasing Oggetto di Scissione; (b) compiere tutte le attività necessarie al fine di regolarizzarli; (c) gestirli, venderli e/o ricollocarli; (d) riscuotere i proventi derivanti dalla loro gestione, vendita e/o ricollocazione; (e) trasferire tali proventi alla SPV 130 fino a concorrenza dell'ammontare dei relativi Crediti Leasing Rilevanti e, per l'eventuale eccesso, al relativo Debitore;
   - dovranno intendersi esclusi quelli che, alternativamente, siano (i) oggetto di cessione nell'ambito di una differente operazione di cartolarizzazione; e (ii) inclusi nel compendio scisso assegnato ad una differente operazione di scissione;
   - sarà invece esclusa qualsiasi passività nei confronti della Società Scissa relativa a fatti antecedenti alla data di efficacia della Scissione, relativa a:
     (i) qualsiasi responsabilità relativa a procedimenti penali o indagini (incluse eventuali misure cautelari nei confronti della Società Scissa);
     (ii) qualsiasi responsabilità risarcitoria o restitutoria derivante da pretese accertate giudizialmente (anche in via non definitiva) avanzate dai debitori esclusivamente in relazione ad usura, capitalizzazione degli interessi, rideterminazione del tasso di interesse applicato per indeterminatezza ed erronea indicazione dello stesso, in ciascun caso

che sia eccedente l'ammontare dovuto alla SPV 130 in relazione a ciascuno dei Crediti Leasing trasferiti alla SPV 130 nel contesto dell'Operazione di Cartolarizzazione, restando inteso che qualunque responsabilità che può essere oggetto di compensazione fino all'importo dovuto alla SPV 130 in relazione ai relativi Crediti Leasing non costituisce una passività esclusa (e, per l'effetto, si intende espressamente rientrante nelle Passività Escluse di cui infra);

(iii) senza pregiudizio per quanto previsto dal precedente punto (ii), qualsiasi ulteriore responsabilità risarcitoria o restitutoria della Società Scissa derivante da violazione dei Contratti di Leasing relativi ai Beni Leasing oggetto di scissione e qualsiasi passività relativa ad azioni revocatorie o restitutorie relative ad importi incassati dalla Società Scissa in relazione ai Crediti Leasing Rilevanti fino alla Data di Valutazione (inclusa), diversa da: (a) procedimenti di opposizione, incluse le domande riconvenzionali proposte in opposizione ai ricorsi ex art. 702-bis del codice di procedura civile; (b) impugnazione di sentenze emesse nell'ambito di azioni legali avviate dalla Società Scissa; (c) azioni legali finalizzate all'opposizione a procedure di recupero giudiziale dei Beni Leasing oggetto di scissione intraprese dalla Società Scissa al fine di recuperare i relativi Crediti Leasing Rilevanti; (d) procedimenti volti a contestare la proprietà totale o parziale di un Beni Leasing oggetto di scissione; (e) azioni dirette ad accertare la nullità o inefficacia delle garanzie che assistono i Crediti Leasing Rilevanti; (f) opposizioni a ordini amministrativi che comunque incidano sulla proprietà dei Beni Leasing oggetto di scissione (inclusi ordini di espropriazione parziale o totale degli stessi o ordini di demolizione); (g) procedimenti volti ad accertare la divisione tra i comproprietari dei Beni Leasing oggetto di scissione; (h) procedimenti intrapresi dai debitori al fine di ottenere dai proprietari il rimborso di quanto dovuto a fronte di migliorie effettuate sui Beni Leasing oggetto di scissione; (i) procedimenti volti a ottenere la restituzione o la rimozione di qualsiasi bene mobile situato in un Beni Leasing oggetto di scissione;

(iv) qualsiasi responsabilità, diversa dalle responsabilità di cui ai precedenti paragrafi da (i) a (iii) sopra, (a) relativa a qualsiasi causa passiva di natura extracontrattuale pendente nei confronti della Società Scissa o (b) altrimenti imputabile alla Società Scissa per frode, colpa, dolo o violazione di norme imperative, (le "Passività Escluse").

2.2 *La situazione patrimoniale di riferimento*

Si riporta di seguito la Situazione Patrimoniale di Riferimento del Compendio alla data del 30/06/2022.

Attivo	Euro	Passivo	Euro
Attività finanziarie - esclusivamente costituite di crediti verso banche	488.985	Passività finanziarie - esclusivamente costituite da saldi avere, incassi da allocare e depositi cauzionali	488.985
Totale attivo	488.985	**Totale passivo**	488.985

Le attività facenti parte del perimetro di Scissione al 30/06/2022 sono costituite da:

- attività finanziarie (esclusivamente costituite di crediti verso banche, rappresentanti una quota parte della corrispondente voce dell'attivo della Società Scissa) connesse all'Operazione di Cartolarizzazione per Euro 488.985;

Le passività attribuite al Compendio al 30/06/2022 sono costituite da:

- passività finanziarie connesse all'Operazione di Cartolarizzazione (esclusivamente costituite saldi avere, incassi da allocare e depositi cauzionali rappresentanti una quota parte della corrispondente voce del passivo della Società Scissa) per Euro 488.985.

3. CRITERI DI VALUTAZIONE

I metodi più frequentemente suggeriti dalla dottrina per l'analisi valutativa, possono essere suddivisi in metodi analitici e metodi di mercato:

- i metodi **analitici** forniscono una stima del valore di un'azienda sulla base dei suoi fondamentali attuali e prospettici e sono adatti a stimare il valore economico di un'azienda;
- i metodi di **mercato**, attraverso l'utilizzo di appositi multipli, confrontano il prezzo di mercato con alcune grandezze fondamentali di un campione di società comparabili per business e posizionamento nel mercato di riferimento, con quella oggetto di valutazione.

3.1 *Criteri analitici*

Il processo di valutazione d'azienda comporta l'analisi e la valutazione del suo patrimonio, formato da beni e rapporti attivi e passivi, nonché della sua posizione finanziaria, della sua capacità di reddito, della sua capacità di generare flussi finanziari, della qualità dell'organizzazione e delle risorse umane, nonché delle condizioni del mercato e della posizione competitiva dell'azienda.

In relazione a quanto sopra, i diversi metodi analitici di valutazione elaborati in dottrina ed adottati nella prassi premiano alternativamente il contenuto finanziario, reddituale o patrimoniale dell'azienda.

Tali metodi si distinguono in finanziari, reddituali, patrimoniali e misti.

Metodi finanziari

I metodi finanziari si basano sull'assunto che un'impresa in funzionamento sia un investimento in atto e che, pertanto, l'individuazione del valore di un complesso aziendale sia definibile come un caso particolare dell'analisi economica degli investimenti. Secondo tali metodi, il valore economico di un'azienda è pari al valore dei flussi monetari operativi o netti disponibili, attualizzati applicando un tasso pari rispettivamente al costo medio ponderato del capitale o al costo del capitale di rischio, il quale riflette il grado di rischio dell'investimento.

Metodi reddituali

I metodi reddituali traggono spunto dalla valutazione della capacità reddituale dell'azienda o delle attività oggetto di valutazione. Le valutazioni attraverso i metodi reddituali sono basate sulla definizione della redditività tipica e prospettica, emergente dalle attività oggetto della valutazione.

Il reddito individuato, detto reddito normalizzato, deve pertanto essere depurato da tutti i componenti non ricorrenti oppure non attinenti all'attività tipica oggetto di valutazione.

Metodo patrimoniale semplice

Con il metodo patrimoniale semplice, il valore scaturisce dalla contrapposizione delle attività, opportunamente valutate, e delle passività sulle quali viene espresso un giudizio di congruità. La valutazione delle attività può avvenire con diversi procedimenti, secondo la tipologia dei beni di cui si tratta, del settore di appartenenza dell'azienda e delle caratteristiche tipiche dell'azienda stessa.

Metodi misti

I metodi misti combinano le caratteristiche dei metodi patrimoniali e reddituali.

Considerato il diverso peso che i vari metodi di valutazione attribuiscono ai fattori patrimoniali ed economici nonché il peso e la volatilità delle previsioni di crescita, la tecnica professionale non produce un valore unico d'azienda, ma valori diversi, in funzione del variare del peso attribuito agli elementi presi in considerazione e delle assunzioni effettuate.

3.2 *Criteri di mercato*

I metodi di valutazione di mercato sono basati sull'andamento dei mercati finanziari, sui giudizi di valore che essi implicitamente esprimono e sui prezzi di operazioni di acquisizione avvenute per aziende del medesimo settore. Tali metodi si basano sul confronto tra le caratteristiche strutturali, finanziarie e reddituali della società oggetto della valutazione e le analoghe caratteristiche presentate da un campione di società considerate comparabili, per le quali si disponga di notizie ed informazioni sufficienti.

Metodo delle quotazioni di borsa

Il metodo delle quotazioni di borsa esprime il valore d'azienda sulla base della capitalizzazione dei titoli negoziati sul mercato borsistico. L'attendibilità dei risultati ottenuti da tale metodologia dipende essenzialmente dal periodo di osservazione dei prezzi, in quanto orizzonti temporali sufficientemente estesi consentono di depurare i corsi da eventuali fattori speculativi attinenti il titolo oggetto di valutazione o da congiunture di mercato contraddistinte da elevate fluttuazioni.

Il metodo delle quotazioni di borsa, analogamente al metodo dei multipli calcolati sui prezzi di borsa, non include premi strategici di controllo e negoziali, fattori per definizione non incorporati nel prezzo di borsa.

Metodo dei multipli

Il metodo valuta l'azienda con riferimento a quotazioni di borsa di aziende operanti nello stesso settore o a valori di mercato rilevabili attraverso l'analisi di operazioni di compravendita azionaria o relativi ad aziende comparabili.

Obiettivo di tale metodologia è il confronto fra l'azienda da valutare ed aziende comparabili dello stesso settore, cercando di stabilire, in rapporto al grado di comparabilità dell'azienda valutata rispetto al campione di riferimento, parametri ragionevolmente utilizzabili per l'azienda oggetto di valutazione.

A tal fine il prezzo pagato per il trasferimento di partecipazioni e il prezzo di borsa di azioni delle società comparabili (capitalizzazione di borsa) vengono rapportati a grandezze significative dell'attività delle stesse, ottenendo un insieme di indicatori da applicare alle medesime grandezze riferite all'azienda oggetto di valutazione. In genere, gli indicatori più frequentemente

applicati sono i rapporti valore d'azienda/fatturato, valore d'azienda/EBITDA, valore d'azienda/EBIT, prezzo/utili e prezzo/patrimonio netto.

Poiché risulta spesso difficile disporre di un campione significativamente comparabile con l'azienda oggetto di valutazione, il metodo risulta più frequentemente adottato come metodo di confronto ed utilizzato per verificare la ragionevolezza dei risultati ottenuti con altri metodi.

4. SCELTA DELLE METODOLOGIE DI VALUTAZIONE

La dottrina aziendalistica e la prassi professionale concordano nel ritenere che la scelta del criterio valutativo risulti in funzione della finalità dell'operazione che ha richiesto la valutazione, della natura della società, del settore di attività di appartenenza e della quantità e qualità delle informazioni a disposizione.

La presente valutazione può essere influenzata da considerazioni soggettive limitatamente alla scelta di alcuni parametri tecnici benché sia comunque ispirata al principio della prudenza. Va rilevato che fattori di carattere strategico o negoziale difficilmente possono, per loro natura, essere quantificati tecnicamente in un procedimento di valutazione professionale d'azienda.

In considerazione del set informativo a disposizione e delle caratteristiche del Compendio, ai fini della stima del *Fair Value* dello stesso è stato adottato il metodo reddituale, di cui di seguito viene data una breve descrizione.

4.1 *Il metodo reddituale*

Secondo il metodo reddituale, il valore di un'azienda deriva dai redditi che, in base alle attese, essa sarà in grado di produrre. In altre parole, il valore attribuibile al capitale economico dell'impresa (equity value) è pari alla somma dei valori attuali dei redditi netti futuri dell'impresa.

Nell'approccio analitico il metodo reddituale prende a riferimento, oltre che i redditi netti previsti nel periodo di previsione esplicita, il reddito netto normale atteso per la definizione del c.d terminal value.

La formula generale in base alla quale si procede alla determinazione del valore del capitale economico dell'azienda è così rappresentabile:

$$Equity\ Value = \sum_{t+1}^{n} \frac{R_t}{(1+Ke)^t} + TV$$

dove:

- Rt = redditi netti attesi nell'orizzonte temporale di riferimento;

- Ke = costo del capitale proprio;
- g = tasso di crescita atteso dei redditi netti;
- n = numero di anni dell'orizzonte temporale di riferimento;
- TV = valore attuale del valore residuo (Terminal Value), ossia il valore derivante dai flussi prodotti al di là dell'orizzonte di previsione esplicita.

Il costo del capitale proprio, pari al tasso di rendimento dei mezzi propri richiesto dagli investitori/azionisti per investimenti con analoghe caratteristiche di rischio viene determinato nella prassi attraverso il capital asset pricing model (CAPM), secondo la seguente formula:

$$k_e = R_f + Beta * (R_m - R_f)$$

dove:

- Rf = tasso risk free, ovvero il tasso di rendimento di investimenti privi di rischio;
- β = fattore di correlazione tra il rendimento effettivo di un'azione e il rendimento complessivo del mercato di riferimento (misura della volatilità di un titolo rispetto al mercato);
- (Rm - Rf) = premio per il rischio richiesto dal mercato.

5. APPLICAZIONE DEL METODO DI VALUTAZIONE AI FINI DELLA DETERMINAZIONE DEL FAIR VALUE DEL COMPENDIO

5.1 *L'applicazione del metodo di valutazione selezionato*

La stima del *Fair Value* del Compendio è stata effettuata attualizzando i redditi netti per il periodo 2023-2033, ad un tasso di sconto pari al costo del capitale proprio determinato sulla base del CAPM.

I redditi netti sono stati stimati secondo le seguenti assunzioni:

- ricavi annui pari alle commissioni di gestione previste dal contratto di gestione (Euro 150.449 all'anno);
- costi stimati sulla base di un cost / income ratio pari al 46,30% determinato considerando il cost / income ratio osservato per il Gruppo Intesa San Paolo.
- aliquota fiscale pari a 33,07%, comprensiva di aliquota vigente IRES (27,50%) e IRAP (5,57%).

I redditi netti così determinati sono stati attualizzati ad un tasso di sconto pari al costo del capitale proprio, determinato in base al modello CAPM, considerando i seguenti parametri:

- risk-free pari a 2,97% stimato come media dei rendimenti osservati negli ultimi 3 mesi dei Titoli di Stato italiani con scadenza decennale;
- coefficiente Beta pari a 1,28 stimato sulla base della media *adjusted* delle osservazioni settimanali a 2 anni relative ad un panel di banche italiane quotate al 30 Giugno 2022;
- Rm - Rf stimato pari al 6,00% in linea con la prassi valutativa.

Sulla base dei parametri sopra indicati, il costo del capitale proprio applicabile risulta essere pari al 10,7%.

Per meglio apprezzare la senaibilità del valore del Compendio al variare dei principali parametri, è stata effettuata un'analisi di sensibilità su tale tasso pari a -/+ 1%.

Per la stima del *Fair Value* del Compendio non è stato prudentemente considerato alcun terminal value, limitandoci a considerare i flussi prospettici previsti dal contratto di gestione con durata 10 anni.

5.2 *Stima del valore del Compendio*

L'applicazione del metodo reddituale per la stima del valore del Compendio in considerazione delle ipotesi descritte in precedenza ha portato ad individuare un *Fair Value* del Compendio incluso nell'intervallo compreso tra Euro 309.707 ed Euro 337.030.

6. CONCLUSIONI

Con riferimento alla natura e alle finalità dell'incarico enunciate nella Sezione 1.1. della presente Relazione, sulla base della documentazione di riferimento indicata nella Sezione 1.4 e dei criteri metodologici illustrati nelle pagine precedenti, nonché dei limiti e delle ipotesi esposte, si è proceduto a stimare il *Fair Value* del Compendio.

Tutto ciò premesso, si ritiene che il *Fair Value* del Compendio, sulla base della situazione elaborata alla Data di Riferimento del 30/06/2022, possa essere stimato in Euro 326.929.

Si dichiara che il valore dell'incremento del patrimonio netto della LeaseCo, mediante iscrizione di una riserva di sovrapprezzo, non potrà essere superiore al valore perizlato.

KPMG ADVISORY S.p.A.

Giuseppe Rossano Latorre

Dott. Giuseppe Rossano Latorre
Partner

Milano, 10 novembre 2022



N. 47.197 di rep.

Verbale di asseverazione

REPUBBLICA ITALIANA

L'anno 2022 (duemilaventidue),

il giorno 10 (dieci)

del mese di novembre,

in Milano, nella casa in Via Agnello 18.

Avanti a me **Renata Mariella**, notaio in Milano, iscritta presso il Collegio Notarile di Milano, è comparso il signor:

- Dott. **Giuseppe Rossano Latorre**, nato a Bari il 26 settembre 1970, codice fiscale LTR GPP 70P26 A662O, iscritto all'Ordine dei Dottori Commercialisti e degli Esperti Contabili di Milano al n. 5044, al Registro dei Revisori Legali del Ministero dell'Economia e delle Finanze con n. 73655.

Detto Comparente, della cui identità personale io notaio sono certa, mi ha presentato, chiedendomi di asseverarla con giuramento, la relazione giurata di stima ai sensi dell'art. 2465 cod. civ. che precede, avente ad oggetto la determinazione del valore economico ("*Fair Value*") del compendio di attività, passività, beni e rapporti giuridici oggetto di assegnazione per scissione parziale di **Intesa Sanpaolo S.p.A.**, con sede legale in Torino, Piazza San Carlo n. 156 e sede secondaria con rappresentanza stabile in Milano, Via Monte di Pietà n. 8, capitale sociale Euro capitale sociale Euro 10.368.870.930,08 i.v., codice fiscale

e numero di iscrizione presso il Registro delle Imprese della Camera di Commercio di Torino 00799960158, iscritta al R.E.A. di Torino al n. 947156, banca iscritta nell'Albo delle Banche e capogruppo del Gruppo Bancario Intesa Sanpaolo iscritto nell'Albo dei Gruppi Bancari, aderente al Fondo Interbancario di Tutela dei Depositi e al Fondo Nazionale di Garanzia, a favore di **Tatooine LeaseCo S.r.l.**, con sede legale in Conegliano (TV), via V. Alfieri n. 1, capitale sociale Euro 10.000,00 i.v., codice fiscale e numero di iscrizione presso il Registro delle Imprese di Treviso-Belluno: 05332530269, iscritta al R.E.A. di Treviso al n. 436665, ai sensi dell'art. 2506-bis cod. civ..

Aderendo alla fattami richiesta, deferisco il giuramento al Comparente, previa ammonizione da me notaio effettuata ai sensi di legge al Comparente stesso sulle conseguenze delle dichiarazioni mendaci o reticenti e sull'obbligo di dichiarare la verità.

Il Comparente presta quindi giuramento di rito ripetendo la formula: *"giuro di aver bene e fedelmente adempiuto all'incarico ricevuto, e quindi confermo la dichiarazione sopra riportata e di non avere avuto altro scopo che quello di far conoscere la verità".*

Del presente, che rilascio in originale e che viene allegato alla relazione asseverata, ho dato lettura al Comparente che lo approva e con me lo sottoscrive.

Consta di un foglio scritto con mezzi meccanici da persona di mia fiducia e di mio pugno completato per due pagine e della terza sin qui.

Giuseppe Rossini Lattone

Renata Mariella

RENATA MARIELLA FU ALFONSO NOTAIO IN MILANO

Copia su supporto informatico conforme al documento originale su supporto cartaceo a sensi dell'art. 22, D. Lgs 7 marzo 2005 n. 82 , in termine utile di registrazione per il Registro Imprese di Treviso-Belluno
Firmato Andrea De Costa
Milano, 5 dicembre 2022
Assolto ai sensi del decreto 22 febbraio 2007 mediante M.U.I.

STUDIO NOTARILE MARCHETTI
Via Agnello n. 18
20121 - Milano - Tel. 02 72021846 r.a.

N. 14549 di rep. N. 7853 di racc.

Modifica di atto di scissione

REPUBBLICA ITALIANA

L'anno 2022 (duemilaventidue)
il giorno 12 (dodici)
del mese di dicembre
In Milano, nella casa in via Agnello n. 18
Avanti a me **Andrea De Costa**, notaio in Milano, iscritto presso il Collegio Notarile di Milano, sono comparsi i signori:
- **Trabucchi Paolo**, nato a Varese il 28 giugno 1982, domiciliato per l'incarico presso la sede della società di cui *infra*, il quale dichiara di intervenire al presente atto e di stipulare non in proprio ma in qualità di procuratore speciale e, come tale, in rappresentanza della società per azioni:

Intesa Sanpaolo S.p.A.

con sede in Torino, Piazza San Carlo 156 e sede secondaria con rappresentanza stabile in Milano, Via Monte di Pietà n. 8, capitale sociale di Euro 10.368.870.930,08, codice fiscale e numero di iscrizione nel Registro delle Imprese di Torino 00799960158, banca iscritta nell'Albo delle Banche e capogruppo del Gruppo Bancario Intesa Sanpaolo iscritto nell'Albo dei Gruppi Bancari, aderente al Fondo Interbancario di Tutela dei Depositi e al Fondo Nazionale di Garanzia ("**ISP**" o la "**Società Scissa**"),
munito degli occorrenti poteri in forza delle combinate risultanze della delibera del Consiglio di Amministrazione di ISP del 17 ottobre 2022 a rogito N. 11723/6200 di rep. Notaio Remo Maria Morone di Torino, debitamente registrata ed iscritta presso il competente Registro delle Imprese, e della procura speciale del 17 ottobre 2022 a rogito N. 11.724 di rep. Notaio Remo Maria Morone di Torino che è allegata sotto "**A**" all'Atto di Scissione; e
- **Rizzato Andrea**, nato a Treviso il 1 settembre 1990, domiciliato per l'incarico presso la sede della società di cui *infra*, il quale dichiara di intervenire al presente atto e di stipulare non in proprio ma in qualità di procuratore speciale e, come tale, in rappresentanza della società a responsabilità limitata:

Tatooine LeaseCo S.r.l.

con sede legale in Conegliano (TV), via V. Alfieri n. 1, capitale sociale Euro 10.000,00 i.v., codice fiscale e numero di iscrizione presso il Registro delle Imprese di Treviso-Belluno: 05332530269, iscritta al R.E.A. di Treviso al n. 436665 ("**Tatooine LeaseCo S.r.l.**" o la "**Società Beneficiaria**"),
munito degli occorrenti poteri in forza delle combinate risultanze della delibera dell'Assemblea del 18 ottobre 2022 a rogito N. 47.110/15.595 di rep. Notaio Renata Mariella di Milano, debitamente registrata ed iscritta presso il competente Registro delle Imprese, e della procura speciale in data 16

novembre 2022 a rogito N. 280.732 di rep. Notaio Alessandro Degan di Conegliano che è allegata sotto **"B"** all'Atto di Scissione.

E quindi detti Comparenti, della cui identità personale io Notaio sono certo,

premesso che

1.) con atto di scissione in data 2 dicembre 2022 n. 14519/7829 di mio rep., in corso di registrazione e debitamente iscritto presso il Registro delle Imprese competente (l'**"Atto di Scissione"**), è stata data esecuzione alla scissione di ISP a favore di Tatooine LeaseCo S.r.l. (la **"Scissione"**) con efficacia dal 12 (dodici) dicembre 2022 (duemilaventidue) subordinatamente all'ottenimento, entro tale data, da parte di AMCO - Asset Management Company S.p.A., in qualità di investitore nell'Operazione di Cartolarizzazione, dell'autorizzazione da parte di Banca d'Italia ai sensi della Circolare n. 288 del 3 aprile 2015, Titolo V (*Vigilanza informativa e ispettiva e operazioni rilevanti*), Capitolo 3 (*Operazioni rilevanti*), Sezione II (*Informativa sulle operazioni rilevanti)* in relazione all'Operazione di Cartolarizzazione (la **"Condizione Sospensiva"**);

2.) non essendosi verificata la Condizione Sospensiva, si rende necessario prorogare dal 12 dicembre 2022 al 19 dicembre 2022 il predetto termine di efficacia della Scissione e di avveramento della Condizione Sospensiva.

Quanto sopra premesso

i Comparenti, nelle precitate loro vesti e rappresentanze, convengono di modificare l'Atto di Scissione prevedendo che la Scissione abbia efficacia dal **19 (diciannove) dicembre 2022 (duemilaventidue)**, sempre subordinatamente all'ottenimento, entro tale data, da parte di AMCO - Asset Management Company S.p.A., in qualità di investitore nell'Operazione di Cartolarizzazione, dell'autorizzazione da parte di Banca d'Italia ai sensi della Circolare n. 288 del 3 aprile 2015, Titolo V (*Vigilanza informativa e ispettiva e operazioni rilevanti*), Capitolo 3 (*Operazioni rilevanti*), Sezione II (*Informativa sulle operazioni rilevanti)* in relazione all'Operazione di Cartolarizzazione.

Spese e tasse del presente atto sono a carico di ISP.

Del presente ho dato lettura ai Comparenti che lo approvano e con me lo sottoscrivono alle ore 11,30

Consta di due fogli scritti con mezzi meccanici da persona di mia fiducia e di mio pugno completati per pagine quattro e della quinta sin qui.

F.to Paolo Trabucchi

F.to Andrea Rizzato

F.to Andrea De Costa notaio

Copia su supporto informatico conforme al documento originale su supporto cartaceo a sensi dell'art. 22, comma 2, D.Lgs 7 marzo 2005 n. 82, in termine utile per il Registro Imprese di Torino
Firmato Andrea De Costa
Nel mio studio, 13 dicembre 2022
Assolvimento virtuale del bollo
Autorizzazione n. 9/2000 del 26.09.2000

STUDIO NOTARILE MARCHETTI
Via Agnello n. 18
20121 - Milano - Tel. 02 72021846 r.a.

N. 14601 di rep. N. 7888 di racc.

Atto di avveramento di condizione e ricognizione di beni immobili assegnati per scissione

REPUBBLICA ITALIANA

L'anno 2022 (duemilaventidue)
il giorno 19 (diciannove)
del mese di dicembre
in Milano, nella casa in via Agnello n. 18
Avanti a me **Andrea De Costa**, notaio in Milano, iscritto presso il Collegio Notarile di Milano, sono comparsi i signori:
- **Marco Ferrari**, nato a Ascoli Piceno il 18 giugno 1981, domiciliato per l'incarico presso la sede della società di cui *infra*, il quale dichiara di intervenire al presente atto e di stipulare non in proprio ma in qualità di procuratore speciale e, come tale, in rappresentanza della società per azioni:

Intesa Sanpaolo S.p.A.

con sede in Torino, Piazza San Carlo 156 e sede secondaria con rappresentanza stabile in Milano, Via Monte di Pietà n. 8, capitale sociale di Euro 10.368.870.930,08, codice fiscale e numero di iscrizione nel Registro delle Imprese di Torino 00799960158, banca iscritta nell'Albo delle Banche e capogruppo del Gruppo Bancario Intesa Sanpaolo iscritto nell'Albo dei Gruppi Bancari, aderente al Fondo Interbancario di Tutela dei Depositi e al Fondo Nazionale di Garanzia (**"ISP"** o la **"Società Scissa"**),
munito degli occorrenti poteri in forza delle combinate risultanze della delibera del Consiglio di Amministrazione di ISP del 17 ottobre 2022 a rogito N. 11723/6200 di rep. Notaio Remo Maria Morone di Torino, debitamente registrata ed iscritta presso il competente Registro delle Imprese, e della procura speciale del 17 ottobre 2022 a rogito N. 11.724 di rep. Notaio Remo Maria Morone di Torino che è allegata sotto **"A"** all'Atto di Scissione; e
- **Andrea Rizzato**, nato a Treviso il 1 settembre 1990, domiciliato per l'incarico presso la sede della società di cui *infra*, il quale dichiara di intervenire al presente atto e di stipulare non in proprio ma in qualità di procuratore speciale e, come tale, in rappresentanza della società a responsabilità limitata:

Tatooine LeaseCo S.r.l.

con sede legale in Conegliano (TV), via V. Alfieri n. 1, capitale sociale Euro 10.000,00 i.v., codice fiscale e numero di iscrizione presso il Registro delle Imprese di Treviso-Belluno: 05332530269, iscritta al R.E.A. di Treviso al n. 436665 (**"Tatooine LeaseCo S.r.l."** o la **"Società Beneficiaria"**),
munito degli occorrenti poteri in forza delle combinate risultanze della delibera dell'Assemblea del 18 ottobre 2022 a rogito N. 47.110/15.595 di rep. Notaio Renata Mariella di Milano, debitamente registrata ed iscritta presso il competente

Registro delle Imprese, e della procura speciale in data 16 novembre 2022 a rogito N. 280.732 di rep. Notaio Alessandro Degan di Conegliano che è allegata sotto **"B"** all'Atto di Scissione.

E quindi detti Comparenti, della cui identità personale io Notaio sono certo,

premesso che

1.) con atto di scissione in data 2 dicembre 2022 n. 14519/7829 di mio rep., in corso di registrazione e debitamente iscritto presso il Registro delle Imprese competente (l'**"Atto di Scissione"**), è stata data esecuzione alla scissione di ISP a favore di Tatooine LeaseCo S.r.l. (la **"Scissione"**) con efficacia dal 12 (dodici) dicembre 2022 (duemilaventidue) (la **"Data di Efficacia"**) subordinatamente all'ottenimento, entro tale data, da parte di AMCO - Asset Management Company S.p.A., in qualità di investitore nell'Operazione di Cartolarizzazione, dell'autorizzazione da parte di Banca d'Italia ai sensi della Circolare n. 288 del 3 aprile 2015, Titolo V (*Vigilanza informativa e ispettiva e operazioni rilevanti*), Capitolo 3 (*Operazioni rilevanti*), Sezione II (*Informativa sulle operazioni rilevanti*) in relazione all'Operazione di Cartolarizzazione (la **"Condizione Sospensiva"**); **2.)** non essendosi verificata la Condizione Sospensiva entro la Data di Efficacia, con atto di proroga del 12 dicembre 2022 n. 14.549/7.853 di mio rep., in corso di registrazione e debitamente iscritto presso il Registro delle Imprese competente, è stato modificato l'Atto di Scissione prorogando la Data di Efficacia della Scissione al 19 dicembre 2022 sempre subordinatamente al verificarsi della Condizione Sospensiva;

3.) nell'Atto di Scissione si precisava che *"poichè tra gli elementi patrimoniali del Compendio Scisso vi sono pure beni immobili, le Parti si impegnano, in caso di avveramento delle condizioni sospensive della Scissione individuate nella clausola 2.) che precede, ad addivenire alla sottoscrizione di apposito atto notarile di avveramento delle suddette condizioni sospensive con ricognizione del compendio immobiliare scisso, al fine dell'adempimento delle correlate formalità pubblicitarie presso gli uffici competenti"*.

Quanto sopra premesso

i Comparenti, nelle precitate loro vesti e rappresentanze, dichiarano e fanno constare, anche ai fini delle correlate formalità pubblicitarie, quanto segue.

Articolo 1

(Avveramento della Condizione Sospensiva)

ISP e Tatooine LeaseCo S.r.l., entrambe a mezzo come sopra, danno atto e riconoscono che in data 13 dicembre 2022 si è avverata la Condizione Sospensiva.

Articolo 2

(Ricognizione dei beni immobili assegnati per Scissione)

Tra i beni compresi nel Compendio Scisso assegnato per scis-

sione da ISP a Tatooine LeaseCo S.r.l. vi erano pure (e vi sono tuttora) i beni immobili ricompresi e individuati negli elenchi che si trovano allegati al presente sotto la lettera **"A"**.

Relativamente a tali beni immobili si acconsente alle volture e alle trascrizioni del presente atto, quale integrativo dell'Atto di Scissione, rispettivamente:

a carico della Società Scissa

Intesa Sanpaolo S.p.A.

con sede in Torino, Piazza San Carlo 156,

a favore della Società Beneficiaria

Tatooine LeaseCo S.r.l.

con sede legale in Conegliano (TV), via V. Alfieri 1.

Spese e tasse del presente atto sono a carico di ISP.

Del presente ho dato lettura ai Comparenti che lo approvano e con me lo sottoscrivono alle ore 12,30 omessa per loro dispensa la lettura dell'allegato.

Consta di due fogli scritti con mezzi meccanici da persona di mia fiducia e di mio pugno completati per pagine cinque e della sesta sin qui.

F.to Marco Ferrari

F.to Andrea Rizzato

F.to Andrea De Costa notaio.



Società di	Codice leasing	Contratto collegato	Codice contratto	Codice contratto COLLEGATO	Regione	Provincia	CONSERVATORIA	Comune ISTAT	Indirizzo	Catasto	Tipo	Sez	Foglio	mappale	sub	Graffati	Categoria	Diritto reale	Quota di proprieta
Jedi	AL_ALIC_F_20040750		20040750		PIEMONTE	AL	ACQUI TERME	ALICE BEL COLLE	VIA CASALE SNC	A197	F		4	523	5		D01	Proprieta'	1/1
Jedi	AL_ALIC_F_20040750		20040750		PIEMONTE	AL	ACQUI TERME	ALICE BEL COLLE	VIA CASALE SNC	A197	F		4	523	3		A02	Proprieta'	1/1
Jedi	AL_ALIC_F_20040750		20040750		PIEMONTE	AL	ACQUI TERME	ALICE BEL COLLE	VIA CASALE SNC	A197	F		4	523	4		A02	Proprieta'	1/1
Jedi	AL_ALIC_F_20040750		20040750		PIEMONTE	AL	ACQUI TERME	ALICE BEL COLLE	VIA CASALE SNC	A197	F		4	523	2		A02	Proprieta'	1/1
Jedi	AT_INCI_F_20039367		20039367		PIEMONTE	AT	ACQUI TERME	INCISA SCAPACCINO	VIA NIZZA 85	E295	F		13	359	2		D07	Proprieta'	1/1
Jedi	AG_SCIA_F_1008703		01008703		SICILIA	AG	AGRIGENTO	SCIACCA	VIA ALLENDE	I533	F		134	1458	6		C01	Proprieta'	1/1
Jedi	AG_SCIA_F_1008703		01008703		SICILIA	AG	AGRIGENTO	SCIACCA	VIA ALLENDE	I533	F		134	1445	124		D08	Proprieta'	1/1
Jedi	AG_SCIA_F_1008703		01008703		SICILIA	AG	AGRIGENTO	SCIACCA	VIA ALLENDE	I533	F		134	1445	125		D08	Proprieta'	1/1
Jedi	AG_SCIA_F_1008703		01008703		SICILIA	AG	AGRIGENTO	SCIACCA	VIA ALLENDE	I533	F		134	1458	5		C01	Proprieta'	1/1
Jedi	AG_SCIA_F_1008703		01008703		SICILIA	AG	AGRIGENTO	SCIACCA	VIA ALLENDE	I533	F		134	1458	13		D08	Proprieta'	1/1
Jedi	AG_SCIA_F_1008703		01008703		SICILIA	AG	AGRIGENTO	SCIACCA	VIA ALLENDE	I533	F		134	1362	103		D08	Proprieta'	1/1
Jedi	AG_SCIA_F_1008703		01008703		SICILIA	AG	AGRIGENTO	SCIACCA	VIA ALLENDE	I533	F		134	1458	14		D08	Proprieta'	1/1
Jedi	AG_SCIA_F_1008703		01008703		SICILIA	AG	AGRIGENTO	SCIACCA	VIA ALLENDE	I533	F		134	1445	126		D08	Proprieta'	1/1
Jedi	AG_SCIA_F_1008703		01008703		SICILIA	AG	AGRIGENTO	SCIACCA	VIA ALLENDE	I533	F		134	1362	104		D08	Proprieta'	1/1
Jedi	AG_SCIA_F_1008703		01008703		SICILIA	AG	AGRIGENTO	SCIACCA	VIA ALLENDE	I533	F		134	1458	3		D07	Proprieta'	1/1
Jedi	AG_SCIA_F_1008703		01008703		SICILIA	AG	AGRIGENTO	SCIACCA	VIA ALLENDE	I533	F		134	1458	15		D08	Proprieta'	1/1
Jedi	AG_SCIA_F_1008703		01008703		SICILIA	AG	AGRIGENTO	SCIACCA	VIA ALLENDE	I533	F		134	1445	128		D07	Proprieta'	1/1
Jedi	AG_SCIA_F_979630		00979630		SICILIA	AG	AGRIGENTO	SCIACCA	CONTRADA SANTA MARIA SNC	I533	F		51	419	5		F05	Proprieta' superficiaria	1/1
Jedi	AG_SCIA_F_979630		00979630		SICILIA	AG	AGRIGENTO	SCIACCA	CONTRADA SANTA MARIA SNC	I533	F		51	419	4		F05	Proprieta' superficiaria	1/1
Jedi	AG_SCIA_F_979630		00979630		SICILIA	AG	AGRIGENTO	SCIACCA	CONTRADA SANTA MARIA SNC	I533	F		51	419	1		D01	Proprieta'	1/1
Jedi	CN_ALBA_F_20062139		20062139		PIEMONTE	CN	ALBA	ALBA	VIA BRA, 64/1	A124	F		12	591	33		A10	Proprieta'	1/1
Jedi	CN_ALBA_F_20062139		20062139		PIEMONTE	CN	ALBA	ALBA	VIA BRA, 64/1	A124	F		12	591	25		C06	Proprieta'	1/1
Jedi	AL_ALES_F_967276		00967276		PIEMONTE	AL	ALESSANDRIA	ALESSANDRIA	VIA SANTI FERDINANDO, 25	A182	F		115	1321	4		D07	Proprieta'	1/1
Jedi	AL_VALE_F_764115		00764115		PIEMONTE	AL	ALESSANDRIA	VALENZA	CIRCONVALLAZIONE OVEST SNC, .	L570	F	VAL	24	1639			D07	Proprieta'	1/1
Jedi	AN_AGUG_F_887471		00887471		MARCHE	AN	ANCONA	AGUGLIANO	VIA BORGO RUFFINI	A092	F		19	155			D08	Proprieta'	1/1
Jedi	AN_ANCO_F_921304		00921304		MARCHE	AN	ANCONA	ANCONA	VIA GENERALE PERGOLESI 13-15	A271	F		37	1075	90		D08	Proprieta'	1/1

All. "A" al N° 41601/18188 di rep.

Jawaje di	Codice leasing	Contratto collegato	Codice contratto	Codice contratto COLLEGATO	Regione	Provincia	CONSERVATORIA	Comune ISTAT	Indirizzo	Comune	Tipo	Sez	Foglio	Mappale	Sub	Graffati	Categoria	Diritto reale	Quota di proprieta
Jedi	AN_ANCO_F_921304		00921304		MARCHE	AN	ANCONA	ANCONA	VIA GENERALE PERGOLESI 13-15	A271	F		37	1075	121		C01	Proprieta'	1/1
Jedi	AN_ANCO_F_921304		00921304		MARCHE	AN	ANCONA	ANCONA	VIA GENERALE PERGOLESI 13-15	A271	F		37	1075	91		C06	Proprieta'	1/1
Jedi	AN_ANCO_F_921304		00921304		MARCHE	AN	ANCONA	ANCONA	VIA GENERALE PERGOLESI 13-15	A271	F		37	1075	89		C06	Proprieta'	1/1
Jedi	AN_ANCO_F_975329		00975329		MARCHE	AN	ANCONA	ANCONA	VIA FLAMINIA, 128 - 60100 - ANCONA (AN)	A271	F		34	68	3		A10	Proprieta'	1/1
Jedi	AN_CAST_F_874187		00874187		MARCHE	AN	ANCONA	CASTELFIDARDO	VIA ENZO FERRARI 11-11/A-11/B-13	C100	F		36	831	2	36-831-3	D01	Proprieta'	1/1
Jedi	AN_CAST_F_874187		00874187		MARCHE	AN	ANCONA	CASTELFIDARDO	VIA ENZO FERRARI 11-11/A-11/B-13	C100	T		36	715			SEMIN ARBOR	Proprieta'	1/1
Jedi	AN_FABR_F_811623		00811623		MARCHE	AN	ANCONA	FABRIANO	VIA VIA DEL LAZZARETTO SN	D451	F		97	48	4		C03	Proprieta'	1/1
Jedi	AN_FALC_F_821533		00821533		MARCHE	AN	ANCONA	FALCONARA MARITTIMA	VIA DEL CONSORZIO 34	D472	F		22	22	65		A10	Proprieta'	1/1
Jedi	AN_FALC_F_821533		00821533		MARCHE	AN	ANCONA	FALCONARA MARITTIMA	VIA DEL CONSORZIO 34	D472	F		22	22	59		D01	Proprieta'	1/1
Jedi	AN_POLV_F_5480933		05480933		MARCHE	AN	ANCONA	POLVERIGI	ZONA P.I.P., - 60020 - POLVERIGI (AN)	G803	F		2	216			C07	Proprieta'	1/1
Jedi	AN_SENI_F_5504648		05504648		MARCHE	AN	ANCONA	SENIGALLIA	VIA R. SANZIO, 285 C	I608	F		4	34	83		A10	Proprieta'	1/1
Jedi	AR_AREZ_F_5535901		05535901		TOSCANA	AR	AREZZO	AREZZO	VIA T. EDISON, 40	A390	F	A	104	91	5		D08	Proprieta'	1/1
Jedi	AR_AREZ_F_5535901		05535901		TOSCANA	AR	AREZZO	AREZZO	VIA T. EDISON, 40	A390	F	A	104	91	11		C02	Proprieta'	1/1
Jedi	AR_AREZ_F_5545995		05545995		TOSCANA	AR	AREZZO	AREZZO	SR71, N.143	A390	F	B	85	220		085-377-4|085-377-5|085-377-3	D07	Proprieta'	1/1
Jedi	AR_AREZ_F_817954		00817954		TOSCANA	AR	AREZZO	AREZZO	VIA ANCONETANA 129	A390	F	A	110	218	45		A10	Proprieta'	1/1
Jedi	AR_AREZ_F_832279		00832279		TOSCANA	AR	AREZZO	AREZZO	VIA V.VENETO, 38	A390	F	A	122	128	35		A10	Proprieta'	1/1
Jedi	AR_AREZ_F_894177		00894177		TOSCANA	AR	AREZZO	AREZZO	VIA PIERO CALAMANDREI 249/S	A390	F	B	37	695	74		F01	Proprieta'	1/1
Jedi	AR_AREZ_F_894177		00894177		TOSCANA	AR	AREZZO	AREZZO	VIA PIERO CALAMANDREI 249/S	A390	F	B	37	695	80		C03	Proprieta'	1/1
Jedi	AR_AREZ_F_944380		00944380		TOSCANA	AR	AREZZO	AREZZO	VIA ANCONETANA 129	A390	F	A	110	218	47		A10	Proprieta'	1/1
Jedi	AR_AREZ_F_944380		00944380		TOSCANA	AR	AREZZO	AREZZO	VIA ANCONETANA 129	A390	F	A	110	218	46		A10	Proprieta'	1/1
Jedi	AR_AREZ_F_5535901		05535901		TOSCANA	AR	AREZZO	AREZZO	VIA T. EDISON, 40	A390	T		104	455			SEMINATIVO	Proprieta'	1/2

Unità di	Codice Iceberg	Contratto collegato	Codice contratto	Codice contratto COLLEGATO	Regione	Provincia	CONSERVATORIA	Comune ISTAT	Indirizzo	Comune	Tipo	Sez	Foglio	mappale	sub	Graffati	Categoria	Diritto reale	Quota di proprieta
Jedi	AR_CAST_F_889547		00889547		TOSCANA	AR	AREZZO	CASTIGLION FIORENTINO	STRADA REGIONALE 71 UMBRO CASENTINESE, . - LOCALITÀ COZZANO - 52043 - CASTIGLION FIORENTINO (AR)	C319	F		24	12	66		D08	Proprieta'	1/1
Jedi	AR_CAST_F_889547		00889547		TOSCANA	AR	AREZZO	CASTIGLION FIORENTINO	STRADA REGIONALE 71 UMBRO CASENTINESE, . - LOCALITÀ COZZANO - 52043 - CASTIGLION FIORENTINO (AR)	C319	F		24	12	67		F01	Proprieta'	1/1
Jedi	AR_CHIU_F_5537457		05537457		TOSCANA	AR	AREZZO	CHIUSI DELLA VERNA	VIA EUROPA 18	C663	F		76	338	12		C03	Proprieta'	1/1
Jedi	AR_CHIU_F_5576596		05576596		TOSCANA	AR	AREZZO	CHIUSI DELLA VERNA	VIA XXV APRILE 5 LOC. CORSALON	C663	F		76	444	9		C03	Proprieta'	1/1
Jedi	AR_FOIA_F_5519457		05519457		TOSCANA	AR	AREZZO	FOIANO DELLA CHIANA	VIA DEL LUCA, 184	D649	F		36	110	36	36-111-14	D08	Proprieta'	1/1
Jedi	AR_FOIA_F_5519457		05519457		TOSCANA	AR	AREZZO	FOIANO DELLA CHIANA	VIA DEL LUCA, 184	D649	F		36	111	15		F01	Proprieta'	1584/1000000
Jedi	AR_SEST_F_20066375		20066375		TOSCANA	AR	AREZZO	SESTINO	VIA MONTERONE 93	I681	F		61	429			D07	Proprieta'	1/1
Jedi	AR_TALL_F_5439217		05439217		TOSCANA	AR	AREZZO	TALLA	VIA PONTENANO N. 59	L038	F		33	203			A02	Proprieta'	1/1
Jedi	AR_TERR_F_845032		00845032		TOSCANA	AR	AREZZO	TERRANUOVA BRACCIOLINI	SECONDA STRADA LUNGARNO, 119	L123	F		55	26	1		D07	Proprieta'	1/1
Jedi	AR_TERR_F_871671		00871671		TOSCANA	AR	AREZZO	TERRANUOVA BRACCIOLINI	VIA GANGHERETO 59	L123	F		42	308	1		D07	Proprieta'	1/1
Jedi	AR_TERR_F_966731		00966731		TOSCANA	AR	AREZZO	TERRANUOVA BRACCIOLINI	VIA GUIDO MONACO, 4/C - 52028 - TERRANUOVA BRACCIOLINI (AR)	L123	F		40	177	16		C03	Proprieta'	1/1
Jedi	AP_ASCO_F_838671		00838671		MARCHE	AP	ASCOLI PICENO	ASCOLI PICENO	VIA III ZONA INDUSTRIALE, SNC	A462	F		88	365	3		C03	Proprieta'	1/1
Jedi	AP_ASCO_F_838671		00838671		MARCHE	AP	ASCOLI PICENO	ASCOLI PICENO	VIA III ZONA INDUSTRIALE, SNC	A462	F		88	365	2		C03	Proprieta'	1/1
Jedi	AP_MONT_F_803680		00803680		MARCHE	AP	ASCOLI PICENO	MONTEPRANDONE	VIA DELLA BARCA, 24 - PAESE	F591	F		22	325	11		D07	Proprieta'	1/1
Jedi	AP_MONT_F_803680		00803680		MARCHE	AP	ASCOLI PICENO	MONTEPRANDONE	VIA DELLA BARCA, 24 - PAESE	F591	F		22	325	18		F01	Proprieta'	1/1
Jedi	AP_MONT_F_833978		00833978		MARCHE	AP	ASCOLI PICENO	MONTEPRANDONE	VIA SAN GIACOMO 90	F591	F		20	553	25		C03	Proprieta'	1/1

Lavagg. di	Codice casing	Contratto collegato	Codice comune	Codice comune COLLEGATO	Regione	Provincia	CONSERVATORIA	Comune ISTAT	Indirizzo	Comune	Tipo	Sez	Foglio	Mappale	Sub	Graffati	Categoria	Diritto reale	Quota di proprieta
Jedi	AP_MONT_F_833978		00833978		MARCHE	AP	ASCOLI PICENO	MONTEPRANDONE	VIA SAN GIACOMO 90	F591	F		20	653	4		A10	Proprieta'	1/1
Jedi	AP_MONT_F_833978		00833978		MARCHE	AP	ASCOLI PICENO	MONTEPRANDONE	VIA SAN GIACOMO 90	F591	F		20	653	31		C02	Proprieta'	1/1
Jedi	AT_AGLI_F_20043713		20043713		PIEMONTE	AT	ASTI	AGLIANO TERME	STRADA POZZO BOGLIETTO, 1	A072	F		8	729			D07	Proprieta'	1/1
Jedi	AT_ASTI_F_20062274		20062274		PIEMONTE	AT	ASTI	ASTI	VIA BRUNO BUOZZI, 6	A479	F	AT	52	184	53		C03	Proprieta'	1/1
Jedi	AT_ASTI_F_5813329		05813329		PIEMONTE	AT	ASTI	ASTI	VIA CESARE BALBO 41	A479	F	AT	77	1179	71		C03	Proprieta'	1/1
Jedi	AT_CANE_F_2631437		02631437		PIEMONTE	AT	ASTI	CANELLI	VIA SAN GIOVANNI 27	B594	F		6	336			D08	Proprieta'	1/1
Jedi	AT_CANE_F_2631437		02631437		PIEMONTE	AT	ASTI	CANELLI	VIA SAN GIOVANNI 27	B594	T		6	495			SEMINATIVO	Proprieta'	1/1
Jedi	AV_AVEL_F_20082436		20082436		CAMPANIA	AV	AVELLINO	AVELLINO	VIA PASQUALE STANISLAO MANCINI	A509	F		37	49	17		C02	Proprieta'	1/1
Jedi	AV_AVEL_F_20082436		20082436		CAMPANIA	AV	AVELLINO	AVELLINO	VIA PASQUALE STANISLAO MANCINI	A509	F		37	49	26		C01	Proprieta'	1/1
Jedi	AV_AVEL_F_20080246		20080246		CAMPANIA	AV	AVELLINO	AVELLINO	VIA SERAFINO SOLDI 15	A509	F		38	2870	162		A10	Proprieta'	1/1
Jedi	AV_AVEL_F_898086		00898086		CAMPANIA	AV	AVELLINO	AVELLINO	VIA MANCINI, 2	A509	F		37	50	121		A10	Proprieta'	1/1
Jedi	AV_AVEL_F_898086		00898086		CAMPANIA	AV	AVELLINO	AVELLINO	VIA MANCINI, 2	A509	F		38	157	43		C06	Proprieta'	1/1
Jedi	AV_AVEL_F_898086		00898086		CAMPANIA	AV	AVELLINO	AVELLINO	VIA MANCINI, 2	A509	F		38	157	44		C06	Proprieta'	1/1
Jedi	AV_MONT_F_946571		00946571		CAMPANIA	AV	AVELLINO	MONTEFORTE IRPINO	VIA PIANO ALVANELLA SNC	F506	F		23	1183	14		D07	Proprieta'	1/1
Jedi	AV_MONT_F_946571		00946571		CAMPANIA	AV	AVELLINO	MONTEFORTE IRPINO	VIA PIANO ALVANELLA SNC	F506	F		23	1183	12		A02	Proprieta'	1/1
Jedi	AV_MONT_F_5527490		05527490		CAMPANIA	AV	AVELLINO	MONTEFREDANE	VIA NAZIONALE ARCELLA 12	F511	F		10	201	2		A04	Proprieta'	1/1
Jedi	AV_MONT_F_5527490		05527490		CAMPANIA	AV	AVELLINO	MONTEFREDANE	VIA NAZIONALE ARCELLA 12	F511	F		10	201	1	10-201-3	D01	Proprieta'	1/1
Jedi	AV_MONT_F_5513940		05513940		CAMPANIA	AV	AVELLINO	MONTEMILETTO	VIA SAN GIOVANNI N.C.	F566	F		16	69			D01	Proprieta'	1/1
Jedi	AV_MONT_F_5513940		05513940		CAMPANIA	AV	AVELLINO	MONTEMILETTO	VIA SAN GIOVANNI N.C.	F566	F		16	70			A04	Proprieta'	1/1
Jedi	BA_ALTA_F_873977		00873977		PUGLIA	BA	BARI	ALTAMURA	VIA MADRID SNC	A225	F		164	2097	17		C06	Proprieta'	1/1
Jedi	BA_ALTA_F_873977		00873977		PUGLIA	BA	BARI	ALTAMURA	VIA MADRID SNC	A225	F		164	2097	15		C06	Proprieta'	1/1
Jedi	BA_ALTA_F_873977		00873977		PUGLIA	BA	BARI	ALTAMURA	VIA MADRID SNC	A225	F		164	2097	16		C06	Proprieta'	1/1
Jedi	BA_ALTA_F_873977		00873977		PUGLIA	BA	BARI	ALTAMURA	VIA MADRID SNC	A225	F		164	2097	21		A10	Proprieta'	1/1
Jedi	BA_ALTA_F_873977		00873977		PUGLIA	BA	BARI	ALTAMURA	VIA MADRID SNC	A225	F		164	2097	19		A10	Proprieta'	1/1
Jedi	BA_ALTA_F_873977		00873977		PUGLIA	BA	BARI	ALTAMURA	VIA MADRID SNC	A225	F		164	2097	20		A10	Proprieta'	1/1
Jedi	BA_BARI_F_6400058		06400058		PUGLIA	BA	BARI	BARI	VIA VALLONA 83	A662	F		98	562	9		A10	Proprieta'	1/1

Lavoro di	Codice leasing	Contratto collegato	Codice contratto	Codice contratto COLLEGATO	Regione	Provincia	CONSERVATORIA	Comune (CTAT	Indirizzo	Comune	Tipo	Sez	Foglio	mappale	sub	Graffati	Categoria	Diritto reale	Quota di proprietà
Jedi	BA_BARI_F_5440058		05440058		PUGLIA	BA	BARI	BARI	VIA VALLONA 93	A662	F		98	563	7		A10	Proprieta'	1/1
Jedi	BA_BARI_F_5440058		05440058		PUGLIA	BA	BARI	BARI	VIA VALLONA 93	A662	F		98	562	8		A10	Proprieta'	1/1
Jedi	BA_BARI_F_5471201		05471201		PUGLIA	BA	BARI	BARI	VIA CAMILLO ROSALBA 47/Z,	A662	F		47	711	19		A10	Proprieta'	1/1
Jedi	BA_BARI_F_5500909		05500909		PUGLIA	BA	BARI	BARI	VIA T. COLUMBO 19	A662	F		22	45	9		C03	Proprieta'	1/1
Jedi	BA_BARI_F_5500909		05500909		PUGLIA	BA	BARI	BARI	VIA T. COLUMBO 19	A662	F		22	45	8		A04	Proprieta'	1/1
Jedi	BA_BARI_F_5500909		05500909		PUGLIA	BA	BARI	BARI	VIA T. COLUMBO 19	A662	F		22	45	5		C02	Proprieta'	1/1
Jedi	BA_BARI_F_5500909		05500909		PUGLIA	BA	BARI	BARI	VIA T. COLUMBO 19	A662	F		22	45	7		B07	Proprieta'	1/1
Jedi	BA_BARI_F_5500909		05500909		PUGLIA	BA	BARI	BARI	VIA T. COLUMBO 19	A662	F		22	908	1		D01	Proprieta'	1/1
Jedi	BA_BARI_F_5500909		05500909		PUGLIA	BA	BARI	BARI	VIA T. COLUMBO 19	A662	F		22	45	6		C02	Proprieta'	1/1
Jedi	BA_BARI_F_5570677		05570677		PUGLIA	BA	BARI	BARI	VIA DON LUIGI STURZO, 11	A662	F		114	28	46		C01	Proprieta'	1/1
Jedi	BA_BARI_F_5571892		05571892		PUGLIA	BA	BARI	BARI	VIALE TOMMASO COLUMBO, 47	A662	F		22	183	22		D01	Proprieta'	1/1
Jedi	BA_BARI_F_5571892		05571892		PUGLIA	BA	BARI	BARI	VIALE TOMMASO COLUMBO, 47	A662	F		22	183	24		D01	Proprieta' per l'area	1/1
Jedi	BA_BARI_F_5571892		05571892		PUGLIA	BA	BARI	BARI	VIALE TOMMASO COLUMBO, 47	A662	F		22	183	13		F05	Proprieta' per l'area	1/1
Jedi	BA_BARI_F_847188		00847188		PUGLIA	BA	BARI	BARI	VIA BARI MODUGNO TORITTO 65	A662	F		22	892	1		D08	Proprieta'	1/1
Jedi	BA_BARI_F_888286		00888286		PUGLIA	BA	BARI	BARI	VIA TENENTE CASALE 27	A662	F		95	398	113		A10	Proprieta'	1/1
Jedi	BA_BARI_F_898947		00898947		PUGLIA	BA	BARI	BARI	VIA PRIVATA STRADELLA DESERTO 5	A662	F		26	389	2		D01	Proprieta'	1/1
Jedi	BA_BARI_F_898947		00898947		PUGLIA	BA	BARI	BARI	VIA PRIVATA STRADELLA DESERTO 5	A662	F		26	389	3		F05	Proprieta'	1/1
Jedi	BA_BARI_F_906389		00906389		PUGLIA	BA	BARI	BARI	CORSO CAVOUR 45	A662	F		96	401	61		C01	Proprieta'	1/1
Jedi	BA_BARI_F_927768		00927768		PUGLIA	BA	BARI	BARI	VIA PROSPERO CHARTROUX, 10	A662	F		22	225	4		D01	Proprieta'	1/1
Jedi	BA_BITO_F_5547776		05547776		PUGLIA	BA	BARI	BITONTO	STP 231 KM.74+800	A893	F		52	492	1		D08	Proprieta'	1/1
Jedi	BA_BITO_F_5547776		05547776		PUGLIA	BA	BARI	BITONTO	STP 231 KM.74+800	A893	F		52	492	5		D08	Proprieta'	1/1
Jedi	BA_BITO_F_5547776		05547776		PUGLIA	BA	BARI	BITONTO	STP 231 KM.74+800	A893	F		52	492	3		A03	Proprieta'	1/1
Jedi	BA_BITO_F_5547776		05547776		PUGLIA	BA	BARI	BITONTO	STP 231 KM.74+800	A893	F		52	492	4		A03	Proprieta'	1/1
Jedi	BA_BITO_F_897596		00897596		PUGLIA	BA	BARI	BITONTO	S.S. 231 KM 2,300	A893	F		65	7	4		D01	Proprieta'	1/1
Jedi	BA_CASA_F_799760		00799760		PUGLIA	BA	BARI	CASAMASSIMA	S.S. 100 KM 17,5	B923	F		22	18	76		D08	Proprieta'	1/1
Jedi	BA_CASA_F_799760		00799760		PUGLIA	BA	BARI	CASAMASSIMA	S.S. 100 KM 17,5	B923	F		22	18	63		D08	Proprieta'	1/1
Jedi	BA_CASA_F_799760		00799760		PUGLIA	BA	BARI	CASAMASSIMA	S.S. 100 KM 17,5	B923	F		22	18	66		D08	Proprieta'	1/1

Lavoro di	Codice leasing	Contratto collegato	Codice contratto	Codice contratto COLLEGATO	Regione	Provincia	CONSERVATORIA	Comune ISTAT	Indirizzo	Comune	Tipo	Sez	Foglio	mappale	sub	Graffati	Categoria	Diritto reale	Quota di proprietà
Jedi	BA_CONV_F_915108		00915108		PUGLIA	BA	BARI	CONVERSANO	S.S. 634 KM 14,00	C975	F		16	153			D08	Proprieta'	1/1
Jedi	BA_CONV_F_915108		00915108		PUGLIA	BA	BARI	CONVERSANO	S.S. 634 KM 14,00	C975	F		16	41			D08	Proprieta'	1/1
Jedi	BA_MODU_F_825464		00825464		PUGLIA	BA	BARI	MODUGNO	VIA AGRIGENTO 37 - 39	F262	F		14	1250	7		D01	Proprieta'	1/1
Jedi	BA_MODU_F_848703		00848703		PUGLIA	BA	BARI	MODUGNO	VIA MODUGNO-BARI 4 E	F262	F		21	114	4		D01	Proprieta'	1/1
Jedi	BA_MODU_F_885758		00885758		PUGLIA	BA	BARI	MODUGNO	VIA DELLE MIMOSE 1	F262	F		13	5	6		D01	Proprieta'	1/1
Jedi	BA_MODU_F_853642		00853642		PUGLIA	BA	BARI	MODUGNO	VIALE DELL' ARTIGIANATO LOTTO 169	F262	F		23	1347	1		D01	Proprieta'	1/1
Jedi	BA_MODU_F_929204		00929204		PUGLIA	BA	BARI	MODUGNO	VIA DEI FALEGNAMI, 20	F262	F		22	580	1		D01	Proprieta'	1/1
Jedi	BA_MODU_F_942267		00942267		PUGLIA	BA	BARI	MODUGNO	STRADA PROVINCIALE VECCHIA BARI-MODUGNO KM 8	F262	F		21	180			D07	Proprieta'	1/1
Jedi	BA_MOLA_F_955597		00955597		PUGLIA	BA	BARI	MOLA DI BARI	CORSO ITALIA 99	F280	F		7	273	9		C03	Proprieta'	1/1
Jedi	BA_MOLA_F_955597		00955597		PUGLIA	BA	BARI	MOLA DI BARI	CORSO ITALIA 99	F280	F		7	273	10		C03	Proprieta'	1/1
Jedi	BA_NOIC_F_916857		00916857		PUGLIA	BA	BARI	NOICATTARO	VIA DONATO SAPONARO LOTTI 8+9 Z.A.	F923	F		12	1913	1		D01	Proprieta'	1/1
Jedi	VI_SAND_F_753748		00753748		VENETO	VI	BASSANO DEL GRAPPA	SANDRIGO	VIA GALVANI 17	H829	F		17	494	3		D01	Proprieta'	1/1
Jedi	PD_TOMB_F_20076968		20076968		VENETO	PD	BASSANO DEL GRAPPA	TOMBOLO	VIA PALLADIO SNC	L199	F		8	961			D01	Proprieta'	1/1
Jedi	BL_ALPA_F_5485734		05485734		VENETO	BL	BELLUNO	ALPAGO	VIA DELL'INDUSTRIA 10B	M375	F	B	20	415	4		D01	Proprieta'	1/1
Jedi	BL_ALPA_F_5485734		05485734		VENETO	BL	BELLUNO	ALPAGO	VIA DELL'INDUSTRIA 10B	M375	F	B	20	415	8		D01	Proprieta'	1/1
Jedi	BL_ALPA_F_5485734		05485734		VENETO	BL	BELLUNO	ALPAGO	VIA DELL'INDUSTRIA 10B	M375	F	B	20	415	9		D01	Proprieta'	1/1
Jedi	BL_ALPA_F_5485734		05485734		VENETO	BL	BELLUNO	ALPAGO	VIA DELL'INDUSTRIA 10B	M375	F	B	20	415	1		D01	Proprieta'	1/1
Jedi	BL_ALPA_F_5485734		05485734		VENETO	BL	BELLUNO	ALPAGO	VIA DELL'INDUSTRIA 10B	M375	F	B	20	415	2		D01	Proprieta'	1/1
Jedi	BL_PIEV_F_904389		00904389		VENETO	BL	BELLUNO	ALPAGO	STRADA COMUNALE VECCHIO RAI	M375	F	B	20	576			D01	Proprieta' superficiaria	1/1
Jedi	BL_PIEV_F_904389		00904389		VENETO	BL	BELLUNO	ALPAGO	STRADA COMUNALE VECCHIO RAI	M375	F	B	20	575			D07	Proprieta' superficiaria	1/1
Jedi	BL_BELL_F_5821471		05821471		VENETO	BL	BELLUNO	BELLUNO	VIA DELL'ARTIGIANATO,	A757	F		33	816	1		D01	Proprieta'	1/1
Jedi	BN_CEPP_F_5543072		05543072		CAMPANIA	BN	BENEVENTO	CEPPALONI	C.DA ROTOLA ZONA PIP	C476	F		12	889			D08	Proprieta'	1/1
Jedi	BN_MORC_F_967189		00967189		CAMPANIA	BN	BENEVENTO	MORCONE	VIA DEI SANNITI, SNC	F717	F		49	516			D07	Proprieta'	1/1

Jewelry ID	Codice leasing	Contratto collegato	Codice contratto	Codice contratto COLLEGATO	Regione	Provincia	CONSERVATORIA	Comune ISTAT	Indirizzo	Comune	Tipo	Sez	Foglio	mappale	sub	Graffati	Categoria	Diritto reale	Quota di proprietà
Jedi	BN_SANS_F_907372		00907372		CAMPANIA	BN	BENEVENTO	SAN SALVATORE TELESINO	VIA SELVA DI SOTTO .	I145	F		6	903	2	6-904-2	D08	Proprieta'	1/1
Jedi	BN_SANS_F_907372		00907372		CAMPANIA	BN	BENEVENTO	SAN SALVATORE TELESINO	VIA SELVA DI SOTTO .	I145	F		6	903	3	6-904-3	D07	Proprieta'	1/1
Jedi	BN_SANS_F_907372		00907372		CAMPANIA	BN	BENEVENTO	SAN SALVATORE TELESINO	VIA SELVA DI SOTTO .	I145	F		6	902	2	6-904-1|6-903-1	D08	Proprieta'	1/1
Jedi	BN_SANS_F_907372		00907372		CAMPANIA	BN	BENEVENTO	SAN SALVATORE TELESINO	VIA SELVA DI SOTTO .	I145	F		6	902	1		D01	Proprieta'	1/1
Jedi	BN_TELE_F_5803239		05803239		CAMPANIA	BN	BENEVENTO	TELESE TERME	VIA PIANA - STRADA COMUNALE S. GIOVANNI SNC	L086	F		6	774	5		C01	Proprieta'	1/1
Jedi	BN_TELE_F_5803239		05803239		CAMPANIA	BN	BENEVENTO	TELESE TERME	VIA PIANA - STRADA COMUNALE S. GIOVANNI SNC	L086	F		6	774	6		C01	Proprieta'	1/1
Jedi	BN_TELE_F_5803239		05803239		CAMPANIA	BN	BENEVENTO	TELESE TERME	VIA PIANA - STRADA COMUNALE S. GIOVANNI SNC	L086	F		6	774	4		C02	Proprieta'	1/1
Jedi	BN_TELE_F_5803239		05803239		CAMPANIA	BN	BENEVENTO	TELESE TERME	VIA PIANA - STRADA COMUNALE S. GIOVANNI SNC	L086	F		6	774	8		A02	Proprieta'	1/1
Jedi	BN_TELE_F_5803239		05803239		CAMPANIA	BN	BENEVENTO	TELESE TERME	VIA PIANA - STRADA COMUNALE S. GIOVANNI SNC	L086	F		6	774	7		D02	Proprieta'	1/1
Jedi	BG_ALME_F_911812		00911812		LOMBARDIA	BG	BERGAMO	ALMENNO SAN SALVATORE	VIA LEMEN 15	A217	F		9	5685	26		C06	Proprieta'	1/1
Jedi	BG_BERG_F_1007918		01007918		LOMBARDIA	BG	BERGAMO	BERGAMO	VIA PER GRUMELLO 23	A794	F		99	230	714		D07	Proprieta'	1/1
Jedi	BG_BERG_F_1007918		01007918		LOMBARDIA	BG	BERGAMO	BERGAMO	VIA PER GRUMELLO 23	A794	F		99	230	704		D08	Proprieta'	1/1
Jedi	BG_BERG_F_1007918		01007918		LOMBARDIA	BG	BERGAMO	BERGAMO	VIA PER GRUMELLO 23	A794	F		99	230	709		D08	Proprieta'	1/1
Jedi	BG_BERG_F_1007918		01007918		LOMBARDIA	BG	BERGAMO	BERGAMO	VIA PER GRUMELLO 23	A794	F		99	230	706		D08	Proprieta'	1/1
Jedi	BG_BERG_F_1007918		01007918		LOMBARDIA	BG	BERGAMO	BERGAMO	VIA PER GRUMELLO 23	A794	F		99	230	708		D08	Proprieta'	1/1
Jedi	BG_BERG_F_1007918		01007918		LOMBARDIA	BG	BERGAMO	BERGAMO	VIA PER GRUMELLO 23	A794	F		99	230	705		D08	Proprieta'	1/1
Jedi	BG_BERG_F_1007918		01007918		LOMBARDIA	BG	BERGAMO	BERGAMO	VIA PER GRUMELLO 23	A794	F		99	230	707		D08	Proprieta'	1/1
Jedi	BG_BERG_F_1007918		01007918		LOMBARDIA	BG	BERGAMO	BERGAMO	VIA PER GRUMELLO 23	A794	F		99	230	712		D08	Proprieta'	1/1
Jedi	BG_BERG_F_20066339		20066339		LOMBARDIA	BG	BERGAMO	BERGAMO	VIA INNOCENZO XI 6	A794	F		47	7465	706		G01	Proprieta'	1/1
Jedi	BG_BERG_F_954076		00954076		LOMBARDIA	BG	BERGAMO	BERGAMO	VIA CORRIDONI 63	A794	F		25	3404	2		G01	Proprieta'	1/1

Immagine di	Codice leasing	Contratto collegato	Codice contratto	Codice contratto COLLEGATO	Regione	Provincia	CONSERVATORIA	Comune ISTAT	Indirizzo	Comune	Tipo	Sez	Foglio	mappale	sub	Graffati	Categoria	Diritto reale	Quota di proprietà
Jedi	LC_CALO_F_20082196		20082196		LOMBARDIA	LC	BERGAMO	CALOLZIOCORTE	CORSO EUROPA 82	B423	F	SA	1	2128		CO3-480-701	D01	Proprieta'	1/1
Jedi	BG_CERE_F_20068096		20068096		LOMBARDIA	BG	BERGAMO	CERETE	VIA GIUSEPPE MAZZINI 10	C506	F		4	4588			C06	Proprieta'	1/1
Jedi	BG_CERE_F_20068096		20068096		LOMBARDIA	BG	BERGAMO	CERETE	VIA GIUSEPPE MAZZINI 10	C506	F		4	4301	703		F01	Proprieta'	1/1
Jedi	BG_CERE_F_20068096		20068096		LOMBARDIA	BG	BERGAMO	CERETE	VIA GIUSEPPE MAZZINI 10	C506	F		4	4301	704		C02	Proprieta'	1/1
Jedi	BG_CERE_F_20068096		20068096		LOMBARDIA	BG	BERGAMO	CERETE	VIA GIUSEPPE MAZZINI 10	C506	T		9	4775			PRATO	Proprieta'	1/1
Jedi	BG_GRAS_F_20047355		20047355		LOMBARDIA	BG	BERGAMO	GRASSOBBIO	VIA AMERIGO VESPUCCI,41 SNC	E148	F		4	4654	S		C02	Proprieta'	1/1
Jedi	BG_GRAS_F_20047356		20047356		LOMBARDIA	BG	BERGAMO	GRASSOBBIO	VIA AMERIGO VESPUCCI,41 SNC	E148	F		4	5750	714		C01	Proprieta'	1/1
Jedi	BG_MOZZ_E_5542298		05542298		LOMBARDIA	BG	BERGAMO	MOZZO	VIA AMBROGIO MOZZI, 2	F791	F		1	99	848		C01	Proprieta'	1/1
Jedi	BG_MOZZ_F_5542298		05542298		LOMBARDIA	BG	BERGAMO	MOZZO	VIA AMBROGIO MOZZI, 2	F791	F		1	99	850		C02	Proprieta'	1/1
Jedi	BG_MOZZ_F_5542298		05542298		LOMBARDIA	BG	BERGAMO	MOZZO	VIA AMBROGIO MOZZI, 2	F791	F		1	99	849		C01	Proprieta'	1/1
Jedi	BG_ORIO_F_842540		00842540		LOMBARDIA	BG	BERGAMO	ORIO AL SERIO	VIA ALDO MORO 11/13	G108	F		4	1512			D08	Proprieta'	1/1
Jedi	BG_PONT_F_874088		00874088		LOMBARDIA	BG	BERGAMO	PONTIROLO NUOVO	VIA ARCENE 2/A	G867	F		10	6808	2		D08	Proprieta'	1/1
Jedi	BG_PONT_F_874088		00874088		LOMBARDIA	BG	BERGAMO	PONTIROLO NUOVO	VIA ARCENE 2/A	G867	F		10	6808	703		D07	Proprieta'	1/1
Jedi	BG_PRES_F_945370		00945370		LOMBARDIA	BG	BERGAMO	PRESEZZO	VIA VITTORIO VENETO 582	H046	F		7	460	35		A10	Proprieta'	1/1
Jedi	BG_RANI_F_827816		00827816		LOMBARDIA	BG	BERGAMO	RANICA	VIA GUGLIELMO MARCONI,123	H176	F		7	130	819		A10	Proprieta'	1/1
Jedi	BG_STEZ_F_20018074		20018074		LOMBARDIA	BG	BERGAMO	STEZZANO	VIA GALILEO ANG. COMUN NUOVO,CIRC.E ST 8/14	I951	F		11	6528	701		D02	Proprieta'	1/1
Jedi	BG_TELG_F_5802329		05802329		LOMBARDIA	BG	BERGAMO	TELGATE	VIA GAETANO DONIZETTI 14	L087	F		2	374	1		C01	Proprieta'	1/1
Jedi	BG_TELG_F_5802329		05802329		LOMBARDIA	BG	BERGAMO	TELGATE	VIA GAETANO DONIZETTI 14	L087	F		2	1858	1		C06	Proprieta'	1/1
Jedi	BG_TREV_F_5569274		05569274		LOMBARDIA	BG	BERGAMO	TREVIOLO	VIA PIAVE, 31	L404	F	CU	4	3273	7		D08	Proprieta'	1/1
Jedi	BG_TREV_F_5569274		05569274		LOMBARDIA	BG	BERGAMO	TREVIOLO	VIA PIAVE, 31	L404	F	CU	4	3273	1		F01	Proprieta'	1/5
Jedi	BG_URGN_F_916406		00916406		LOMBARDIA	BG	BERGAMO	URGNANO	VIA SANTA CATERINA, SNC	L502	F		14	8594			F01	Proprieta'	1/1
Jedi	BG_URGN_F_916406		00916406		LOMBARDIA	BG	BERGAMO	URGNANO	VIA SANTA CATERINA, SNC	L502	F		14	8593			F01	Proprieta'	1/1
Jedi	BG_URGN_F_916406		00916406		LOMBARDIA	BG	BERGAMO	URGNANO	VIA SANTA CATERINA, SNC	L502	F		14	8595			F02	Proprieta'	1/1
Jedi	BG_URGN_F_916406		00916406		LOMBARDIA	BG	BERGAMO	URGNANO	VIA SANTA CATERINA, SNC	L502	F		14	8566	703		D01	Proprieta'	1/1

Lavaggio di	Codice leasing	Contratto collegato	Codice contratto	Codice contratto COLLEGATO	Regione	Provincia	CONSERVATORIA	Comune ISTAT	Indirizzo	Comune	Tipo	Sez	Foglio	mappale	sub	Graffati	Categoria	Diritto reale	Quota di proprietà
Jedi	BG_URGN_F_916406		00916406		LOMBARDIA	BG	BERGAMO	URGNANO	VIA SANTA CATERINA, SNC	L502	F		14	8454			F04	Proprieta'	1/1
Jedi	BG_URGN_F_916406		00916406		LOMBARDIA	BG	BERGAMO	URGNANO	VIA SANTA CATERINA, SNC	L502	F		14	8566	702		D07	Proprieta'	1/1
Jedi	BG_URGN_F_916406		00916406		LOMBARDIA	BG	BERGAMO	URGNANO	VIA SANTA CATERINA, SNC	L502	T		9	8469			SEM IRR ARB	Proprieta'	1/1
Jedi	BG_URGN_F_916406		00916406		LOMBARDIA	BG	BERGAMO	URGNANO	VIA SANTA CATERINA, SNC	L502	T		9	8410			SEM IRR ARB	Proprieta'	1/1
Jedi	BG_URGN_F_916406		00916406		LOMBARDIA	BG	BERGAMO	URGNANO	VIA SANTA CATERINA, SNC	L502	T		9	8467			SEM IRR ARB	Proprieta'	1/1
Jedi	BG_URGN_F_916406		00916406		LOMBARDIA	BG	BERGAMO	URGNANO	VIA SANTA CATERINA, SNC	L502	T		9	8454			SEM IRR ARB	Proprieta'	1/1
Jedi	BG_URGN_F_916406		00916406		LOMBARDIA	BG	BERGAMO	URGNANO	VIA SANTA CATERINA, SNC	L502	T		9	8130			RELIT STRAD	Proprieta'	1/1
Jedi	BG_URGN_F_916406		00916406		LOMBARDIA	BG	BERGAMO	URGNANO	VIA SANTA CATERINA, SNC	L502	T		9	8465			SEM IRR ARB	Proprieta'	1/1
Jedi	BG_URGN_F_916406		00916406		LOMBARDIA	BG	BERGAMO	URGNANO	VIA SANTA CATERINA, SNC	L502	T		9	8471			SEM IRR ARB	Proprieta'	1/1
Jedi	BG_URGN_F_916406		00916406		LOMBARDIA	BG	BERGAMO	URGNANO	VIA SANTA CATERINA, SNC	L502	T		9	8456			SEM IRR ARB	Proprieta'	1/1
Jedi	BG_URGN_F_916406		00916406		LOMBARDIA	BG	BERGAMO	URGNANO	VIA SANTA CATERINA, SNC	L502	T		9	8408			SEM IRR ARB	Proprieta'	1/1
Jedi	BG_URGN_F_916406		00916406		LOMBARDIA	BG	BERGAMO	URGNANO	VIA SANTA CATERINA, SNC	L502	T		9	8113			SEM IRR ARB	Proprieta'	1/1
Jedi	BG_URGN_F_916406		00916406		LOMBARDIA	BG	BERGAMO	URGNANO	VIA SANTA CATERINA, SNC	L502	T		9	8458			SEM IRR ARB	Proprieta'	1/1
Jedi	BG_URGN_F_916406		00916406		LOMBARDIA	BG	BERGAMO	URGNANO	VIA SANTA CATERINA, SNC	L502	T		9	8462			SEM IRR ARB	Proprieta'	1/1
Jedi	BG_URGN_F_916406		00916406		LOMBARDIA	BG	BERGAMO	URGNANO	VIA SANTA CATERINA, SNC	L502	T		9	8460			SEM IRR ARB	Proprieta'	1/1
Jedi	BI_BIEL_F_5810276		05810276		PIEMONTE	BI	BIELLA	BIELLA	VIA REPUBBLICA 15	A859	F		47	768	8		C01	Proprieta'	1/1
Jedi	BI_MONG_F_848206		00848206		PIEMONTE	BI	BIELLA	MONGRANDO	VIA MONTE MUCRONE 3	F369	F		25	352	2		D07	Proprieta'	1/1
Jedi	BI_SAND_F_20029272		20029272		PIEMONTE	BI	BIELLA	SANDIGLIANO	VIA GRAMSCI 131	H821	F		500	438	1		D01	Proprieta'	1/1
Jedi	BI_MOSS_F_877041		00877041		PIEMONTE	BI	BIELLA	VALDILANA	VIA BORGATA MONGIACHERO 19	M417	F		16	116	34		D01	Proprieta'	1/1
Jedi	BO_ALTO_F_5548650		05548650		EMILIA ROMAGNA	BO	BOLOGNA	ALTO RENO TERME	VIA NAZIONALE 110	M368	F	B	6	58	14		C01	Proprieta'	1/1
Jedi	BO_BOLO_F_20048913		20048913		EMILIA ROMAGNA	BO	BOLOGNA	BOLOGNA	VIA EMILIA LEVANTE, 16	A944	F		242	1762	280		C06	Proprieta'	1/1
Jedi	BO_BOLO_F_20048913		20048913		EMILIA ROMAGNA	BO	BOLOGNA	BOLOGNA	VIA EMILIA LEVANTE, 16	A944	F		242	1762	116		C02	Proprieta'	1/1

Servizio di	Codice reading	Contratto collegato	Codice contratto	Codice contratto COLLEGATO	Regione	Provincia	CONSERVATORIA	Comune ISTAT	Indirizzo	Comune	Tipo	Sez	Foglio	mappale	sub	Graffato	Categoria	Diritto reale	Quota di proprietà
ted	BO_BOLO_F 20048913		20048913		EMILIA ROMAGNA	BO	BOLOGNA	BOLOGNA	VIA EMILIA LEVANTE, 15	A944	F		242	1762	279		C06	Proprieta'	1/1
ted	BO_BOLO_F 20076732		20076732		EMILIA ROMAGNA	BO	BOLOGNA	BOLOGNA	VIA DEL COMMERCIO ASSOCIATO 9	A944	F		87	608	7		D02	Proprieta'	1/1
ted	BO_BOLO_F 20076732		20076732		EMILIA ROMAGNA	BO	BOLOGNA	BOLOGNA	VIA DEL COMMERCIO ASSOCIATO 9	A944	F		87	654			F01	Proprieta'	1/1
ted	BO_BOLO_F 20076732		20076732		EMILIA ROMAGNA	BO	BOLOGNA	BOLOGNA	VIA DEL COMMERCIO ASSOCIATO 9	A944	F		87	655			F01	Proprieta'	1/1
ted	BO_BOLO_F 20076732		20076732		EMILIA ROMAGNA	BO	BOLOGNA	BOLOGNA	VIA DEL COMMERCIO ASSOCIATO 9	A944	F		87	656			F01	Proprieta'	1/1
ted	BO_BOLO_F 20076732		00950516		EMILIA ROMAGNA	BO	BOLOGNA	BOLOGNA	VIA MILAZZO 5	A944	F		159	46	680		C06	Proprieta'	1/1
ted	BO_BOLO_F 20076732		00950516		EMILIA ROMAGNA	BO	BOLOGNA	BOLOGNA	VIA MILAZZO 5	A944	F		159	46	681		C06	Proprieta'	1/1
ted	BO_BOLO_F 20076732		00950516		EMILIA ROMAGNA	BO	BOLOGNA	BOLOGNA	VIA MILAZZO 5	A944	F		159	46	679		C06	Proprieta'	1/1
ted	BO_BOLO_F 20076732		20076732		EMILIA ROMAGNA	BO	BOLOGNA	BOLOGNA	VIA DEL COMMERCIO ASSOCIATO 9	A944	T		87	263			PRATO	Proprieta'	1/1
ted	BO_BOLO_F 20076732		20076732		EMILIA ROMAGNA	BO	BOLOGNA	BOLOGNA	VIA DEL COMMERCIO ASSOCIATO 9	A944	T		87	343			SEM IRR ARB	Proprieta'	1/1
ted	BO_BOLO_F 20076732		20076732		EMILIA ROMAGNA	BO	BOLOGNA	BOLOGNA	VIA DEL COMMERCIO ASSOCIATO 9	A944	T		87	657			SEM IRR ARB	Proprieta'	1/1
ted	BO_BOLO_F 20076732		20076732		EMILIA ROMAGNA	BO	BOLOGNA	BOLOGNA	VIA DEL COMMERCIO ASSOCIATO 9	A944	T		87	658			SEM IRR ARB	Proprieta'	1/1
ted	BO_CALD_F 20046335		20046335		EMILIA ROMAGNA	BO	BOLOGNA	CALDERARA DI RENO	VIA GAZZANI 8/2	B399	F		51	200	62		C06	Proprieta'	1/1
ted	BO_CALD_F 20046335		20046335		EMILIA ROMAGNA	BO	BOLOGNA	CALDERARA DI RENO	VIA GAZZANI 8/2	B399	F		51	200	127		A10	Proprieta'	1/1
ted	BO_CALD_F 20075649		20075649		EMILIA ROMAGNA	BO	BOLOGNA	CALDERARA DI RENO	VIA TURRINI 19	B399	F		43	239	69		D01	Proprieta'	1/1
ted	BO_CALD_F 20075649		20075649		EMILIA ROMAGNA	BO	BOLOGNA	CALDERARA DI RENO	VIA TURRINI 19	B399	F		43	239	56		C06	Proprieta'	1/1
ted	BO_CALD_F 20075649		20075649		EMILIA ROMAGNA	BO	BOLOGNA	CALDERARA DI RENO	VIA TURRINI 19	B399	F		43	239	58		C06	Proprieta'	1/1
ted	BO_CALD_F 20075649		20075649		EMILIA ROMAGNA	BO	BOLOGNA	CALDERARA DI RENO	VIA TURRINI 19	B399	F		43	239	57		C06	Proprieta'	1/1
ted	BO_CASA_F 05485433		05485433		EMILIA ROMAGNA	BO	BOLOGNA	CASALECCHIO DI RENO	VIA DELLA RESISTENZA 13,	B880	F		17	133	50		C06	Proprieta'	1/1
ted	BO_CASA_F 05485433		05485433		EMILIA ROMAGNA	BO	BOLOGNA	CASALECCHIO DI RENO	VIA DELLA RESISTENZA 13,	B880	F		17	133	51		C06	Proprieta'	1/1
ted	BO_CAST_F 920549		00920549		EMILIA ROMAGNA	BO	BOLOGNA	CASTEL MAGGIORE	VIA ANNA MAGNANI 5/B	C204	F		32	615	7	32-615-8	D01	Proprieta'	1/1
ted	BO_CAST_F 920436		00920436		EMILIA ROMAGNA	BO	BOLOGNA	CASTENASO	VIA BRUNO BOTTAI, 4	C292	F		34	356	23		A10	Proprieta'	1/1
ted	BO_DOZ_F 20074445		20074445		EMILIA ROMAGNA	BO	BOLOGNA	DOZZA	VIA EMILIA 130 C	D360	F		13	170	52		A10	Proprieta'	1/1

Jaws ja di	Codice leasing	Contratto collegato	Codice contratto	Codice contratto COLLEGATO	Regione	Provincia	CONSERVATORIA	Comune ISTAT	Indirizzo	Comune	Tipo	Sez	Foglio	mappale	sub	Graffati	Categoria	Diritto reale	Quota di proprietà
Jedi	BO_DOZZ_F_20079445		20079445		EMILIA ROMAGNA	BO	BOLOGNA	DOZZA	VIA EMILIA 130 C	D360	F		13	120	28		C06	Proprieta'	1/1
Jedi	BO_DOZZ_F_20079445		20079445		EMILIA ROMAGNA	BO	BOLOGNA	DOZZA	VIA EMILIA 130 C	D360	F		13	120	29		C06	Proprieta'	1/1
Jedi	BO_LOIA_F_945779		00945779		EMILIA ROMAGNA	BO	BOLOGNA	LOIANO	VIA DEL LAVORO, SNC	E655	F		30	741	1		D07	Proprieta'	1/1
Jedi	BO_LOIA_F_945779		00945779		EMILIA ROMAGNA	BO	BOLOGNA	LOIANO	VIA DEL LAVORO, SNC	E655	F		30	741	2		D01	Proprieta'	1/1
Jedi	BO_SANG_F_20027825		20027825		EMILIA ROMAGNA	BO	BOLOGNA	SAN GIOVANNI IN PERSICETO	VIA PACINOTTI, 1	G467	F		89	173	4	89-173-13|89-173-7	C02	Proprieta'	1/1
Jedi	BO_SASS_F_20072600		20072600		EMILIA ROMAGNA	BO	BOLOGNA	SASSO MARCONI	STRADA PROVINCIALE 325, 7	G972	F		80	180	82		C01	Proprieta'	1/1
Jedi	BO_SASS_F_20072600		20072600		EMILIA ROMAGNA	BO	BOLOGNA	SASSO MARCONI	STRADA PROVINCIALE 325, 7	G972	F		80	180	9		C06	Proprieta'	1/1
Jedi	BO_SASS_F_20072600		20072600		EMILIA ROMAGNA	BO	BOLOGNA	SASSO MARCONI	STRADA PROVINCIALE 325, 7	G972	F		80	180	10		C06	Proprieta'	1/1
Jedi	BS_AZZA_F_813791		00813791		LOMBARDIA	BS	BRESCIA	AZZANO MELLA	VIA NIGA, 60	A529	F	NCT	6	39	35		D08	Proprieta'	1/1
Jedi	BS_AZZA_F_813791		00813791		LOMBARDIA	BS	BRESCIA	AZZANO MELLA	VIA NIGA, 60	A529	F	NCT	6	39	38		D08	Proprieta'	1/1
Jedi	BS_AZZA_F_813791		00813791		LOMBARDIA	BS	BRESCIA	AZZANO MELLA	VIA NIGA, 60	A529	F	NCT	6	39	44		A10	Proprieta'	1/1
Jedi	BS_AZZA_F_813791		00813791		LOMBARDIA	BS	BRESCIA	AZZANO MELLA	VIA NIGA, 60	A529	F	NCT	6	39	13		C01	Proprieta'	1/1
Jedi	BS_AZZA_F_813791		00813791		LOMBARDIA	BS	BRESCIA	AZZANO MELLA	VIA NIGA, 60	A529	F	NCT	6	39	50		A10	Proprieta'	1/1
Jedi	BS_AZZA_F_813791		00813791		LOMBARDIA	BS	BRESCIA	AZZANO MELLA	VIA NIGA, 60	A529	F	NCT	6	39	51		A10	Proprieta'	1/1
Jedi	BS_AZZA_F_813791		00813791		LOMBARDIA	BS	BRESCIA	AZZANO MELLA	VIA NIGA, 60	A529	F	NCT	6	39	42		A10	Proprieta'	1/1
Jedi	BS_AZZA_F_813791		00813791		LOMBARDIA	BS	BRESCIA	AZZANO MELLA	VIA NIGA, 60	A529	F	NCT	6	39	53		D07	Proprieta'	1/1
Jedi	BS_AZZA_F_813791		00813791		LOMBARDIA	BS	BRESCIA	AZZANO MELLA	VIA NIGA, 60	A529	F	NCT	6	39	52		D08	Proprieta'	1/1
Jedi	BS_AZZA_F_813791		00813791		LOMBARDIA	BS	BRESCIA	AZZANO MELLA	VIA NIGA, 60	A529	F	NCT	6	39	43		C02	Proprieta'	1/1
Jedi	BS_AZZA_F_813791		00813791		LOMBARDIA	BS	BRESCIA	AZZANO MELLA	VIA NIGA, 60	A529	F	NCT	6	39	31		F01	Proprieta'	1/1
Jedi	BS_BRES_F_20007793		20007793		LOMBARDIA	BS	BRESCIA	BRESCIA	VIA DELLA MUSIA 86/88 ANGOLO VIA ROMOLO GESSI 26/28/30	B157	F	NCT	224	127	6		C03	Proprieta'	1/1
Jedi	BS_BRES_F_20007793		20007793		LOMBARDIA	BS	BRESCIA	BRESCIA	VIA DELLA MUSIA 86/88 ANGOLO VIA ROMOLO GESSI 26/28/30	B157	F	NCT	224	127	12		D01	Proprieta'	569/1000
Jedi	BS_BRES_F_20007793		20007793		LOMBARDIA	BS	BRESCIA	BRESCIA	VIA DELLA MUSIA 86/88 ANGOLO VIA ROMOLO GESSI 26/28/30	B157	F	NCT	224	127	23		C06	Proprieta'	1/1

Jolly/Je di	Codice fiscale	Contratto collegato	Codice contratto	Codice contratto COLLEGATO	Regione	Provincia	CONSERVATORIA	Comune ISTAT	Indirizzo	Comune	Tipo	Sez	Foglio	mappale	sub	Graffati	Categoria	Diritto reale	Quota di proprieta
Jedi	BS_BRES_F_20058567		20058567		LOMBARDIA	BS	BRESCIA	BRESCIA	STRADA VIA CIRO MENOTTI 24	B157	F	MOM	15	2551	502		A10	Proprieta'	1/1
Jedi	BS_BRES_F_20058567		20058567		LOMBARDIA	BS	BRESCIA	BRESCIA	STRADA VIA CIRO MENOTTI 24	B157	F	MOM	15	2874	3		C06	Proprieta'	1/1
Jedi	BS_BRES_F_20058567		20058567		LOMBARDIA	BS	BRESCIA	BRESCIA	STRADA VIA CIRO MENOTTI 24	B157	F	MOM	15	2874	4		C06	Proprieta'	1/1
Jedi	BS_BRES_F_20078027		20078027		LOMBARDIA	BS	BRESCIA	BRESCIA	VIA VALCAMONICA 29	B157	F	NCT	77	275	27		D08	Proprieta'	1/1
Jedi	BS_BRES_F_5800204		05800204		LOMBARDIA	BS	BRESCIA	BRESCIA	VIA ALDO MORO	B157	F	NCT	170	152	64		C06	Proprieta'	1/1
Jedi	BS_BRES_F_5800204		05800204		LOMBARDIA	BS	BRESCIA	BRESCIA	VIA ALDO MORO	B157	F	NCT	170	152	65		C06	Proprieta'	1/1
Jedi	BS_BRES_F_5800204		05800204		LOMBARDIA	BS	BRESCIA	BRESCIA	VIA ALDO MORO	B157	F	NCT	170	152	72		A10	Proprieta'	1/1
Jedi	BS_BRES_F_5800204		05800204		LOMBARDIA	BS	BRESCIA	BRESCIA	VIA ALDO MORO	B157	F	NCT	170	152	63		C06	Proprieta'	1/1
Jedi	BS_CALC_F_841812		00841812		LOMBARDIA	BS	BRESCIA	CALCINATO	VIA STATALE 11 - PADANA SUPERIORE 314	B394	F	NCT	9	24	9		D07	Proprieta'	1/1
Jedi	BS_CAST_F_969300		00969300		LOMBARDIA	BS	BRESCIA	CASTREZZATO	VIA FINALETTO, SNC	C332	F	NCT	2	1285	2		D08	Proprieta'	1/1
Jedi	BS_CAST_F_969300		00969300		LOMBARDIA	BS	BRESCIA	CASTREZZATO	VIA FINALETTO, SNC	C332	F	NCT	2	1285	1		D07	Proprieta'	1/1
Jedi	BS_CHIA_F_673600		00673600		LOMBARDIA	BS	BRESCIA	CHIARI	VIA VITALINI, 1/9	C618	F	NCT	27	281	1		D07	Proprieta'	1/1
Jedi	BS_CONC_F_897166		00897166		LOMBARDIA	BS	BRESCIA	CONCESIO	VIA G. FALCONE SNC	C948	F	NCT	24	296			D07	Proprieta'	1/1
Jedi	BS_ERBU_F_868181		00868181		LOMBARDIA	BS	BRESCIA	ERBUSCO	VIA CONSOLARE, 53/55	D421	F	NCT	5	605			D07	Proprieta'	1/1
Jedi	BS_LONA_F_914454		00914454		LOMBARDIA	BS	BRESCIA	LONATO DEL GARDA	VIA SALVO D'ACQUISTO, 19	M812	F	NCT	28	38	3		D01	Proprieta'	1/1
Jedi	BS_LONA_F_914454		00914454		LOMBARDIA	BS	BRESCIA	LONATO DEL GARDA	VIA SALVO D'ACQUISTO, 19	M812	F	NCT	28	36	7	NCT28-38-10	D07	Proprieta'	1/1
Jedi	BS_MAIR_F_889517		00889517		LOMBARDIA	BS	BRESCIA	MAIRANO	VIA DONIZZETTI 1	E841	F	NCT	13	156			D01	Proprieta'	1/1
Jedi	BS_MAIR_F_889517		00889517		LOMBARDIA	BS	BRESCIA	MAIRANO	VIA DONIZZETTI 1	E841	F	NCT	13	157			D07	Proprieta'	1/1
Jedi	BS_NAVE_F_959776		00959776		LOMBARDIA	BS	BRESCIA	NAVE	VIA BROLO 43	F851	F	NCT	40	28	14		C03	Proprieta'	1/1
Jedi	BS_PALA_F_912282		00912282		LOMBARDIA	BS	BRESCIA	PALAZZOLO SULL'OGLIO	VIA ANTONIO GRAMSCI 1	G264	F	NCT	8	67	36		C01	Proprieta'	1/1
Jedi	BS_PALA_F_912282		00912282		LOMBARDIA	BS	BRESCIA	PALAZZOLO SULL'OGLIO	VIA ANTONIO GRAMSCI 1	G264	F	NCT	8	67	37		C01	Proprieta'	1/1
Jedi	BS_SANP_F_884304		00884304		LOMBARDIA	BS	BRESCIA	SAN PAOLO	VIA DONATORI DI SANGUE SNC	G407	F	NCT	3	168	11		C01	Proprieta'	1/1
Jedi	BR_BRIN_F_5574901		05574901		PUGLIA	BR	BRINDISI	BRINDISI	VIA TORPEDINIERA PERSEO SNC	B180	F		35	859	13		A10	Proprieta'	1/1
Jedi	BR_BRIN_F_5574901		05574901		PUGLIA	BR	BRINDISI	BRINDISI	VIA TORPEDINIERA PERSEO SNC	B180	F		35	859	32		C02	Proprieta'	1/1

Lavello di	Codice leasing	Contratto collegato	Codice contratto	Codice contratto COLLEGATO	Regione	Provincia	CONSERVATORIA	Comune ISTAT	Indirizzo	Comune	Tipo	Sez	Foglio	mappale	sub	Graffati	Categoria	Diritto reale	Quota di proprieta'
Jedi	BR_BRIN_F_5574901		05574901		PUGLIA	BR	BRINDISI	BRINDISI	VIA TORPEDINIERA PERSEO SNC	B180	F		35	859	41		C02	Proprieta'	1/1
Jedi	BR_BRIN_F_5574901		05574901		PUGLIA	BR	BRINDISI	BRINDISI	VIA TORPEDINIERA PERSEO SNC	B180	F		35	859	12		A10	Proprieta'	1/1
Jedi	BR_BRIN_F_5574901		05574901		PUGLIA	BR	BRINDISI	BRINDISI	VIA TORPEDINIERA PERSEO SNC	B180	F		35	859	35		C06	Proprieta'	1/1
Jedi	BR_BRIN_F_5574901		05574901		PUGLIA	BR	BRINDISI	BRINDISI	VIA TORPEDINIERA PERSEO SNC	B180	F		35	859	30		C06	Proprieta'	1/1
Jedi	BR_BRIN_F_942165		00942165		PUGLIA	BR	BRINDISI	BRINDISI	VIA DALMAZIA, 31	B180	F		54	2507	86		C02	Proprieta'	1/1
Jedi	BR_BRIN_F_942165		00942165		PUGLIA	BR	BRINDISI	BRINDISI	VIA DALMAZIA, 31	B180	F		54	2507	80		A10	Proprieta'	1/1
Jedi	BR_BRIN_F_942165		00942165		PUGLIA	BR	BRINDISI	BRINDISI	VIA DALMAZIA, 31	B180	F		54	2507	83		C02	Proprieta'	1/1
Jedi	BR_BRIN_F_942165		00942165		PUGLIA	BR	BRINDISI	BRINDISI	VIA DALMAZIA, 31	B180	F		54	2507	95		A10	Proprieta'	1/1
Jedi	BR_BRIN_F_942165		00942165		PUGLIA	BR	BRINDISI	BRINDISI	VIA DALMAZIA, 31	B180	F		54	2507	96		A10	Proprieta'	1/1
Jedi	BR_LATI_F_19038811		19038811		PUGLIA	BR	BRINDISI	LATIANO	VIA COSIMO ARGENTIERI	E471	F		41	765	55		A03	Proprieta'	1/1
Jedi	CA_ASSE_F_5488556		05488556		SARDEGNA	CA	CAGLIARI	ASSEMINI	ZONA INDUSTRIALE PIRIPIRI	A474	F		20	3696			D08	Proprieta'	1/1
Jedi	CA_ASSE_F_5535346		05535346		SARDEGNA	CA	CAGLIARI	ASSEMINI	ZONA INDUSTRIALE 54.6^STRADA MACCHIAREDDU	A474	F		54	491	4		D07	Proprieta'	1/1
Jedi	CA_ASSE_F_846238		00846238		SARDEGNA	CA	CAGLIARI	ASSEMINI	LOC.MATROXIU SU MORU	A474	F		7	401			D10	Proprieta'	1/1
Jedi	CA_ASSE_F_846238		00846238		SARDEGNA	CA	CAGLIARI	ASSEMINI	LOC.MATROXIU SU MORU	A474	F		7	404			D10	Proprieta'	1/1
Jedi	CA_CAGL_F_20052609		20052609		SARDEGNA	CA	CAGLIARI	CAGLIARI	VIA FABIO FILZI 29	B354	F	B	5	1501	8		A10	Proprieta'	1/1
Jedi	CA_CAGL_F_5517709		05517709		SARDEGNA	CA	CAGLIARI	CAGLIARI	VIA EDMONDO DE MAGISTRIS 11	B354	F	A	18	8622	40		A10	Proprieta'	1/1
Jedi	CA_CAGL_F_5530119		05530119		SARDEGNA	CA	CAGLIARI	CAGLIARI	VIA GARAVETTI 14	B354	F	A	19	3653	31		A10	Proprieta'	1/1
Jedi	CA_CAGL_F_837641		00837641		SARDEGNA	CA	CAGLIARI	CAGLIARI	VIA DELL'ARTIGIANATO 14	B354	F	A	3	1959	68		D08	Proprieta'	1/1
Jedi	CA_CAGL_F_837641		00837641		SARDEGNA	CA	CAGLIARI	CAGLIARI	VIA DELL'ARTIGIANATO 14	B354	F	A	3	1959	67		D08	Proprieta'	1/1
Jedi	CA_CAGL_F_884539		00884539		SARDEGNA	CA	CAGLIARI	CAGLIARI	VIA SANT'AVENDRACE 289	B354	F	A	18	134	86		A10	Proprieta'	1/1
Jedi	CA_CAGL_F_913845		00913845		SARDEGNA	CA	CAGLIARI	CAGLIARI	VIA SEBASTIANO SATTA 24/A	B354	F	A	18	8400	46		A10	Proprieta'	1/1
Jedi	CA_CAGL_F_913845		00913845		SARDEGNA	CA	CAGLIARI	CAGLIARI	VIA SEBASTIANO SATTA 24/A	B354	F	A	18	8400	47		C06	Proprieta'	1/1

Salvaggio	Codice cespite	Contratto collegato	Codice contratto	Codice contratto COLLEGATO	Regione	Provincia	CONSERVATORIA	Comune ISTAT	Indirizzo	Comune	Tipo	Sez	Foglio	Mappale	sub	Graffati	Categoria	Diritto reale	Quota di proprieta
Jedi	CA_CAGLI_F_00986884		00986884		SARDEGNA	CA	CAGLIARI	CAGLIARI	VIA VIA CAMILLO BENSO DI CAVOUR 89A	B354	F	A	18	2871	2		D02	Proprieta'	1/1
Jedi	CA_IGLE_F_20036032		20036032		SARDEGNA	CA	CAGLIARI	IGLESIAS	STRADA DI LOTTIZZAZION E LOTTO 63 SA STOIA	E281	F	E	4	576	2		D01	Proprieta'	1/1
Jedi	CA_IGLE_F_20036032		20036032		SARDEGNA	CA	CAGLIARI	IGLESIAS	STRADA DI LOTTIZZAZION E LOTTO 63 SA STOIA	E281	F	E	4	576	1		D07	Proprieta'	1/1
Jedi	CA_MONA_F_851540		00851540		SARDEGNA	CA	CAGLIARI	MONASTIR	S.S. 131 KM 18,700	F333	F		18	736	2		D08	Proprieta'	1/1
Jedi	CA_MONA_F_851540		00851540		SARDEGNA	CA	CAGLIARI	MONASTIR	S.S. 131 KM 18,700	F333	F		18	736	1		A06	Proprieta'	1/1
Jedi	CA_MONS_F_899336		00899336		SARDEGNA	CA	CAGLIARI	MONSERRATO	VIA SAN SILVESTRO 1	F383	F		27	1199	2		C03	Proprieta'	1/1
Jedi	CA_PULA_F_5533214		05533214		SARDEGNA	CA	CAGLIARI	PULA	VIA A. DIAZ 52	H088	F		18	1134			D08	Proprieta'	1/1
Jedi	CA_PULA_F_5533214		05533214		SARDEGNA	CA	CAGLIARI	PULA	VIA A. DIAZ 52	H088	T		18	1007			SEMINATIVO	Proprieta'	1/1
Jedi	CA_PULA_F_5533214		05533214		SARDEGNA	CA	CAGLIARI	PULA	VIA A. DIAZ 52	H088	T		18	311			SEMINATIVO	Proprieta'	1/1
Jedi	CA_PULA_F_5533214		05533214		SARDEGNA	CA	CAGLIARI	PULA	VIA A. DIAZ 52	H088	T		18	517			SEMINATIVO	Proprieta'	1/1
Jedi	CA_PULA_F_5533214		05533214		SARDEGNA	CA	CAGLIARI	PULA	VIA A. DIAZ 52	H088	T		18	518			RELIT STRAD	Proprieta'	1/1
Jedi	CA_PULA_F_5533214		05533214		SARDEGNA	CA	CAGLIARI	PULA	VIA A. DIAZ 52	H088	T		18	267			SEMINATIVO	Proprieta'	1/1
Jedi	CA_QUAR_F_791474		00791474		SARDEGNA	CA	CAGLIARI	QUARTU SANT'ELENA	VIA ITALIA 72	H118	F		33	3400	43		C02	Proprieta'	1/1
Jedi	CA_QUAR_F_791474		00791474		SARDEGNA	CA	CAGLIARI	QUARTU SANT'ELENA	VIA ITALIA 72	H118	F		33	3400	45		C03	Proprieta'	1/1
Jedi	CA_QUAR_F_791474		00791474		SARDEGNA	CA	CAGLIARI	QUARTU SANT'ELENA	VIA ITALIA 72	H118	F		33	3400	31		C06	Proprieta'	1/1
Jedi	CA_QUAR_F_791474		00791474		SARDEGNA	CA	CAGLIARI	QUARTU SANT'ELENA	VIA ITALIA 72	H118	F		33	3400	32		C06	Proprieta'	1/1
Jedi	CA_QUAR_F_791474		00791474		SARDEGNA	CA	CAGLIARI	QUARTU SANT'ELENA	VIA ITALIA 72	H118	F		33	3400	33		C06	Proprieta'	1/1
Jedi	CA_QUAR_F_791474		00791474		SARDEGNA	CA	CAGLIARI	QUARTU SANT'ELENA	VIA ITALIA 72	H118	F		33	3400	34		C06	Proprieta'	1/1
Jedi	CA_QUAR_F_791474		00791474		SARDEGNA	CA	CAGLIARI	QUARTU SANT'ELENA	VIA ITALIA 72	H118	F		33	3400	35		C06	Proprieta'	1/1
Jedi	CA_QUAR_F_791474		00791474		SARDEGNA	CA	CAGLIARI	QUARTU SANT'ELENA	VIA ITALIA 72	H118	F		33	3400	36		C06	Proprieta'	1/1
Jedi	CA_QUAR_F_791474		00791474		SARDEGNA	CA	CAGLIARI	QUARTU SANT'ELENA	VIA ITALIA 72	H118	F		33	3400	37		C06	Proprieta'	1/1
Jedi	CA_QUAR_F_802052		00802052		SARDEGNA	CA	CAGLIARI	QUARTU SANT'ELENA	VIALE COLOMBO, 165	H118	F		52	3622	23		C05	Proprieta'	1/1
Jedi	CA_QUAR_F_802052		00802052		SARDEGNA	CA	CAGLIARI	QUARTU SANT'ELENA	VIALE COLOMBO, 165	H118	F		52	3622	36		C01	Proprieta'	1/1
Jedi	CA_QUAR_F_802052		00802052		SARDEGNA	CA	CAGLIARI	QUARTU SANT'ELENA	VIALE COLOMBO, 165	H118	F		52	3622	34		C06	Proprieta'	1/1
Jedi	CA_QUAR_F_802052		00802052		SARDEGNA	CA	CAGLIARI	QUARTU SANT'ELENA	VIALE COLOMBO, 165	H118	F		52	3622	22		C06	Proprieta'	1/1
Jedi	CA_QUAR_F_802052		00802052		SARDEGNA	CA	CAGLIARI	QUARTU SANT'ELENA	VIALE COLOMBO, 165	H118	F		52	3622	24		C06	Proprieta'	1/1

Lavaglie di	Codice leasing	Contratto collegato	Codice contratto	Codice contratto COLLEGATO	Regione	Provincia	CONSERVATORIA	Comune ISTAT	Indirizzo	Comune	Tipo	Sez	Foglio	mappale	sub	Graffato	Categoria	Diritto reale	Quota di proprieta
Jedi	CA_QUAR_F_802052		00802052		SARDEGNA	CA	CAGLIARI	QUARTU SANT'ELENA	VIALE COLOMBO, 185	H118	F		52	3622	33		C06	Proprieta'	1/1
Jedi	CA_QUAR_F_802052		00802052		SARDEGNA	CA	CAGLIARI	QUARTU SANT'ELENA	VIALE COLOMBO, 165	H118	F		52	3622	35		C06	Proprieta'	1/1
Jedi	CA_QUAR_F_802052		00802052		SARDEGNA	CA	CAGLIARI	QUARTU SANT'ELENA	VIALE COLOMBO, 165	H118	F		52	3622	21		C06	Proprieta'	1/1
Jedi	CA_QUAR_F_874986		00874986		SARDEGNA	CA	CAGLIARI	QUARTU SANT'ELENA	VIA BACH 28	H118	F		52	3656	34		D08	Proprieta'	1/1
Jedi	VS_SANL_F_20047488		20047488		SARDEGNA	VS	CAGLIARI	SANLURI	VIA CARLO FELICE 190	H974	F		27	2316	5		C01	Proprieta'	1/1
Jedi	VS_SARD_F_873278		00873278		SARDEGNA	VS	CAGLIARI	SARDARA	VIA TEMO SNC	I428	F		25	2691	2		C02	Proprieta'	1/1
Jedi	VS_SARD_F_873278		00873278		SARDEGNA	VS	CAGLIARI	SARDARA	VIA TEMO SNC	I428	F		25	2691	1		C01	Proprieta'	1/1
Jedi	CA_SELA_F_5442009		05442009		SARDEGNA	CA	CAGLIARI	SELARGIUS	VIA MACCHIAVELLI N.13/15	I580	F		42	4548	3	42-4548-13	C01	Proprieta'	1/1
Jedi	CA_SELA_F_5442009		05442009		SARDEGNA	CA	CAGLIARI	SELARGIUS	VIA MACCHIAVELLI N.13/15	I580	F		42	4548	2	42-4548-12	C01	Proprieta'	1/1
Jedi	CA_SELA_F_883882		00883882		SARDEGNA	CA	CAGLIARI	SELARGIUS	VIA PITAGORA SN	I580	F		35	3728	22		C02	Proprieta'	1/1
Jedi	CA_SEST_F_5517839		05517839		SARDEGNA	CA	CAGLIARI	SESTU	LOCALITA' MAGANGIOSA N.C.	I695	F		16	491	119		D08	Proprieta'	1/1
Jedi	CA_SEST_F_873455		05517839		SARDEGNA	CA	CAGLIARI	SESTU	LOCALITA' MAGANGIOSA N.C.	I695	F		41	1383	9		C01	Proprieta'	1/1
Jedi	CA_SEST_F_873455		05517839		SARDEGNA	CA	CAGLIARI	SESTU	LOCALITA' MAGANGIOSA N.C.	I695	F		41	1383	10		C06	Proprieta'	1/1
Jedi	CA_SEST_F_900297		00900297		SARDEGNA	CA	CAGLIARI	SESTU	STRADA STATALE EX 131 KM 6,0	I695	F		38	743	11		D08	Proprieta'	1/1
Jedi	CB_RIPA_F_20033786		20033786		MOLISE	CB	CAMPOBASSO	RIPALIMOSANI	CONTRADA TAVERNA DEL CORTILE SNC	I313	F		29	557	20	29-557-30	D07	Proprieta'	1/1
Jedi	CB_RIPA_F_20033786		20033786		MOLISE	CB	CAMPOBASSO	RIPALIMOSANI	CONTRADA TAVERNA DEL CORTILE SNC	H313	F		29	557	4		F01	Proprieta'	1/1
Jedi	CB_TERM_F_10611729		10611729		MOLISE	CB	CAMPOBASSO	TERMOLI	VIA MARTIRI DELLA RESISTENZA	L113	F		12	400	114		D08	Proprieta'	1/1
Jedi	AL_CASA_F_20071193		20071193		PIEMONTE	AL	CASALE MONFERRATO	CASALE MONFERRATO	VIA G.DI VITTORIO 12	B885	F		59	253	7		D07	Proprieta'	1/1
Jedi	AL_CASA_F_5800567		05800567		PIEMONTE	AL	CASALE MONFERRATO	CASALE MONFERRATO	STRADA SAN GIOVANNINO 14	B885	F		59	60	29		A10	Proprieta'	1/1
Jedi	AL_CASA_F_5800567		05800567		PIEMONTE	AL	CASALE MONFERRATO	CASALE MONFERRATO	STRADA SAN GIOVANNINO 14	B885	F		59	60	6		C06	Proprieta'	1/1
Jedi	AL_CASA_F_5800567		05800567		PIEMONTE	AL	CASALE MONFERRATO	CASALE MONFERRATO	STRADA SAN GIOVANNINO 14	B885	F		59	587			C06	Proprieta'	1/1
Jedi	AL_CASA_F_5800567		05800567		PIEMONTE	AL	CASALE MONFERRATO	CASALE MONFERRATO	STRADA SAN GIOVANNINO 14	B885	F		59	60	25		D02	Proprieta'	1/1
Jedi	MN_MONZ_F_908589		00908589		LOMBARDIA	MN	CASTIGLIONE STIVIERE	MONZAMBANO	VIA MASTROPPA SNC	F705	F		4	315	7		C01	Proprieta'	1/1

Lavoro di	Codice leasing	Contratto collegato	Codice contratto	Codice contratto COLLEGATO	Regione	Provincia	CONSERVATORIA	Comune ISTAT	Indirizzo	Comune	Tipo	Sez	Foglio	mappale	sub	Graffati	Categoria	Diritto reale	Quota di proprietà
Jed	MY_MONZ_F_998589		00998589		LOMBARDIA	MN	CASTIGLIONE STIVIERE	MONZAMBANO	VIA MASTROPPA, SNC	F705	F		4	335	10		C03	Proprieta'	1/1
Jed	CT_ACIS_F_5800394		05800394		SICILIA	CT	CATANIA	ACI SANT'ANTONIO	VIA NOCILLA 157	A029	F		12	997	2		D01	Proprieta'	1/1
Jed	CT_BELP_F_5557236		05557236		SICILIA	CT	CATANIA	BELPASSO	VIA ISOLABELLA-C.DA VALCORRENT 6	A756	F		80	312	2		D07	Proprieta'	1/1
Jed	CT_CALT_F_808586		00808586		SICILIA	CT	CATANIA	CALTAGIRONE	VIA SEBASTIANO FOTI 25'	B428	F		108	73	5		C06	Proprieta'	1/1
Jed	CT_CATA_F_20060304		20060304		SICILIA	CT	CATANIA	CATANIA	VIA DEL PLEBISCITO 327-329	C351	F		69	1510	42		C01	Proprieta'	1/1
Jed	CT_CATA_F_5398996		05398996		SICILIA	CT	CATANIA	CATANIA	VIALE RAPISARDI 332,	C351	F		21	2965	12		C03	Proprieta'	1/1
Jed	CT_CATA_F_5398996		05398996		SICILIA	CT	CATANIA	CATANIA	VIALE RAPISARDI 332,	C351	F		21	2965	13		C03	Proprieta'	1/1
Jed	CT_CATA_F_5398996		05398996		SICILIA	CT	CATANIA	CATANIA	VIALE RAPISARDI 332,	C351	F		21	2965	40		C06	Proprieta'	1/1
Jed	CT_CATA_F_5492739		05492739		SICILIA	CT	CATANIA	CATANIA	VIALE RAPISARDI 332,	C351	F		21	2965	62		A10	Proprieta'	1/1
Jed	CT_CATA_F_5513630		05513630		SICILIA	CT	CATANIA	CATANIA	VIA LEONARDI 19	C351	F		69	8130	1		C02	Proprieta'	1/1
Jed	CT_CATA_F_5516488	CT_CATA_F_65164 91	05516488	05516491	SICILIA	CT	CATANIA	CATANIA	VIA MARIO RAPISARDI 224	C351	F		21	407	19		C02	Proprieta'	1/1
Jed	CT_CATA_F_5516488	CT_CATA_F_65164 91	05516488	05516491	SICILIA	CT	CATANIA	CATANIA	VIA MARIO RAPISARDI 224	C351	F		21	411	78		C02	Proprieta'	1/1
Jed	CT_CATA_F_5517629		05517629		SICILIA	CT	CATANIA	CATANIA	VIA PASSO DEL FICO A/3 2	C351	F		42	420	3		D08	Proprieta'	1/1
Jed	CT_CATA_F_5518882		05518882		SICILIA	CT	CATANIA	CATANIA	CANTONE PASSO DEL FICO C/O CENTRO	C351	F		42	420	2		D08	Proprieta'	1/1
Jed	CT_CATA_F_5524236		05524236		SICILIA	CT	CATANIA	CATANIA	2.1. VIA C. MOLLICA ALAGONIA, 70/72	C351	F		69	994	1		D01	Proprieta'	1/1
Jed	CT_CATA_F_868527		00868527		SICILIA	CT	CATANIA	CATANIA	S.P. 69 KM 17,400	C351	F		59	32	1		D07	Proprieta'	1/1
Jed	CT_CATA_F_868527		00868627		SICILIA	CT	CATANIA	CATANIA	S.P. 69 KM 17,400	C351	F		59	32	2		D07	Proprieta'	1/1
Jed	CT_CATA_F_872477		00872177		SICILIA	CT	CATANIA	CATANIA	VIA F. CONFALONIERI 9	C351	F		21	1325	85		C03	Proprieta'	1/1
Jed	CT_CATA_F_893601		00893681		SICILIA	CT	CATANIA	CATANIA	ZONA INDUSTRIALE SECONDA STRADA 9/11	C351	F		47	22	1		D08	Proprieta'	1/1
Jed	CT_CATA_F_893601		00893601		SICILIA	CT	CATANIA	CATANIA	ZONA INDUSTRIALE SECONDA STRADA 9/11	C351	F		47	436	2		D07	Proprieta'	1/1
Jed	CT_SANG_F_9629174		00962917		SICILIA	CT	CATANIA	SAN GIOVANNI LA PUNTA	CRISTOFORO COLOMBO	H922	F		4	1518	85		A10	Proprieta'	1/1

Lavorato da	Codice cespite	Contratto collegato	Codice contratto	Codice contratto COLLEGATO	Regione	Provincia	CONSERVATORIA	Comune ISTAT	Indirizzo	Comune	Tipo	Sez	Foglio	Mappale	sub	Graffati	Categoria	Diritto reale	Quota di proprieta
Jedi	CZ_CARA_F_860515		00860515		CALABRIA	CZ	CATANZARO	CARAFFA DI CATANZARO	VIA PROFETA .	B717	F		26	311			D01	Proprieta'	1/1
Jedi	CZ_CATA_F_1001466		01001466		CALABRIA	CZ	CATANZARO	CATANZARO	VIALE TOMMASO CAMPANELLA, 158	C352	F		43	1419	7		F05	Proprieta'	1/1
Jedi	CZ_CATA_F_1001466		01001466		CALABRIA	CZ	CATANZARO	CATANZARO	VIALE TOMMASO CAMPANELLA, 158	C352	F		43	1419	3		C01	Proprieta'	1/1
Jedi	CZ_GIZZ_F_977068		00977068		CALABRIA	CZ	CATANZARO	GIZZERIA	CONTRADA MORTILLA	E068	F		37	1304	2		D08	Proprieta'	1/1
Jedi	CH_CHIE_F_877872		00877872		ABRUZZO	CH	CHIETI	CHIETI	VIA PADRE UGO FRASCA - LOCALITA CHIETI SCALO	C632	F		11	4150	13		D08	Proprieta'	1/1
Jedi	CH_SANG_F_940279		00940279		ABRUZZO	CH	CHIETI	CHIETI	VIA ATERNO 89	C632	F		45	4558			D01	Proprieta'	1/1
Jedi	CH_FRAN_F_909782		00909782		ABRUZZO	CH	CHIETI	FRANCAVILLA AL MARE	CONTRADA FORO SNC, .	D763	F		21	5115	13		A10	Proprieta'	1/1
Jedi	CH_FRAN_F_909782		00909782		ABRUZZO	CH	CHIETI	FRANCAVILLA AL MARE	CONTRADA FORO SNC, .	D763	F		21	5115	29		C06	Proprieta'	1/1
Jedi	CH_FRAN_F_909782		00909782		ABRUZZO	CH	CHIETI	FRANCAVILLA AL MARE	CONTRADA FORO SNC, .	D763	F		21	5115	28		C06	Proprieta'	1/1
Jedi	CH_FRAN_F_909782		00909782		ABRUZZO	CH	CHIETI	FRANCAVILLA AL MARE	CONTRADA FORO SNC, .	D763	F		21	5115	26		C06	Proprieta'	1/1
Jedi	CH_FRAN_F_909782		00909782		ABRUZZO	CH	CHIETI	FRANCAVILLA AL MARE	CONTRADA FORO SNC, .	D763	F		21	5115	27		C06	Proprieta'	1/1
Jedi	CH_GISS_F_5535775		05535775		ABRUZZO	CH	CHIETI	GISSI	VIA ZONA INDUSTRIALE SNC	E052	F		4	4122	3		D01	Proprieta'	1/1
Jedi	CH_SANG_F_5514453		05514453		ABRUZZO	CH	CHIETI	SAN GIOVANNI TEATINO	VIA SALARA - ZONA INDUSTRIALE, - 66020 - SAN GIOVANNI TEATINO (CH)	D690	F		8	1232	3		D01	Proprieta'	1/1
Jedi	CH_SANS_F_20073899		20073899		ABRUZZO	CH	CHIETI	SAN SALVO	VIA M.ROSTAGNO SNC	I148	F		5	4709	2		D07	Proprieta'	1/1
Jedi	CH_SANS_F_20073899		20073899		ABRUZZO	CH	CHIETI	SAN SALVO	VIA M.ROSTAGNO SNC	I148	F		5	4709	3		A03	Proprieta'	1/1
Jedi	CH_VAST_F_20061608		20061608		ABRUZZO	CH	CHIETI	VASTO	VIA DELLA CONCORDIA 14/A	E372	F		31	662	1		A10	Proprieta'	1/1
Jedi	CH_VAST_F_20061608		20061608		ABRUZZO	CH	CHIETI	VASTO	VIA DELLA CONCORDIA 14/A	E372	F		31	662	21		C06	Proprieta'	1/1
Jedi	CH_VAST_F_913667		00913667		ABRUZZO	CH	CHIETI	VASTO	VIA CARDONE 2	E372	F		39	5537			D08	Proprieta'	1/1
Jedi	CH_VAST_F_922738		00922738		ABRUZZO	CH	CHIETI	VASTO	VIA SAN MICHELE 12	E372	F		39	545	9		C01	Proprieta'	1/1
Jedi	RM_CIVI_F_20063093		20063093		LAZIO	RM	CIVITAVECCHIA	CIVITAVECCHIA	VIA DELLE TERME DI TRAIANO, 2	C773	F		16	115	503		C02	Proprieta'	1/1
Jedi	RM_CIVI_F_20063093		20063093		LAZIO	RM	CIVITAVECCHIA	CIVITAVECCHIA	VIA DELLE TERME DI TRAIANO, 2	C773	F		16	115	2		C02	Proprieta'	1/1
Jedi	RM_CIVI_F_5510489		05510489		LAZIO	RM	CIVITAVECCHIA	CIVITAVECCHIA	VIA PASCUCCI N.7	C773	F		7	710	503		D08	Proprieta'	1/1
Jedi	RM_CIVI_F_20063093		20063093		LAZIO	RM	CIVITAVECCHIA	CIVITAVECCHIA	VIA DELLE TERME DI TRAIANO, 2	C773	T		16	110			SEMINATIVO	Proprieta'	1/1

Livello di	Codice Bosing	Contratto collegato	Codice contratto	Codice contratto COLLEGATO	Regione	Provincia	CONSERVATORIA	Comune ISTAT	Indirizzo	Elevazione	Tipo	Sez	Foglio	mappale	sub	Graffati	Categoria	Diritto reale	Quota di proprietà
Jedi	RM_CIVI_F_20063093		20063093		LAZIO	RM	CIVITAVECCHIA	CIVITAVECCHIA	VIA DELLE TERME DI TRAIANO, 2	C773	T		16	441			PASCOLO	Proprieta'	1/1
Jedi	CO_AROS_F_858245		00858245		LOMBARDIA	CO	COMO	AROSIO	VIA CORRIDONI 33	A490	F		5	83	702		D01	Proprieta'	1/1
Jedi	CO_CIRI_F_20035946		20035946		LOMBARDIA	CO	COMO	CIRIMIDO	STRADA COMUNALE SARONNESE ANTICA	C724	F		6	2688	3		A03	Proprieta'	1/1
Jedi	CO_CIRI_F_20035946		20035946		LOMBARDIA	CO	COMO	CIRIMIDO	STRADA COMUNALE SARONNESE ANTICA	C724	F		6	2688	701		D01	Proprieta'	1/1
Jedi	CO_FALO_F_930149		00930149		LOMBARDIA	CO	COMO	FALOPPIO	VIA LOMAZZO BIZZARRONE SNC	D482	F	GAG	5	3348	703		D01	Proprieta'	1/1
Jedi	CO_FALO_F_930149		00930149		LOMBARDIA	CO	COMO	FALOPPIO	VIA LOMAZZO BIZZARRONE SNC	D482	F	GAG	5	3348	16		C06	Proprieta'	1/1
Jedi	CO_FINO_F_786999		00786999		LOMBARDIA	CO	COMO	FINO MORNASCO	VIA MANARA	D605	F		13	8495	1		D08	Proprieta'	1/1
Jedi	CO_FINO_F_786999		00786999		LOMBARDIA	CO	COMO	FINO MORNASCO	VIA MANARA	D605	F		13	8495	2		F01	Proprieta'	1/1
Jedi	CO_FINO_F_786999		00786999		LOMBARDIA	CO	COMO	FINO MORNASCO	VIA MANARA	D605	F		13	8495	3		F01	Proprieta'	1/1
Jedi	CO_LURA_F_20028713		20028713		LOMBARDIA	CO	COMO	LURATE CACCIVIO	VIA G. GALILEI, 8	E753	F		6	2022			D01	Proprieta'	1/1
Jedi	CO_MARI_F_862005		00862005		LOMBARDIA	CO	COMO	MARIANO COMENSE	VIA CAVOUR, 17	E951	F		15	401	501		A10	Proprieta'	1/1
Jedi	CO_PONT_F_843343		00843343		LOMBARDIA	CO	COMO	PONTE LAMBRO	PIAZZA PUECHER 2	G847	F	PON	4	1353	702	PON4-1355-702|PON4-1352-702|PON4-1354-702	D01	Proprieta'	1/1
Jedi	CO_ROVE_F_5540200		05540200		LOMBARDIA	CO	COMO	ROVELLO PORRO	VIA BOCCACCIO 8/A	H502	F		6	3132	703		D07	Proprieta'	1/1
Jedi	CO_SANF_F_952552		00952552		LOMBARDIA	CO	COMO	SAN FERMO DELLA BATTAGLIA	VIA VAL. GRANDE, 1	H840	F	B	3	677	705		D07	Proprieta'	1/1
Jedi	CO_VERT_F_20063935		20063935		LOMBARDIA	CO	COMO	VERTEMATE CON MINOPRIO	VIA NAZIONALE 22	L792	F	VER	6	712	701		C01	Proprieta'	1/1
Jedi	CO_VILL_F_20071245		20071245		LOMBARDIA	CO	COMO	VILLA GUARDIA	VIA RIMEMBRANZA, 41	L956	F	MAC	2	124	703		D01	Proprieta'	1/1
Jedi	CO_VILL_F_20071246		20071246		LOMBARDIA	CO	COMO	VILLA GUARDIA	VIA RIMEMBRANZA, 41	L956	F	MAC	2	124	702		D01	Proprieta'	1/1
Jedi	CS_CORI_F_5801827	CS_ROSS_F_58018 27	05801827	05801827	CALABRIA	CS	COSENZA	CORIGLIANO-ROSSANO	VIA ANTONIO LAVIA SNC	M403	F	B	44	1449	8		C01	Proprieta'	1/1
Jedi	CS_CORI_F_5801827	CS_ROSS_F_58018 27	05801827	05801827	CALABRIA	CS	COSENZA	CORIGLIANO-ROSSANO	VIA ANTONIO LAVIA SNC	M403	F	B	44	1449	45		C02	Proprieta'	1/1
Jedi	CS_CORI_F_5801827	CS_ROSS_F_58018 27	05801827	05801827	CALABRIA	CS	COSENZA	CORIGLIANO-ROSSANO	VIA ANTONIO LAVIA SNC	M403	F	B	44	1449	10		C01	Proprieta'	1/1
Jedi	CS_CORI_F_5801827	CS_ROSS_F_58018 27	05801827	05801827	CALABRIA	CS	COSENZA	CORIGLIANO-ROSSANO	VIA ANTONIO LAVIA SNC	M403	F	B	44	1449	79		C02	Proprieta'	1/1
Jedi	CS_ROSS_F_5546165		05546165		CALABRIA	CS	COSENZA	CORIGLIANO-ROSSANO	VIA GALENO	M403	F	B	44	1408	3		C01	Proprieta'	1/1

Tipo di	Codice fiscale	Contratto collegato	Codice contratto	Codice contratto COLLEGATO	Regione	Provincia	CONSERVATORIA	Comune ISTAT	Indirizzo	Comune	Tipo	Sez	Foglio	Mappale	Sub	Graffati	Categoria	Diritto reale	Quota di proprieta'
Jedi	CS_CORI_F_5801827	CS_ROSS_F_5801827	05801827	05801827	CALABRIA	CS	COSENZA	CORIGLIANO-ROSSANO	VIA ANTONIO LAVIA SNC	M409	F	B	44	1449	7		C01	Proprieta'	1/1
Jedi	CS_REND_F_5480236		05480236		CALABRIA	CS	COSENZA	RENDE	CONTRADA VIA LECCO	H235	F		21	987	2		D07	Proprieta'	1/1
Jedi	CS_REND_F_5480236		05480236		CALABRIA	CS	COSENZA	RENDE	CONTRADA VIA LECCO	H235	F		21	987	3		D08	Proprieta'	1/1
Jedi	CS_REND_F_5480996		05480996		CALABRIA	CS	COSENZA	RENDE	VIA LECCO	H235	F		21	988	1		D07	Proprieta'	1/1
Jedi	CS_REND_F_5586788		05586788		CALABRIA	CS	COSENZA	RENDE	VIA CONCIO STOCCHI SN	H235	F		32	782	6		C02	Proprieta'	1/1
Jedi	CS_REND_F_5586788		05586788		CALABRIA	CS	COSENZA	RENDE	VIA CONCIO STOCCHI SN	H235	F		32	782	26		A10	Proprieta'	1/1
Jedi	CS_REND_F_806943		00806943		CALABRIA	CS	COSENZA	RENDE	ZONA INDUSTRIALE	H235	F		29	572	1		D08	Proprieta'	1/1
Jedi	CS_REND_F_890506		00890506		CALABRIA	CS	COSENZA	RENDE	VIA KENNEDY SNC	H235	F		51	840	5		A10	Proprieta'	1/1
Jedi	CS_REND_F_806943		00806943		CALABRIA	CS	COSENZA	RENDE	ZONA INDUSTRIALE	H235	T		29	551			SEM IRR AR8	Proprieta'	1/1
Jedi	CS_REND_F_806943		00806943		CALABRIA	CS	COSENZA	RENDE	ZONA INDUSTRIALE	H235	T		29	553			SEM IRR AR8	Proprieta'	1/1
Jedi	CR_CREM_F_5800583		05800583		LOMBARDIA	CR	CREMONA	CREMONA	VIA ROSARIO 1	D150	F		28	187	27		D08	Proprieta'	1/1
Jedi	CR_CREM_F_5800583		05800583		LOMBARDIA	CR	CREMONA	CREMONA	VIA ROSARIO 1	D150	F		28	187	5		C01	Proprieta'	1/1
Jedi	CR_CREM_F_5800583		05800583		LOMBARDIA	CR	CREMONA	CREMONA	VIA ROSARIO 1	D150	F		28	187	25		A10	Proprieta'	1/1
Jedi	CR_CREM_F_5800583		05800583		LOMBARDIA	CR	CREMONA	CREMONA	VIA ROSARIO 1	D150	F		28	187	24		A10	Proprieta'	1/1
Jedi	CR_CREM_F_849613		00849613		LOMBARDIA	CR	CREMONA	CREMONA	VIA CASANOVA 14	D150	F		65	436	2		C06	Proprieta'	1/1
Jedi	CR_CREM_F_849613		00849613		LOMBARDIA	CR	CREMONA	CREMONA	VIA CASANOVA 14	D150	F		65	427	502	65-436-502|65-428-505	A10	Proprieta'	1/1
Jedi	CN_CUNE_F_20041698		20041698		PIEMONTE	CN	CUNEO	BORGO SAN DALMAZZO	VIA VECCHIA DI CUNEO 77/A	B033	F		3	223	2		D07	Proprieta'	1/1
Jedi	PD_CASA_F_5552704		05552704		VENETO	PD	ESTE	CASALE DI SCODOSIA	VIA VENETO Z.IND	B877	F		13	288			D07	Proprieta'	1/1
Jedi	PD_MONT_F_20059177		20059177		VENETO	PD	ESTE	MONTAGNANA	VIA DELL ARTIGIANATO 14 Z.ART.	F394	F		45	584	7		D07	Proprieta'	1/1
Jedi	PD_MONT_F_20059177		20059177		VENETO	PD	ESTE	MONTAGNANA	VIA DELL ARTIGIANATO 14 Z.ART.	F394	F		45	584	2		A02	Proprieta'	1/1
Jedi	PD_SANT_F_20049722		20049722		VENETO	PD	ESTE	SANT'ELENA	ZONA ARTIG. EX FORNACE	I319	F		7	1352	1		F01	Proprieta'	1/1
Jedi	PD_SANT_F_20049722		20049722		VENETO	PD	ESTE	SANT'ELENA	ZONA ARTIG. EX FORNACE	I319	T		7	1128			INCULT STER	Proprieta'	1/1
Jedi	PD_VESC_F_20032726		20032726		VENETO	PD	ESTE	VESCOVANA	VIA MAZZINI	L805	F		10	225	14		C02	Proprieta'	1/1
Jedi	PD_VESC_F_20032726		20032726		VENETO	PD	ESTE	VESCOVANA	VIA MAZZINI	L805	F		10	225	15		A10	Proprieta'	1/1
Jedi	FM_SANT_F_5405196		05405196		MARCHE	FM	FERMO	SANT'ELPIDIO A MARE	VIA NICCOLO' TOMMASEO	I324	F		8	483	1		F01	Proprieta'	1/1
Jedi	FE_CENT_F_5571847		05571847		EMILIA ROMAGNA	FE	FERRARA	CENTO	VIA DELL'INDUSTRIA 15	C469	F		10	162	1		D01	Proprieta' superficiaria	1/1

Jbvaje di	Codice leasing	Contratto collegato	Codice contratto	Codice contratto COLLEGATO	Regione	Provincia	CONSERVATORIA	Comune ISTAT	Indirizzo	Comune	Tipo	Sez	Foglio	mappale	sub	Graffati	Categoria	Diritto reale	Quota di proprieta
Jed	FE_CENT_F_5571847		05571847		EMILIA ROMAGNA	FE	FERRARA	CENTO	VIA DELL'INDUSTRIA 15	C469	F		10	162	2		D01	Proprieta' superficiaria	1/1
Jed	FE_CENT_F_897286		00897286		EMILIA ROMAGNA	FE	FERRARA	CENTO	VIA DEL COMMERCIO 49	C469	F		49	1596	81		A10	Proprieta'	1/1
Jed	FE_COMA_F_879589		00879589		EMILIA ROMAGNA	FE	FERRARA	COMACCHIO	VIALE LEOPARDI ,	C912	F		68	777	53		D07	Proprieta'	1/1
Jed	FE_COMA_F_879589		00879589		EMILIA ROMAGNA	FE	FERRARA	COMACCHIO	VIALE LEOPARDI ,	C912	F		68	740	45		C06	Proprieta'	1/1
Jed	FE_COMA_F_885958		00885958		EMILIA ROMAGNA	FE	FERRARA	COMACCHIO	VIALE LEOPARDI ,	C912	F		68	740	86		C06	Proprieta'	1/1
Jed	FE_COMA_F_885958		00885958		EMILIA ROMAGNA	FE	FERRARA	COMACCHIO	VIALE LEOPARDI ,	C912	F		68	777	75		D07	Proprieta'	1/1
Jed	FE_FERR_F_20068858		20068858		EMILIA ROMAGNA	FE	FERRARA	FERRARA	VIA GESSI 12	D548	F		95	235	10		D07	Proprieta'	1/1
Jed	FE_FERR_F_20075545		20075545		EMILIA ROMAGNA	FE	FERRARA	FERRARA	VIA GESSI 12	D548	F		95	235	7		A10	Proprieta'	1/1
Jed	FE_FERR_F_20075545		20075545		EMILIA ROMAGNA	FE	FERRARA	FERRARA	VIA GESSI 12	D548	F		95	235	11		D07	Proprieta'	1/1
Jed	FE_FERR_F_20075545		20075545		EMILIA ROMAGNA	FE	FERRARA	FERRARA	VIA GESSI 12	D548	F		95	235	9		A10	Proprieta'	1/1
Jed	FE_FERR_F_20075545		20075545		EMILIA ROMAGNA	FE	FERRARA	FERRARA	VIA GESSI 12	D548	F		95	235	8		A10	Proprieta'	1/1
Jed	FE_FERR_F_897032		00897032		EMILIA ROMAGNA	FE	FERRARA	FERRARA	VIA BELA BARTOK, 29/G	D548	F		226	301	43		C06	Proprieta'	1/1
Jed	FE_FERR_F_897032		00897032		EMILIA ROMAGNA	FE	FERRARA	FERRARA	VIA BELA BARTOK, 29/G	D548	F		226	301	38		C06	Proprieta'	1/1
Jed	FE_FERR_F_897032		00897032		EMILIA ROMAGNA	FE	FERRARA	FERRARA	VIA BELA BARTOK, 29/G	D548	F		226	301	63		A10	Proprieta'	1/1
Jed	FE_FERR_F_897032		00897032		EMILIA ROMAGNA	FE	FERRARA	FERRARA	VIA BELA BARTOK, 29/G	D548	F		226	301	44		C06	Proprieta'	1/1
Jed	FE_FERR_F_897032		00897032		EMILIA ROMAGNA	FE	FERRARA	FERRARA	VIA BELA BARTOK, 29/G	D548	F		226	301	45		C06	Proprieta'	1/1
Jed	FE_FERR_F_897032		00897032		EMILIA ROMAGNA	FE	FERRARA	FERRARA	VIA BELA BARTOK, 29/G	D548	F		226	301	42		C06	Proprieta'	1/1
Jed	FE_FERR_F_897032		00897032		EMILIA ROMAGNA	FE	FERRARA	FERRARA	VIA BELA BARTOK, 29/G	D548	F		226	301	62		A10	Proprieta'	1/1
Jed	FE_FERR_F_897032		00897032		EMILIA ROMAGNA	FE	FERRARA	FERRARA	VIA BELA BARTOK, 29/G	D548	F		226	301	39		C06	Proprieta'	1/1
Jed	FE_FERR_F_897032		00897032		EMILIA ROMAGNA	FE	FERRARA	FERRARA	VIA BELA BARTOK, 29/G	D548	F		226	301	46		C06	Proprieta'	1/1
Jed	FE_JOLA_F_5553479		05553479		EMILIA ROMAGNA	FE	FERRARA	JOLANDA DI SAVOIA	VIA A. LUPPI 4	E320	F		33	17	5		B02	Proprieta'	1/1
Jed	SV_FINA_F_900693		00900693		LIGURIA	SV	FINALE LIGURE	FINALE LIGURE	VIA DELL'ARTIGIANATO ,	D600	F		86	84	15		D07	Proprieta'	1/1
Jed	SV_TOIR_F_20043975		20043975		LIGURIA	SV	FINALE LIGURE	TOIRANO	VIA CANEPARI 7	L190	F		26	80	12		D07	Proprieta'	1/1
Jed	SV_TOIR_F_20043675		20043975		LIGURIA	SV	FINALE LIGURE	TOIRANO	VIA CANEPARI 7	L190	F		26	80	13		D07	Proprieta'	1/1
Jed	FI_BAGN_F_5556315		05556315		TOSCANA	FI	FIRENZE	BAGNO A RIPOLI	VIA DI SCOLVIGNE, 56/17, LOCALITÀ CAPANNUCCIA	A564	F		60	250	5	60388	C03	Proprieta'	1/1

Jawage di	Codice leasing	Contratto collegato	Codice contratto	Codice contratto COLLEGATO	Regione	Provincia	CONSERVATORIA	Comune ISTAT	Indirizzo	Comune	Tipo	Sez	Foglio	mappale	sub	Graffati	Categoria	Diritto reale	Quota di proprietà
Jedi	FI_BAGN_F_5556315		05556316		TOSCANA	FI	FIRENZE	BAGNO A RIPOLI	VIA DI SCOLIVIGNE, 56/17, LOCALITÀ CAPANNUCCIA	A564	F		60	250	9		C06	Proprieta'	1/1
Jedi	FI_BAGN_F_5556315		05556315		TOSCANA	FI	FIRENZE	BAGNO A RIPOLI	VIA DI SCOLIVIGNE, 56/17, LOCALITÀ CAPANNUCCIA	A564	F		60	250	503		C06	Proprieta'	1/1
Jedi	FI_BAGN_F_5556315		05556315		TOSCANA	FI	FIRENZE	BAGNO A RIPOLI	VIA DI SCOLIVIGNE, 56/17, LOCALITÀ CAPANNUCCIA	A564	F		60	250	8		C03	Proprieta'	1/1
Jedi	FI_BAGN_F_5556315		05556315		TOSCANA	FI	FIRENZE	BAGNO A RIPOLI	VIA DI SCOLIVIGNE, 56/17, LOCALITÀ CAPANNUCCIA	A564	F		60	250	12		C06	Proprieta'	1/1
Jedi	FI_BARB_F_816244		00816244		TOSCANA	FI	FIRENZE	BARBERINO TAVARNELLE	VIA CIPRESSINO 0	M408	F	A	43	550	500		C02	Proprieta'	1/1
Jedi	FI_CAMP_F_5524842		05524842		TOSCANA	FI	FIRENZE	CAMPI BISENZIO	VIA PALESTRO, 16D	B507	F		19	1714	107		A10	Proprieta'	1/1
Jedi	FI_CAMP_F_5524842		05524842		TOSCANA	FI	FIRENZE	CAMPI BISENZIO	VIA PALESTRO, 16D	B507	F		19	1714	25		C06	Proprieta'	1/1
Jedi	FI_CAMP_F_5530096		05530096		TOSCANA	FI	FIRENZE	CAMPI BISENZIO	VIA DEI BASSI 34/F	B507	F		39	678	559		A10	Proprieta'	1/1
Jedi	FI_CAMP_F_5530096		05530096		TOSCANA	FI	FIRENZE	CAMPI BISENZIO	VIA DEI BASSI 34/F	B507	F		39	678	580		F01	Proprieta'	1/36
Jedi	FI_CAMP_F_5530096		05530096		TOSCANA	FI	FIRENZE	CAMPI BISENZIO	VIA DEI BASSI 34/F	B507	F		39	678	544		C06	Proprieta'	1/1
Jedi	FI_CAMP_F_5548240		05548240		TOSCANA	FI	FIRENZE	CAMPI BISENZIO	VIA VITTORIO ALFIERI 141	B507	F		10	136	520		C03	Proprieta'	1/1
Jedi	FI_CAMP_F_5549341		05549341		TOSCANA	FI	FIRENZE	CAMPI BISENZIO	VIA SANTO STEFANO 56/57	B507	F		20	48	500		C01	Proprieta'	1/1
Jedi	FI_EMPO_F_5541460		05541460		TOSCANA	FI	FIRENZE	EMPOLI	VIA MEUCCI 10-14	D403	F		15	206	306		C02	Proprieta'	1/1
Jedi	FI_FIGL_F_5538447		05538447		TOSCANA	FI	FIRENZE	FIGLINE E INCISA VALDARNO	VIA BRODOLINI 22/24	M321	F	A	12	213	519		C03	Proprieta'	1/1
Jedi	FI_FIRE_F_5565100		05565100		TOSCANA	FI	FIRENZE	FIRENZE	VIA VOLTERRANA 16/B	D612	F		148	193	503		A03	Proprieta'	1/1
Jedi	FI_FIRE_F_5565100		05565100		TOSCANA	FI	FIRENZE	FIRENZE	VIA VOLTERRANA 16/B	D612	F		148	193	504		A02	Proprieta'	1/1
Jedi	FI_FIRE_F_839710		00839710		TOSCANA	FI	FIRENZE	FIRENZE	VIA GIANO DELLA BELLA 6/8/10	D612	F		118	266	624		A10	Proprieta'	1/1
Jedi	FI_FIRE_F_889723		00889723		TOSCANA	FI	FIRENZE	FIRENZE	VIA LORENZETTI, 23	D612	F		71	580	513		C06	Proprieta'	1/1
Jedi	FI_FIRE_F_889723		00889723		TOSCANA	FI	FIRENZE	FIRENZE	VIA LORENZETTI, 23	D612	F		71	1094	500		C06	Proprieta'	1/1

Locazione di	Codice leasing	Contratto collegato	Codice contratto	Codice contratto COLLEGATO	Regione	Provincia	CONSERVATORIA	Comune ISTAT	Indirizzo	Comune	Tipo	Sez	Foglio	mappale	sub	Graffati	Categoria	Diritto reale	Quota di proprieta
Jedi	FI_FIRE_F_9 89723		00889723		TOSCANA	FI	FIRENZE	FIRENZE	VIA LORENZETTI, 23	D612	F		71	1094	1		F01	Proprieta'	1/1
Jedi	FI_FIRE_F_8 97288		00897288		TOSCANA	FI	FIRENZE	FIRENZE	VIA CARRARA 22	D612	F		69	220	502		C03	Proprieta'	1/1
Jedi	FI_FIRE_F_8 97288		00897288		TOSCANA	FI	FIRENZE	FIRENZE	VIA CARRARA 22	D612	F		69	220	501		C03	Proprieta'	1/1
Jedi	FI_FIRE_F_8 97288		00897288		TOSCANA	FI	FIRENZE	FIRENZE	VIA CARRARA 22	D612	F		69	220	500		C03	Proprieta'	1/1
Jedi	FI_FIRE_F_9 09237		00909237		TOSCANA	FI	FIRENZE	FIRENZE	VIA VILLA DEMIDOFF, 46	D612	F		42	1540	3		A10	Proprieta'	1/1
Jedi	FI_FIRE_F_9 09237		00909237		TOSCANA	FI	FIRENZE	FIRENZE	VIA VILLA DEMIDOFF, 46	D612	F		42	1540	2		A10	Proprieta'	1/1
Jedi	FI_FIRE_F_9 09237		00909237		TOSCANA	FI	FIRENZE	FIRENZE	VIA VILLA DEMIDOFF, 46	D612	F		42	2529	3		C06	Proprieta'	1/1
Jedi	FI_FIRE_F_9 09237		00909237		TOSCANA	FI	FIRENZE	FIRENZE	VIA VILLA DEMIDOFF, 46	D612	F		42	2529	4		C06	Proprieta'	1/1
Jedi	FI_FIRE_F_9 09237		00909237		TOSCANA	FI	FIRENZE	FIRENZE	VIA VILLA DEMIDOFF, 46	D612	F		42	2529	5		C06	Proprieta'	1/1
Jedi	FI_FIRE_F_9 25776		00925776		TOSCANA	FI	FIRENZE	FIRENZE	VIA LUCIANO BAUSI, 47	D612	F		73	621	102		C06	Proprieta'	1/1
Jedi	FI_FIRE_F_9 25776		00925776		TOSCANA	FI	FIRENZE	FIRENZE	VIA LUCIANO BAUSI, 47	D612	F		73	621	97		C06	Proprieta'	1/1
Jedi	FI_FIRE_F_9 25776		00925776		TOSCANA	FI	FIRENZE	FIRENZE	VIA LUCIANO BAUSI, 47	D612	F		73	621	93		C06	Proprieta'	1/1
Jedi	FI_FIRE_F_9 25776		00925776		TOSCANA	FI	FIRENZE	FIRENZE	VIA LUCIANO BAUSI, 47	D612	F		73	621	4		C01	Proprieta'	1/1
Jedi	FI_FIRE_F_9 25776		00925776		TOSCANA	FI	FIRENZE	FIRENZE	VIA LUCIANO BAUSI, 47	D612	F		73	621	99		C06	Proprieta'	1/1
Jedi	FI_FIRE_F_9 25776		00925776		TOSCANA	FI	FIRENZE	FIRENZE	VIA LUCIANO BAUSI, 47	D612	F		73	621	98		C06	Proprieta'	1/1
Jedi	FI_FIRE_F_9 25776		00925776		TOSCANA	FI	FIRENZE	FIRENZE	VIA LUCIANO BAUSI, 47	D612	F		73	621	92		C06	Proprieta'	1/1
Jedi	FI_FIRE_F_9 25776		00925776		TOSCANA	FI	FIRENZE	FIRENZE	VIA LUCIANO BAUSI, 47	D612	F		73	621	100		C06	Proprieta'	1/1
Jedi	FI_FIRE_F_9 25776		00925776		TOSCANA	FI	FIRENZE	FIRENZE	VIA LUCIANO BAUSI, 47	D612	F		73	621	94		C06	Proprieta'	1/1
Jedi	FI_FIRE_F_9 25776		00925776		TOSCANA	FI	FIRENZE	FIRENZE	VIA LUCIANO BAUSI, 47	D612	F		73	621	500		A10	Proprieta'	1/1
Jedi	FI_FIRE_F_9 25776		00925776		TOSCANA	FI	FIRENZE	FIRENZE	VIA LUCIANO BAUSI, 47	D612	F		73	621	91		C06	Proprieta'	1/1
Jedi	FI_FIRE_F_9 25776		00925776		TOSCANA	FI	FIRENZE	FIRENZE	VIA LUCIANO BAUSI, 47	D612	F		73	621	95		C06	Proprieta'	1/1
Jedi	FI_FIRE_F_9 25776		00925776		TOSCANA	FI	FIRENZE	FIRENZE	VIA LUCIANO BAUSI, 47	D612	F		73	621	103		C06	Proprieta'	1/1
Jedi	FI_FIRE_F_9 25776		00925776		TOSCANA	FI	FIRENZE	FIRENZE	VIA LUCIANO BAUSI, 47	D612	F		73	621	96		C06	Proprieta'	1/1
Jedi	FI_FIRE_F_9 25776		00925776		TOSCANA	FI	FIRENZE	FIRENZE	VIA LUCIANO BAUSI, 47	D612	F		73	621	101		C06	Proprieta'	1/1
Jedi	FI_FIRE_F_9 67588		00967588		TOSCANA	FI	FIRENZE	FIRENZE	VIA PIETRO TOSELLI, 36/R	D612	F		54	142	501		A10	Proprieta'	1/1
Jedi	FI_LAST_F_ 5460868		05460868		TOSCANA	FI	FIRENZE	LASTRA A SIGNA	VIA GIUSEPPE DI VITTORIO, 20	E486	F		9	1227			C03	Proprieta'	1/1
Jedi	FI_REGG_F 945560		00945560		TOSCANA	FI	FIRENZE	REGGELLO	VIA DE NICOLA, 13/15	H222	F		71	1150	512	71-1150-513	D08	Proprieta'	1/1
Jedi	FI_REGG_F 945560		00945560		TOSCANA	FI	FIRENZE	REGGELLO	VIA DE NICOLA, 13/15	H222	T		71	1635			ULIVIVIGNET	Proprieta'	1/1

Cavallo di	Codice leasing	Contratto collegato	Codice confratto	Codice contratto COLLEGATO	Regione	Provincia	CONSERVATORIA	Comune ISTAT	Indirizzo	Comune	Tipo	Sez	Foglio	mappale	sub	Graffati	Categoria	Diritto reale	Quota di proprietà
Jedi	FI_REGG_F_945560		00945560		TOSCANA	FI	FIRENZE	REGGELLO	VIA DE NICOLA, 13/15	H222	T		71	1658			ULIV VIGNET	Proprieta'	1/1
Jedi	FI_REGG_F_945560		00945560		TOSCANA	FI	FIRENZE	REGGELLO	VIA DE NICOLA, 13/15	H222	T		71	1652			ULIV VIGNET	Proprieta'	1/1
Jedi	FI_REGG_F_945560		00945560		TOSCANA	FI	FIRENZE	REGGELLO	VIA DE NICOLA, 13/15	H222	T		71	1629			ULIVETO	Proprieta'	1/1
Jedi	FI_REGG_F_945560		00945560		TOSCANA	FI	FIRENZE	REGGELLO	VIA DE NICOLA, 13/15	H222	T		71	1153			ULIV VIGNET	Proprieta'	1/1
Jedi	FI_REGG_F_945560		00945560		TOSCANA	FI	FIRENZE	REGGELLO	VIA DE NICOLA, 13/15	H222	T		71	1540			ULIV VIGNET	Proprieta'	1/1
Jedi	FI_REGG_F_945560		00945560		TOSCANA	FI	FIRENZE	REGGELLO	VIA DE NICOLA, 13/15	H222	T		71	1181			ULIV VIGNET	Proprieta'	1/1
Jedi	FI_REGG_F_945560		00945560		TOSCANA	FI	FIRENZE	REGGELLO	VIA DE NICOLA, 13/15	H222	T		71	1657			ULIVETO	Proprieta'	1/1
Jedi	FI_REGG_F_945560		00945560		TOSCANA	FI	FIRENZE	REGGELLO	VIA DE NICOLA, 13/15	H222	T		71	1660			ULIVETO	Proprieta'	1/1
Jedi	FI_RUFI_F_789848		00789848		TOSCANA	FI	FIRENZE	RUFINA	VIA LEONARDO DA VINCI 53 53A	H835	F		8	954	507		C02	Proprieta'	1/1
Jedi	FI_SCAN_F_5515751		05515751		TOSCANA	FI	FIRENZE	SCANDICCI	VIA BASSA DI PANTANO SNC	B962	F		8	95	509		A02	Proprieta'	1/1
Jedi	FI_SEST_F_5520730		05520730		TOSCANA	FI	FIRENZE	SESTO FIORENTINO	VIA GIUSEPPE MERCALLI, 10	I684	F		62	1024	554		D07	Proprieta'	1/1
Jedi	FI_SEST_F_5530167		05530167		TOSCANA	FI	FIRENZE	SESTO FIORENTINO	VIA ALCIDE DE GASPERI 32	I684	F		44	2241			C03	Proprieta'	1/1
Jedi	FI_SEST_F_904904		00904904		TOSCANA	FI	FIRENZE	SESTO FIORENTINO	VIA VERDI 34/36	I684	F		51	104	2		C01	Proprieta'	1/1
Jedi	FI_SEST_F_5530167		05530167		TOSCANA	FI	FIRENZE	SESTO FIORENTINO	VIA ALCIDE DE GASPERI 32	I684	T		44	1842			SEMINATIVO	Proprieta'	11158/1000000
Jedi	FI_SEST_F_5530167		05530167		TOSCANA	FI	FIRENZE	SESTO FIORENTINO	VIA ALCIDE DE GASPERI 32	I684	T		44	1848			SEMINATIVO	Proprieta'	11158/1000000
Jedi	BT_TRIN_F_911490		00911490		PUGLIA	BT	FOGGIA	TRINITAPOLI	VIA . SNC	B915	F		23	894			D03	Proprieta'	1/1
Jedi	FC_FORL_F_20077534		20077534		EMILIA ROMAGNA	FC	FORLI'	FORLI	VIA MAZZINI 71-73-75	D704	F		178	1532	5		C06	Proprieta'	1/1
Jedi	FC_FORL_F_20077534		20077534		EMILIA ROMAGNA	FC	FORLI'	FORLI	VIA MAZZINI 71-73-75	D704	F		178	82	31		C01	Proprieta'	1/1
Jedi	FC_FORL_F_20077534		20077534		EMILIA ROMAGNA	FC	FORLI'	FORLI	VIA MAZZINI 71-73-75	D704	F		178	1532	4		C06	Proprieta'	1/1
Jedi	FC_FORL_F_20077534		20077534		EMILIA ROMAGNA	FC	FORLI'	FORLI	VIA MAZZINI 71-73-75	D704	F		178	1532	6		C06	Proprieta'	1/1
Jedi	FC_FORL_F_20077534		20077534		EMILIA ROMAGNA	FC	FORLI'	FORLI	VIA MAZZINI 71-73-75	D704	F		178	82	32		D05	Proprieta'	1/1
Jedi	FC_FORL_F_5518405		05516405		EMILIA ROMAGNA	FC	FORLI'	FORLI	VIA GARIBALDI 99	D704	F		178	216	28		C01	Proprieta'	1/1

Jarvajo di	Codice leasing	Contratto collegato	Codice contratto	Codice contratto COLLEGATO	Regione	Provincia	CONSERVATORIA	Comune ISTAT	Indirizzo	Comune	Tipo	Sez	Foglio	mappale	sub	Graffati	Categoria	Diritto reale	Quota di proprietà
Jedi	FR_ANAG_F_924222		00924222		LAZIO	FR	FROSINONE	ANAGNI	VIA PONTE DEGLI STIVALI SNC	A269	F		85	488			D01	Proprieta'	1/1
Jedi	FR_ATIN_F_5460598		05460598		LAZIO	FR	FROSINONE	ATINA	VIA SODE 1945, SNC	A486	F		8	592	2		D01	Proprieta'	1/1
Jedi	FR_ATIN_F_5460598		05460598		LAZIO	FR	FROSINONE	ATINA	VIA SODE 1945, SNC	A486	F		8	592	1		D01	Proprieta'	1/1
Jedi	FR_ATIN_F_5460598		05460598		LAZIO	FR	FROSINONE	ATINA	VIA SODE 1945, SNC	A486	T		8	26			SEMINATIVO	Proprieta'	1/1
Jedi	FR_ATIN_F_5460598		05460598		LAZIO	FR	FROSINONE	ATINA	VIA SODE 1945, SNC	A486	T		8	25			SEMINATIVO	Proprieta'	1/1
Jedi	FR_ATIN_F_5460598		05460598		LAZIO	FR	FROSINONE	ATINA	VIA SODE 1945, SNC	A486	T		8	593			SEMIN IRRIG	Proprieta'	1/1
Jedi	FR_BROC_F_830349		00830349		LAZIO	FR	FROSINONE	BROCCOSTELLA	VIA FERRAZZA SNC	B195	F		14	187	1		D01	Proprieta'	1/1
Jedi	FR_BROC_F_830349		00830349		LAZIO	FR	FROSINONE	BROCCOSTELLA	VIA FERRAZZA SNC	B195	F		14	696			D07	Proprieta'	1/1
Jedi	FR_CECC_F_2617741		02617741		LAZIO	FR	FROSINONE	CECCANO	S.S. 156 DEI MONTI LEPINI SNC	C413	F		3	1005	4		P09	Proprieta'	1/1
Jedi	FR_CECC_F_2617741		02617741		LAZIO	FR	FROSINONE	CECCANO	S.S. 156 DEI MONTI LEPINI SNC	C413	F		3	1005	3		D08	Proprieta'	1/1
Jedi	FR_FERE_F_900741		00900741		LAZIO	FR	FROSINONE	FERENTINO	ASI	D539	F		68	74			D01	Proprieta'	1/1
Jedi	FR_FROS_F_5490064		05490064		LAZIO	FR	FROSINONE	FROSINONE	VIA A. VONA SNC	D810	F		43	15	23		A10	Proprieta'	1/1
Jedi	FR_FROS_F_5490064		05490064		LAZIO	FR	FROSINONE	FROSINONE	VIA A. VONA SNC	D810	F		43	15	3		A02	Proprieta'	1/1
Jedi	FR_FROS_F_5490066		05490066		LAZIO	FR	FROSINONE	FROSINONE	VIA A. VONA SNC	D810	F		43	15	24		A10	Proprieta'	1/1
Jedi	FR_FROS_F_5490067		05490066		LAZIO	FR	FROSINONE	FROSINONE	VIA A. VONA SNC	D810	F		43	15	25		A10	Proprieta'	1/1
Jedi	FR_FROS_F_5490068		05490068		LAZIO	FR	FROSINONE	FROSINONE	VIA A. VONA SNC	D810	F		43	15	26		A10	Proprieta'	1/1
Jedi	FR_FROS_F_5490069		05490069		LAZIO	FR	FROSINONE	FROSINONE	VIA A. VONA SNC	D810	F		43	15	28		D08	Proprieta'	1/1
Jedi	FR_FROS_F_5490069		05490069		LAZIO	FR	FROSINONE	FROSINONE	VIA A. VONA SNC	D810	F		43	15	31		D08	Proprieta'	1/1
Jedi	FR_FROS_F_5490069		05490069		LAZIO	FR	FROSINONE	FROSINONE	VIA A. VONA SNC	D810	F		43	15	21		D08	Proprieta'	1/1
Jedi	FR_FROS_F_5490072		05490072		LAZIO	FR	FROSINONE	FROSINONE	VIA A. VONA SNC	D810	F		43	15	30		D08	Proprieta'	1/1
Jedi	FR_FROS_F_5490075		05490075		LAZIO	FR	FROSINONE	FROSINONE	VIA A. VONA SNC	D810	F		43	15	29		D08	Proprieta'	1/1
Jedi	FR_FROS_F_5490075		05490075		LAZIO	FR	FROSINONE	FROSINONE	VIA A. VONA SNC	D810	F		43	15	27		D08	Proprieta'	1/1
Jedi	FR_FROS_F_5490075		05490075		LAZIO	FR	FROSINONE	FROSINONE	VIA A. VONA SNC	D810	F		43	15	20		D08	Proprieta'	1/1
Jedi	FR_FROS_F_5490529		05490529		LAZIO	FR	FROSINONE	FROSINONE	VIA VONA SNC,	D810	F		43	15	16		D01	Proprieta'	1/1
Jedi	FR_FROS_F_5490529		05490529		LAZIO	FR	FROSINONE	FROSINONE	VIA VONA SNC,	D810	F		43	15	11		A10	Proprieta'	1/1
Jedi	FR_FROS_F_872231		00872231		LAZIO	FR	FROSINONE	FROSINONE	VIA PIAVE - VIA MARITTIMA	D810	F		27	536			C01	Proprieta'	1/1
Jedi	FR_FROS_F_872231		00872231		LAZIO	FR	FROSINONE	FROSINONE	VIA PIAVE - VIA MARITTIMA	D810	F		62	200	10		C01	Proprieta'	1/1
Jedi	FR_FROS_F_909178		00909178		LAZIO	FR	FROSINONE	FROSINONE	VIA MOROLENSE SNC	D810	F		43	420	198		A10	Proprieta'	1/1

Jawage di	Codice leasing	Contratto collegato	Codice contratto	Codice contratto COLLEGATO	Regione	Provincia	CONSERVATORIA	Comune ISTAT	Indirizzo	Comune	Tipo	Sez	Foglio	mappale	sub	Graffati	Categoria	Diritto reale	Quota di proprietà
Jedi	FR_FROS_F_909178		00909178		LAZIO	FR	FROSINONE	FROSINONE	VIA MOROLENSE SNC	D810	F		43	420	168		A10	Proprieta'	1/1
Jedi	FR_FROS_F_909178		00909178		LAZIO	FR	FROSINONE	FROSINONE	VIA MOROLENSE SNC	D810	F		43	420	169		A10	Proprieta'	1/1
Jedi	FR_FROS_F_909178		00909178		LAZIO	FR	FROSINONE	FROSINONE	VIA MOROLENSE SNC	D810	F		43	420	147		A10	Proprieta'	1/1
Jedi	FR_FROS_F_909178		00909178		LAZIO	FR	FROSINONE	FROSINONE	VIA MOROLENSE SNC	D810	F		43	420	139		A10	Proprieta'	1/1
Jedi	FR_FROS_F_909178		00909178		LAZIO	FR	FROSINONE	FROSINONE	VIA MOROLENSE SNC	D810	F		43	420	197		A10	Proprieta'	1/1
Jedi	FR_FROS_F_909178		00909178		LAZIO	FR	FROSINONE	FROSINONE	VIA MOROLENSE SNC	D810	F		43	420	125		C01	Proprieta'	1/1
Jedi	GE_GENO_F_899902		00899902		LIGURIA	GE	GENOVA	GENOVA - Q	VIA DINO COL 6R	D969	F	GEA	16	429	14		D01	Proprieta'	1/1
Jedi	GE_GENO_F_20040952		20040952		LIGURIA	GE	GENOVA	GENOVA - Q	VIA GIAFFA 10/R	D969	F	GEC	36	18	21	GEC 36-19	C02	Proprieta'	1/1
Jedi	GE_GENO_F_853352		00853352		LIGURIA	GE	GENOVA	GENOVA - Q	VIA SAN VINCENZO 2	D969	F	GEA	106	480	304		C06	Proprieta'	1/1
Jedi	GE_GENO_F_853352		00853352		LIGURIA	GE	GENOVA	GENOVA - Q	VIA SAN VINCENZO 2	D969	F	GEA	106	480	305		C06	Proprieta'	1/1
Jedi	GE_GENO_F_853352		00853352		LIGURIA	GE	GENOVA	GENOVA - Q	VIA SAN VINCENZO 2	D969	F	GEA	106	480	120		A10	Proprieta'	1/1
Jedi	GE_GENO_F_900798		00900798		LIGURIA	GE	GENOVA	GENOVA - Q	VIA BOBBIO 72/6	D969	F	STA	21	1770	50		D08	Proprieta'	1/1
Jedi	GE_GENO_F_905861		00905861		LIGURIA	GE	GENOVA	GENOVA - Q	VIA VERESE, 2	D969	F	GEA	106	467	45		D08	Proprieta'	1/1
Jedi	GE_GENO_F_872449		00872449		LIGURIA	GE	GENOVA	GENOVA - R	VIA CARZINO 11R/13R	D969	F	SAM	44	897	2		C01	Proprieta'	1/1
Jedi	GE_Geno_F_904867		00904867		LIGURIA	GE	GENOVA	GENOVA - R	VIA TEGLIA 89/91	D969	F	RIV	24	648	2		C02	Proprieta'	1/1
Jedi	GE_Geno_F_904867		00904867		LIGURIA	GE	GENOVA	GENOVA - R	VIA TEGLIA 89/91	D969	F	RIV	24	648	97		C06	Proprieta'	1/1
Jedi	GE_Geno_F_904867		00904867		LIGURIA	GE	GENOVA	GENOVA - R	VIA TEGLIA 89/91	D969	F	RIV	24	648	69		C06	Proprieta'	1/1
Jedi	GE_Geno_F_904867		00904867		LIGURIA	GE	GENOVA	GENOVA - R	VIA TEGLIA 89/91	D969	F	RIV	24	648	99		C06	Proprieta'	1/1
Jedi	GE_Geno_F_904867		00904867		LIGURIA	GE	GENOVA	GENOVA - R	VIA TEGLIA 89/91	D969	F	RIV	24	648	92		C06	Proprieta'	1/1
Jedi	GE_Geno_F_904867		00904867		LIGURIA	GE	GENOVA	GENOVA - R	VIA TEGLIA 89/91	D969	F	RIV	24	648	96		C06	Proprieta'	1/1
Jedi	GE_Geno_F_904867		00904867		LIGURIA	GE	GENOVA	GENOVA - R	VIA TEGLIA 89/91	D969	F	RIV	24	648	100		F01	Proprieta'	1/1
Jedi	GE_Geno_F_904867		00904867		LIGURIA	GE	GENOVA	GENOVA - R	VIA TEGLIA 89/91	D969	F	RIV	24	648	98		C06	Proprieta'	1/1
Jedi	GE_Geno_F_904867		00904867		LIGURIA	GE	GENOVA	GENOVA - R	VIA TEGLIA 89/91	D969	F	RIV	24	648	65		C06	Proprieta'	1/1
Jedi	GE_Geno_F_904867		00904867		LIGURIA	GE	GENOVA	GENOVA - R	VIA TEGLIA 89/91	D969	F	RIV	24	648	95		C06	Proprieta'	1/1
Jedi	GE_Geno_F_904867		00904867		LIGURIA	GE	GENOVA	GENOVA - R	VIA TEGLIA 89/91	D969	F	RIV	24	648	88		D08	Proprieta'	1/1
Jedi	GE_Geno_F_904867		00904867		LIGURIA	GE	GENOVA	GENOVA - R	VIA TEGLIA 89/91	D969	F	RIV	24	648	93		C06	Proprieta'	1/1
Jedi	GE_Geno_F_904867		00904867		LIGURIA	GE	GENOVA	GENOVA - R	VIA TEGLIA 89/91	D969	F	RIV	24	648	90		C06	Proprieta'	1/1
Jedi	GE_Geno_F_904867		00904867		LIGURIA	GE	GENOVA	GENOVA - R	VIA TEGLIA 89/91	D969	F	RIV	24	648	64		C06	Proprieta'	1/1

Jeweljo di	Codice leasing	Contratto collegato	Codice contratto	Codice contratto COLLEGATO	Regione	Provincia	CONSERVATORIA	Comune ISTAT	Indirizzo	Comune	Tipo	Sez	Foglio	mappale	sub	Graffati	Categoria	Diritto reale	Quota di proprietà
Jed	GE_Geno_F_904867		00904867		LIGURIA	GE	GENOVA	GENOVA - R	VIA TEGLIA 89/91	D969	F	RIV	24	648	42		C06	Proprieta'	1/1
Jed	GE_Geno_F_904867		00904867		LIGURIA	GE	GENOVA	GENOVA - R	VIA TEGLIA 89/91	D969	F	RIV	24	648	94		C06	Proprieta'	1/1
Jed	GE_Geno_F_904867		00904867		LIGURIA	GE	GENOVA	GENOVA - R	VIA TEGLIA 89/91	D969	F	RIV	24	648	91		C06	Proprieta'	1/1
Jed	GE_GENO_F_900652		00900652		LIGURIA	GE	GENOVA	GENOVA - S	VIA ROLLA, 13	D969	F	COR	78	264	61		C06	Proprieta'	1/1
Jed	GE_GENO_F_900652		00900652		LIGURIA	GE	GENOVA	GENOVA - S	VIA ROLLA, 13	D969	F	COR	78	264	23		A10	Proprieta'	1/1
Jed	GE_GENO_F_900652		00900652		LIGURIA	GE	GENOVA	GENOVA - S	VIA ROLLA, 13	D969	F	COR	78	264	62		C06	Proprieta'	1/1
Jed	GE_GENO_F_979331		00979331		LIGURIA	GE	GENOVA	GENOVA - S	VIA ALBARETO, SNC	D969	F	BOR	72	454	170		A10	Proprieta'	1/1
Jed	GE_GENO_F_979331		00979331		LIGURIA	GE	GENOVA	GENOVA - S	VIA ALBARETO, SNC	D969	F	BOR	72	454	159		C06	Proprieta'	1/1
Jed	GE_GENO_F_979331		00979331		LIGURIA	GE	GENOVA	GENOVA - S	VIA ALBARETO, SNC	D969	F	BOR	72	454	160		C06	Proprieta'	1/1
Jed	GE_GENO_F_979331		00979331		LIGURIA	GE	GENOVA	GENOVA - S	VIA ALBARETO, SNC	D969	F	BOR	72	454	82		D01	Proprieta'	1/1
Jed	GE_GENO_F_979331		00979331		LIGURIA	GE	GENOVA	GENOVA - S	VIA ALBARETO, SNC	D969	F	BOR	72	454	77		C02	Proprieta'	1/1
Jed	GE_GENO_F_979331		00979331		LIGURIA	GE	GENOVA	GENOVA - S	VIA ALBARETO, SNC	D969	F	BOR	72	454	10		D08	Proprieta'	1/1
Jed	GR_FOLL_F_925926		00925926		TOSCANA	GR	GROSSETO	FOLLONICA	VIA DEL FONDITORE, 152	D656	F		20	1601	17		A10	Proprieta'	1/1
Jed	GR_FOLL_F_925926		00925926		TOSCANA	GR	GROSSETO	FOLLONICA	VIA DEL FONDITORE, 152	D656	F		20	1601	15		A10	Proprieta'	1/1
Jed	GR_FOLL_F_925926		00925926		TOSCANA	GR	GROSSETO	FOLLONICA	VIA DEL FONDITORE, 152	D656	F		20	1601	19		A10	Proprieta'	1/1
Jed	GR_FOLL_F_925926		00925926		TOSCANA	GR	GROSSETO	FOLLONICA	VIA DEL FONDITORE, 152	D656	F		20	1601	13		A10	Proprieta'	1/1
Jed	GR_FOLL_F_925926		00925926		TOSCANA	GR	GROSSETO	FOLLONICA	VIA DEL FONDITORE, 152	D656	F		20	1601	11		A10	Proprieta'	1/1
Jed	GR_FOLL_F_925926		00925926		TOSCANA	GR	GROSSETO	FOLLONICA	VIA DEL FONDITORE, 152	D656	F		20	1601	21		A10	Proprieta'	1/1
Jed	GR_FOLL_F_925926		00925926		TOSCANA	GR	GROSSETO	FOLLONICA	VIA DEL FONDITORE, 152	D656	F		20	1601	7		A10	Proprieta'	1/1
Jed	GR_FOLL_F_925926		00925926		TOSCANA	GR	GROSSETO	FOLLONICA	VIA DEL FONDITORE, 152	D656	F		20	1601	20		A10	Proprieta'	1/1
Jed	GR_FOLL_F_925926		00925926		TOSCANA	GR	GROSSETO	FOLLONICA	VIA DEL FONDITORE, 152	D656	F		20	1601	18		A10	Proprieta'	1/1
Jed	GR_FOLL_F_925926		00925926		TOSCANA	GR	GROSSETO	FOLLONICA	VIA DEL FONDITORE, 152	D656	F		20	1601	16		A10	Proprieta'	1/1
Jed	GR_FOLL_F_925926		00925926		TOSCANA	GR	GROSSETO	FOLLONICA	VIA DEL FONDITORE, 152	D656	F		20	1601	12		A10	Proprieta'	1/1

Lavoro di	Codice leasing	Contratto collegato	Codice contratto	Codice contratto COLLEGATO	Regione	Provincia	CONSERVATORIA	Comune (ISTAT	Indirizzo	Comune	Tipo	Sez	Foglio	mappale	sub	Graffati	Categoria	Diritto reale	Quota di proprietà
Jedi	GR_FOLL_F_925926		00925926		TOSCANA	GR	GROSSETO	FOLLONICA	VIA DEL FONDITORE, 152	D656	F		20	1601	8		A10	Proprieta'	1/1
Jedi	GR_FOLL_F_925926		00925926		TOSCANA	GR	GROSSETO	FOLLONICA	VIA DEL FONDITORE, 152	D656	F		20	1601	14		A10	Proprieta'	1/1
Jedi	GR_GAVO_F_859866		00859866		TOSCANA	GR	GROSSETO	GAVORRANO	VIA BASSE DI CALDANA SNC	D948	F		183	293	2		D08	Proprieta'	1/1
Jedi	GR_GROS_F_5540087		05540087		TOSCANA	GR	GROSSETO	GROSSETO	VIA DEL PESCATORE - FR. MARINA 24	E202	F		128	2175	11		C02	Proprieta'	1/1
Jedi	IS_POZZ_F_5510966		05510966		MOLISE	IS	ISERNIA	POZZILLI	VIA ZONA INDUSTRIALE SNC	G954	F		34	460			D07	Proprieta'	1/1
Jedi	IS_POZZ_F_861392		00861392		MOLISE	IS	ISERNIA	POZZILLI	LOCALITA' STREPPATE ,	G954	F		36	278	8		D07	Proprieta'	1/1
Jedi	IS_POZZ_F_861392		00861392		MOLISE	IS	ISERNIA	POZZILLI	LOCALITA' STREPPATE ,	G954	F		36	278	10		D07	Proprieta'	1/1
Jedi	IS_POZZ_F_861392		00861392		MOLISE	IS	ISERNIA	POZZILLI	LOCALITA' STREPPATE ,	G954	F		36	278	9		D07	Proprieta'	1/1
Jedi	TO_BOLL_F_918781		00918781		PIEMONTE	TO	IVREA	BOLLENGO	VIA STATALE 32	A941	F		18	632	7		D08	Proprieta'	1/1
Jedi	TO_BOLL_F_918781		00918781		PIEMONTE	TO	IVREA	BOLLENGO	VIA STATALE 32	A941	F		18	632	3		F01	Proprieta'	1/4
Jedi	TO_SALA_F_20023922		20023922		PIEMONTE	TO	IVREA	SALASSA	VIA VALPERGA, 27/29	H691	F		4	10	7		D07	Proprieta'	1/1
Jedi	TO_VALP_F_20068945		20068945		PIEMONTE	TO	IVREA	VALPERGA	VIA SAN MARTINO 17 B	L644	F		2	1249	3		D07	Proprieta'	1/1
Jedi	SP_ARCO_F_5520192		05520192		LIGURIA	SP	LA SPEZIA	ARCOLA	VIA XXV APRILE LOC PEDEMONTE N.C.	A373	F		3	1609	61		F01	Proprieta'	1/1
Jedi	SP_ARCO_F_5520192		05520192		LIGURIA	SP	LA SPEZIA	ARCOLA	VIA XXV APRILE LOC PEDEMONTE N.C.	A373	F		3	1609	45		D07	Proprieta'	1/1
Jedi	SP_ARCO_F_902671		00902671		LIGURIA	SP	LA SPEZIA	ARCOLA	VIA XXV APRILE ,	A373	F		3	1609	80		D07	Proprieta'	1/1
Jedi	SP_ARCO_F_902671		00902671		LIGURIA	SP	LA SPEZIA	ARCOLA	VIA XXV APRILE ,	A373	F		3	1609	73		F01	Proprieta'	1/1
Jedi	SP_LASP_F_5539458		05539458		LIGURIA	SP	LA SPEZIA	LA SPEZIA	VIA DEL PRIONE 289	E463	F		30	362	2		C01	Proprieta'	1/1
Jedi	SP_LASP_F_5566714		05566714		LIGURIA	SP	LA SPEZIA	LA SPEZIA	VIA PRIVATA OTO 45	E463	F		46	1829	32		C06	Proprieta'	1/1
Jedi	SP_LASP_F_5566714		05566714		LIGURIA	SP	LA SPEZIA	LA SPEZIA	VIA PRIVATA OTO 45	E463	F		46	1829	33		C06	Proprieta'	1/1
Jedi	SP_LASP_F_5566714		05566714		LIGURIA	SP	LA SPEZIA	LA SPEZIA	VIA PRIVATA OTO 45	E463	F		46	1829	11		D05	Proprieta'	1/1
Jedi	SP_LASP_F_882074		00882074		LIGURIA	SP	LA SPEZIA	LA SPEZIA	VIA AMENDOLA, 5	E463	F		29	191	28		C01	Proprieta' superficiaria	1/1
Jedi	SP_LASP_F_882074		00882074		LIGURIA	SP	LA SPEZIA	LA SPEZIA	VIA AMENDOLA, 5	E463	F		29	191	29		C01	Proprieta' superficiaria	1/1
Jedi	SP_LASP_F_882074		00882074		LIGURIA	SP	LA SPEZIA	LA SPEZIA	VIA AMENDOLA, 5	E463	F		29	191	30		C01	Proprieta' superficiaria	1/1
Jedi	SP_LASP_F_882074		00882074		LIGURIA	SP	LA SPEZIA	LA SPEZIA	VIA AMENDOLA, 5	E463	F		29	191	31		C01	Proprieta' superficiaria	1/1

Livello di	Codice lotto	Contratto collegato	Codice contratto	Codice contratto COLLEGATO	Regione	Provincia	CONSERVATORIA	Comune ISTAT	Indirizzo	Comune	Tipo	Sez	Foglio	Mappale	Sub	Graffati	Categoria	Diritto reale	Quota di proprietà
Jeci	SP_LASP_F_882074		00882074		LIGURIA	SP	LA SPEZIA	LA SPEZIA	VIA AMENDOLA, 5	E463	F		29	191	33		C02	Proprieta' superficiaria	1/1
Jeci	SP_LASP_F_882074		00882074		LIGURIA	SP	LA SPEZIA	LA SPEZIA	VIA AMENDOLA, 5	E463	F		29	191	43		C02	Proprieta' superficiaria	1/1
Jeci	SP_LASP_F_882074		00882074		LIGURIA	SP	LA SPEZIA	LA SPEZIA	VIA AMENDOLA, 5	E463	F		29	191	44		C02	Proprieta' superficiaria	1/1
Jeci	SP_LASP_F_882074		00882074		LIGURIA	SP	LA SPEZIA	LA SPEZIA	VIA AMENDOLA, 5	E463	F		29	191	24		C06	Proprieta' superficiaria	5167/10000
Jeci	SP_LASP_F_882074		00927191		LIGURIA	SP	LA SPEZIA	LA SPEZIA	VIA AMENDOLA, 5	E463	F		29	191	26		F05	Proprieta' superficiaria	1/1
Jeci	AQ_AVEZ_F_6340737		06340737		ABRUZZO	AQ	L'AQUILA	AVEZZANO	VIA CAVOUR 429	A515	F		64	1316	45		A10	Proprieta'	1/1
Jeci	AQ_AVEZ_F_6340737		06340737		ABRUZZO	AQ	L'AQUILA	AVEZZANO	VIA CAVOUR 429	A515	F		64	1316	48		A10	Proprieta'	1/1
Jeci	AQ_LAQU_F_5531646		05531646		ABRUZZO	AQ	L'AQUILA	L'AQUILA	VIA STATALE 17/BIS	A345	F	4	28	1209	7		D01	Proprieta'	1/1
Jeci	AQ_LAQU_F_5531646		05531646		ABRUZZO	AQ	L'AQUILA	L'AQUILA	VIA STATALE 17/BIS	A345	F	4	28	1209	8		A02	Proprieta'	1/1
Jeci	AQ_LAQU_F_931310		00931310		ABRUZZO	AQ	L'AQUILA	L'AQUILA	VIA NUCLEO INDUSTRIALE DI BAZZANO ZONA INDUSTRIALE SN	A345	F	4	28	283	1		D07	Proprieta'	1/1
Jeci	AQ_POGG_F_969909		00969909		ABRUZZO	AQ	L'AQUILA	POGGIO PICENZE	LOCALITÀ VARRANONI, SR 261 SUBEQUANA	G766	F		11	981	1		D08	Proprieta'	1/2
Jeci	AQ_ROCC_F_5557657		05557657		ABRUZZO	AQ	L'AQUILA	ROCCARASO	VIA PIETRANSIERI-LOC.CESALUNGA SNC	H434	F		8	1145	2		A02	Proprieta'	1/1
Jeci	AQ_ROCC_F_5557657		05557657		ABRUZZO	AQ	L'AQUILA	ROCCARASO	VIA PIETRANSIERI-LOC.CESALUNGA SNC	H434	F		8	1145	10		C06	Proprieta'	1/1
Jeci	AQ_ROCC_F_5557657		05557657		ABRUZZO	AQ	L'AQUILA	ROCCARASO	VIA PIETRANSIERI-LOC.CESALUNGA SNC	H434	F		8	1145	14		C06	Proprieta'	1/1
Jeci	LT_APRI_F_5553342		05553342		LAZIO	LT	LATINA	APRILIA	VIA DEI GIARDINI SNC	A341	F		103	802			D07	Proprieta'	1/1
Jeci	LT_APRI_F_881728	LT_APRI_F_881730	00881728	00881730	LAZIO	LT	LATINA	APRILIA	VIA DELLE VALLI SNC - VIA MONTI SIMBRUINI	A341	F		44	2031	1		D01	Proprieta'	1/1
Jeci	LT_FORM_F_927525		00927525		LAZIO	LT	LATINA	FORMIA	VIA PENITRO SNC	D708	F	CAS	13	965	13		C03	Proprieta'	1/1
Jeci	LT_FORM_F_927527		00927527		LAZIO	LT	LATINA	FORMIA	VIA PENITRO SNC	D708	F	CAS	13	965	14		D07	Proprieta'	1/1
Jeci	LT_SABA_F_477811		00477811		LAZIO	LT	LATINA	SABAUDIA	VIA PONTINA KM 81,725	H547	F		5	252	39		D08	Proprieta'	1/1
Jeci	LT_SABA_F_901026		00901026		LAZIO	LT	LATINA	SABAUDIA	VIA MIGLIARA 46	H547	F		5	252	21	5-252-26	D08	Proprieta'	1/1
Jeci	LT_SABA_F_901026		00901026		LAZIO	LT	LATINA	SABAUDIA	VIA MIGLIARA 46	H547	F		5	252	5	5-252-15|5-252-10	D08	Proprieta'	1/1
Jeci	LT_SABA_F_901026		00901026		LAZIO	LT	LATINA	SABAUDIA	VIA MIGLIARA 46	H547	F		5	252	19	5-252-24	D08	Proprieta'	1/1

Jawaje di	Codice leasing	Contratto collegato	Codice contratto	Codice contratto COLLEGATO	Regione	Provincia	CONSERVATORIA	Comune ISTAT	Indirizzo	Comune	Tipo	Sez	Foglio	mappale	sub	Graffati	Categoria	Diritto reale	Quota di proprietà
Jedi	LT_SABA_F_901026		00901026		LAZIO	LT	LATINA	SABAUDIA	VIA MIGLIARA 46	H647	F		5	252	1	5-252-12	D08	Proprieta'	1/1
Jedi	LE_GUAG_F_898072		00898072		PUGLIA	LE	LECCE	GUAGNANO	LOCALITA' FRASCA O MARCHISANI, SNC	E227	T		29	486			SEMINATIVO	Proprieta'	1/1
Jedi	LE_LECC_F_990138		00990138		PUGLIA	LE	LECCE	LECCE	VIA CARELLA	E506	F		196	1879	56		A10	Proprieta'	1/1
Jedi	LE_SALI_F_887174	LE_SALI_F_887187	00887174	00887187	PUGLIA	LE	LECCE	SALICE SALENTINO	LOCALITA' STAFFA, SNC	H708	F		31	1097			D01	Proprieta'	1/1
Jedi	LE_SALI_F_896083		00896083		PUGLIA	LE	LECCE	SALICE SALENTINO	STRADA COMUNALE PRIMA PALOMBARELLO, SNC	H708	F		45	216			D01	Proprieta'	1/1
Jedi	LE_TUGL_F_5477103		05477103		PUGLIA	LE	LECCE	TUGLIE	VIA CIRCONVALLAZIONE	L462	F		5	259	5		C02	Proprieta'	1/1
Jedi	LE_TUGL_F_5477103		05477103		PUGLIA	LE	LECCE	TUGLIE	VIA CIRCONVALLAZIONE	L462	F		5	259	6		D08	Proprieta'	1/1
Jedi	LE_TUGL_F_5477103		05477103		PUGLIA	LE	LECCE	TUGLIE	VIA CIRCONVALLAZIONE	L462	F		5	259	3		A03	Proprieta'	1/1
Jedi	LE_TUGL_F_5477103		05477103		PUGLIA	LE	LECCE	TUGLIE	VIA CIRCONVALLAZIONE	L462	T		5	265			ULIVETO	Proprieta'	1/1
Jedi	LE_ZOLL_F_883237		00883237		PUGLIA	LE	LECCE	ZOLLINO	VIA DI VITTORIO .	M187	F		6	161	8		C03	Proprieta'	1/1
Jedi	LE_ZOLL_F_883237		00883237		PUGLIA	LE	LECCE	ZOLLINO	VIA DI VITTORIO .	M187	F		6	161	4		A03	Proprieta'	1/1
Jedi	LE_ZOLL_F_883237		00883237		PUGLIA	LE	LECCE	ZOLLINO	VIA DI VITTORIO .	M187	F		6	161	1		C02	Proprieta'	1/1
Jedi	LE_ZOLL_F_883237		00883237		PUGLIA	LE	LECCE	ZOLLINO	VIA DI VITTORIO .	M187	F		6	161	2		C01	Proprieta'	1/1
Jedi	CO_ASSO_F_20061717	CO_ASSO_F_20084796	20061717	20084796	LOMBARDIA	CO	LECCO	ASSO	VIA DOTT. LUIGI OLTOLINA, 8	A475	F	ASS	5	525	704	ASSS-1111-701	D01	Proprieta'	1/1
Jedi	LC_LECC_F_994787		00994787		LOMBARDIA	LC	LECCO	LECCO	VIA DOMENICO CIMAROSA 3	E507	F	MAG	8	2505	703		C02	Proprieta'	1/1
Jedi	LC_LECC_F_994787		00994787		LOMBARDIA	LC	LECCO	LECCO	VIA DOMENICO CIMAROSA 3	E507	F	MAG	8	2505	704		A10	Proprieta'	1/1
Jedi	LC_LECC_F_994787		00994787		LOMBARDIA	LC	LECCO	LECCO	VIA DOMENICO CIMAROSA 3	E507	T	G	1	2547			SEMIN ARBOR	Proprieta'	1/2
Jedi	LC_MERA_F_976923		00976923		LOMBARDIA	LC	LECCO	MERATE	VIA CARLO BASLINI 13	F139	F	MER	3	1511	703		A10	Proprieta'	1/1
Jedi	LC_MERA_F_976923		00976923		LOMBARDIA	LC	LECCO	MERATE	VIA CARLO BASLINI 13	F139	F	MER	3	1511	11		C06	Proprieta'	1/1
Jedi	LI_COLL_F_5523880		05523880		TOSCANA	LI	LIVORNO	COLLESALVETTI	VIA AIACCIA N.3	C869	F		27	126	601	27-493	D07	Proprieta'	1/1
Jedi	LI_LIVO_F_5461137		05461137		TOSCANA	LI	LIVORNO	LIVORNO	VIA AURELIO NICOLIDI, SNC	E625	F		11	624	608		D08	Proprieta'	1/1
Jedi	LI_LIVO_F_988566		00988566		TOSCANA	LI	LIVORNO	LIVORNO	VIA FIRENZE, 56	E625	F		10	1262			D08	Proprieta'	1/1
Jedi	PI_PONS_F_962921		00962921		TOSCANA	PI	LIVORNO	PONSACCO	STRADA PROVINCIALE 63 CIRCONVALLAZIONE, KM. 0+130	G822	F		10	873	2		C01	Proprieta'	1/1

Lavoro di	Codice leasing	Contratto collegato	Codice contratto	Codice contratto COLLEGATO	Regione	Provincia	CONSERVATORIA	Comune ISTAT	Indirizzo	Catasto	Tipo	Sez	Foglio	mappale	sub	Graffati	Categoria	Diritto reale	Quota di proprieta'
Jedi	PI_PONS_F_962921		00962921		TOSCANA	PI	LIVORNO	PONSACCO	STRADA PROVINCIALE 63 CIRCONVALLAZIONE, KM. 0+130	G822	F		10	873	3		E03	Proprieta'	1/1
Jedi	PI_SANM_F_5503500		05503500		TOSCANA	PI	LIVORNO	SAN MINIATO	VIA CASCINA LARI, S.N.C.	I046	F		16	1006	10		D08	Proprieta'	1/1
Jedi	PI_SANM_F_5503500		05503500		TOSCANA	PI	LIVORNO	SAN MINIATO	VIA CASCINA LARI, S.N.C.	I046	F		16	1006	8		D07	Proprieta'	1/1
Jedi	PI_SANM_F_5503500		05503500		TOSCANA	PI	LIVORNO	SAN MINIATO	VIA CASCINA LARI, S.N.C.	I046	F		16	1006	9		C03	Proprieta'	1/1
Jedi	PI_SANM_F_5521485		05521485		TOSCANA	PI	LIVORNO	SAN MINIATO	VIA DEI MILLE ANG.VIA GUERRAZZ N.C.	I046	F		17	1340	36		A10	Proprieta'	1/1
Jedi	PI_SANM_F_5503500		05503500		TOSCANA	PI	LIVORNO	SAN MINIATO	VIA CASCINA LARI, S.N.C.	I046	T		16	1052			SEMINATIVO	Proprieta'	1/1
Jedi	CR_BAGN_F_20008176		20008176		LOMBARDIA	CR	LODI	BAGNOLO CREMASCO	VIA LODI 13	A570	F		8	121	514	8-700	D01	Proprieta'	1/1
Jedi	LO_CODO_F_5800381		05800381		LOMBARDIA	LO	LODI	CODOGNO	PIAZZALE POLENGHI LOMBARDO	C816	F		27	234	792		C06	Proprieta'	1/1
Jedi	LO_CODO_F_5800381		05800381		LOMBARDIA	LO	LODI	CODOGNO	PIAZZALE POLENGHI LOMBARDO	C816	F		27	234	816		C06	Proprieta'	1/1
Jedi	LO_CODO_F_5800381		05800381		LOMBARDIA	LO	LODI	CODOGNO	PIAZZALE POLENGHI LOMBARDO	C816	F		27	234	728		A10	Proprieta'	1/1
Jedi	LO_CODO_F_5800381		05800381		LOMBARDIA	LO	LODI	CODOGNO	PIAZZALE POLENGHI LOMBARDO	C816	F		27	234	798		C06	Proprieta'	1/1
Jedi	LO_CODO_F_5800381		05800381		LOMBARDIA	LO	LODI	CODOGNO	PIAZZALE POLENGHI LOMBARDO	C816	F		27	234	797		C06	Proprieta'	1/1
Jedi	LO_CODO_F_5800381		05800381		LOMBARDIA	LO	LODI	CODOGNO	PIAZZALE POLENGHI LOMBARDO	C816	F		27	234	818		C06	Proprieta'	1/1
Jedi	LO_CODO_F_5800381		05800381		LOMBARDIA	LO	LODI	CODOGNO	PIAZZALE POLENGHI LOMBARDO	C816	F		27	234	799		C06	Proprieta'	1/1
Jedi	LO_CODO_F_5800381		05800381		LOMBARDIA	LO	LODI	CODOGNO	PIAZZALE POLENGHI LOMBARDO	C816	F		27	234	831		A10	Proprieta'	1/1
Jedi	LO_CODO_F_5800381		05800381		LOMBARDIA	LO	LODI	CODOGNO	PIAZZALE POLENGHI LOMBARDO	C816	F		27	234	817		C06	Proprieta'	1/1
Jedi	LO_CODO_F_950790		00950790		LOMBARDIA	LO	LODI	CODOGNO	MOLINARI	C816	F		21	381	11		C03	Proprieta'	1/1
Jedi	LO_CODO_F_978422		00978422		LOMBARDIA	LO	LODI	CODOGNO	VIA MOLINARI, S/E	C816	F		21	381	12		C03	Proprieta'	1/1
Jedi	LO_FOMB_F_975730		00975730		LOMBARDIA	LO	LODI	FOMBIO	VIA ALESSANDRO VOLTA 18	D660	F		2	97	501		A10	Proprieta'	1/1
Jedi	LO_FOMB_F_975730		00975730		LOMBARDIA	LO	LODI	FOMBIO	VIA ALESSANDRO VOLTA 18	D660	F		2	97	1		C03	Proprieta'	1/1
Jedi	LO_LODI_F_893872		00893872		LOMBARDIA	LO	LODI	LODI	VIA MAGENTA,24	E648	F		38	30	722		A10	Proprieta'	1/1
Jedi	LO_LODI_F_893872		00893872		LOMBARDIA	LO	LODI	LODI	VIA MAGENTA,24	E648	F		38	30	723		A10	Proprieta'	1/1
Jedi	LO_LODI_F_893872		00893872		LOMBARDIA	LO	LODI	LODI	VIA MAGENTA,24	E648	F		38	30	705		A10	Proprieta'	1/1

Immobile di	Codice leasing	Contratto collegato	Codice contratto	Codice contratto COLLEGATO	Regione	Provincia	CONSERVATORIA	Comune ISTAT	Indirizzo	Comune	Tipo	Sez	Foglio	mappale	sub	Graffati	Categoria	Diritto reale	Quota di proprietà
Jedi	LO_LODI_F_840299		00840299		LOMBARDIA	LO	LODI	LODI VECCHIO	VIA STRADA PROVINCIALE, 114/116	E651	F		3	176	16		A10	Proprieta'	1/1
Jedi	LO_LODI_F_912714		00912714		LOMBARDIA	LO	LODI	LODI VECCHIO	VIA EUROPA, 57	E651	F		3	173			C02	Proprieta'	1/1
Jedi	LO_SANT_F_20068553		20068553		LOMBARDIA	LO	LODI	SANT'ANGELO LODIGIANO	VIA MANZONI SNC	I274	F		7	232	701	7-278|7-277	C03	Proprieta'	1/1
Jedi	LU_ALTO_F_883690		00883690		TOSCANA	LU	LUCCA	ALTOPASCIO	VIA CORTE LUINI, SNC	A241	F		27	641	1		D01	Proprieta'	1/1
Jedi	LU_BORG_F_959970		00959970		TOSCANA	LU	LUCCA	BORGO A MOZZANO	SS 12 DELL'ABETONE E DEL BRENNERO - VIA DEL BRENNERO - LOC. SOCCIGLIA	B007	F		51	642	4		A03	Proprieta'	1/1
Jedi	LU_BORG_F_959970		00959970		TOSCANA	LU	LUCCA	BORGO A MOZZANO	SS 12 DELL'ABETONE E DEL BRENNERO - VIA DEL BRENNERO - LOC. SOCCIGLIA	B007	F		51	642	7		F02	Proprieta'	1/1
Jedi	LU_BORG_F_959970		00959970		TOSCANA	LU	LUCCA	BORGO A MOZZANO	SS 12 DELL'ABETONE E DEL BRENNERO - VIA DEL BRENNERO - LOC. SOCCIGLIA	B007	F		51	642	6		D01	Proprieta'	1/1
Jedi	LU_BORG_F_959970		00959970		TOSCANA	LU	LUCCA	BORGO A MOZZANO	SS 12 DELL'ABETONE E DEL BRENNERO - VIA DEL BRENNERO - LOC. SOCCIGLIA	B007	T		51	109			PASC CESPUG	Proprieta'	1/1
Jedi	LU_BORG_F_959970		00959970		TOSCANA	LU	LUCCA	BORGO A MOZZANO	SS 12 DELL'ABETONE E DEL BRENNERO - VIA DEL BRENNERO - LOC. SOCCIGLIA	B007	T		51	547			PASC CESPUG	Proprieta'	1/1
Jedi	LU_BORG_F_959970		00959970		TOSCANA	LU	LUCCA	BORGO A MOZZANO	SS 12 DELL'ABETONE E DEL BRENNERO - VIA DEL BRENNERO - LOC. SOCCIGLIA	B007	T		51	108			BOSCO MISTO	Proprieta'	1/1
Jedi	LU_CAMA_F_858266		00858266		TOSCANA	LU	LUCCA	CAMAIORE	VIA CAMPIGLIONI	B455	F		24	649			A07	Proprieta'	1/1
Jedi	LU_CAMA_F_858266		00858266		TOSCANA	LU	LUCCA	CAMAIORE	VIA CAMPIGLIONI	B455	F		24	652			F01	Proprieta'	1/1
Jedi	LU_CAMA_F_858266		00858266		TOSCANA	LU	LUCCA	CAMAIORE	VIA CAMPIGLIONI	B455	F		24	653			F01	Proprieta'	1/1

Lavorazione di	Codice leasing	Contratto collegato	Codice contratto	Codice contratto COLLEGATO	Regione	Provincia	CONSERVATORIA	Comune ISTAT	Indirizzo	Contatore	Tipo	Sez	Foglio	mappale	sub	Graffati	Categoria	Diritto reale	Quota di proprietà
Jedi	LU_CAMA_F_947292		00947292		TOSCANA	LU	LUCCA	CAMAIORE	VIA DEI FALEGNAMI SNC	B455	F		49	354	11		C03	Proprieta'	1/1
Jedi	LU_CAMA_F_858266		00858266		TOSCANA	LU	LUCCA	CAMAIORE	VIA CAMPIGLIONI	B455	T		24	647			BOSCO MISTO	Proprieta'	1/1
Jedi	LU_CAMA_F_858266		00858266		TOSCANA	LU	LUCCA	CAMAIORE	VIA CAMPIGLIONI	B455	T		24	643			ULIVETO	Proprieta'	1/1
Jedi	LU_CAPA_F_5489302		05489302		TOSCANA	LU	LUCCA	CAPANNORI	VIA VORNO 11, FAZIONE GUAMO	B648	F		91	218	38		A10	Proprieta'	1/1
Jedi	LU_CAPA_F_5489302		05489302		TOSCANA	LU	LUCCA	CAPANNORI	VIA VORNO 11, FAZIONE GUAMO	B648	F		91	218	40		A10	Proprieta'	1/1
Jedi	LU_CAPA_F_925706		00925706		TOSCANA	LU	LUCCA	CAPANNORI	VIA SAN MARTINO 13	B648	F		42	1690	2		D08	Proprieta'	1/1
Jedi	LU_VIAR_F_839360		00839360		TOSCANA	LU	LUCCA	VIAREGGIO	VIA SAN FRANCESCO ANG. VIA SANT'ANDREA 35	L833	F		19	462	15		C01	Proprieta'	1/1
Jedi	MC_RECA_F_852030		00852030		MARCHE	MC	MACERATA	RECANATI	VIA INDUSTRIALE 8	H211	F		121	231	8		D01	Proprieta'	1/1
Jedi	MC_URBI_F_20058533		20058533		MARCHE	MC	MACERATA	URBISAGLIA	VIA CONTRADA DA MONTEDORO 24/A	L501	F		13	183	3		D01	Proprieta'	1/1
Jedi	MC_URBI_F_20058533		20058533		MARCHE	MC	MACERATA	URBISAGLIA	VIA CONTRADA DA MONTEDORO 24/A	L501	F		13	183	5		D01	Proprieta'	1/1
Jedi	MC_URBI_F_20058533		20058533		MARCHE	MC	MACERATA	URBISAGLIA	VIA CONTRADA DA MONTEDORO 24/A	L501	F		13	183	6		C02	Proprieta'	1/1
Jedi	MN_MARC_F_877358		00877358		LOMBARDIA	MN	MANTOVA	MARCARIA	VIA CIMABUE, 26/28 - VIA BRODOLINI, 2	E922	F		32	285	301		C02	Proprieta'	1/1
Jedi	MN_MARC_F_877358		00877358		LOMBARDIA	MN	MANTOVA	MARCARIA	VIA CIMABUE, 26/28 - VIA BRODOLINI, 2	E922	F		32	288	301		C02	Proprieta'	1/1
Jedi	MN_MARC_F_878721		00878721		LOMBARDIA	MN	MANTOVA	MARCARIA	VIA ARGETTO 1	E922	F		21	112	301	21-226	D08	Proprieta'	1/1
Jedi	MN_MOGL_F_5481416		05481416		LOMBARDIA	MN	MANTOVA	MOGLIA	VIA GRAMSCI 10, - 46024 - MOGLIA (MN)	F267	F		24	300	301		D08	Proprieta'	1/1
Jedi	MN_SUZZ_F_5409281		05409281		LOMBARDIA	MN	MANTOVA	SUZZARA	VIA PROVINCIALE BORGOFORTE 2	L020	F		66	38	305		C01	Proprieta'	1/1
Jedi	MN_VIAD_F_879062		00879062		LOMBARDIA	MN	MANTOVA	VIADANA	VIA LAVACHIELLO 10/1	L826	F		90	659	303	90-670-303|90-669-303	A10	Proprieta'	1/1
Jedi	MN_VIAD_F_879062		00879062		LOMBARDIA	MN	MANTOVA	VIADANA	VIA LAVACHIELLO 10/1	L826	F		90	659	15		C06	Proprieta'	1/1
Jedi	MS_AULL_F_5528219		05528219		TOSCANA	MS	MASSA CARRARA	AULLA	VIA LUNIGIANA 44	A496	F		17	288	11		D06	Proprieta'	1/1
Jedi	MS_VILL_F_5607133		05607133		TOSCANA	MS	MASSA CARRARA	VILLAFRANCA IN LUNIGIANA	VIA CISA, N.C.	L946	F		18	447	3		D05	Proprieta'	1/1

Jawalje ci	Codice leasing	Contratto collegato	Codice contratto	Codice contratto COLLEGATO	Regione	Provincia	CONSERVATORIA	Comune ISTAT	Indirizzo	Comune	Tipo	Sez	Foglio	mappale	sub	Graffati	Categoria	Diritto reale	Quota di proprieta
Jedi	ME_BARC_F_963913		00963913		SICILIA	ME	MESSINA	BARCELLONA POZZO DI GOTTO	VIA TENENTE ANTONIO GENOVESE 40	A638	F		53	196	34		A10	Proprieta'	1/1
Jedi	ME_FURN_F_20070661		20070661		SICILIA	ME	MESSINA	FURNARI	VIA PRESTO PAOLO SNC	D825	F		3	814			D08	Proprieta'	1/1
Jedi	ME_MILA_F_883389		00883389		SICILIA	ME	MESSINA	MILAZZO	CONTRADA MASSERIA, SNC	F206	F		22	1232			D08	Proprieta'	1/2
Jedi	ME_MILA_F_883389		00883389		SICILIA	ME	MESSINA	MILAZZO	CONTRADA MASSERIA, SNC	F206	F		22	1058	1	22-1071-1	D08	Proprieta'	1/2
Jedi	ME_MILA_F_883389		00883389		SICILIA	ME	MESSINA	MILAZZO	CONTRADA MASSERIA, SNC	F206	T		22	788			ORTO IRRIG	Proprieta'	1/2
Jedi	ME_MILA_F_883389		00883389		SICILIA	ME	MESSINA	MILAZZO	CONTRADA MASSERIA, SNC	F206	T		22	82			AGRUMETO	Proprieta'	1/2
Jedi	ME_MILA_F_883389		00883389		SICILIA	ME	MESSINA	MILAZZO	CONTRADA MASSERIA, SNC	F206	T		22	1068			ORTO IRRIG	Proprieta'	1/2
Jedi	ME_MILA_F_883389		00883389		SICILIA	ME	MESSINA	MILAZZO	CONTRADA MASSERIA, SNC	F206	T		22	602			ORTO IRRIG	Proprieta'	1/2
Jedi	ME_MILA_F_883389		00883389		SICILIA	ME	MESSINA	MILAZZO	CONTRADA MASSERIA, SNC	F206	T		22	82	1		PORZ RUR FR	Proprieta'	1/2
Jedi	ME_MILA_F_883389		00883389		SICILIA	ME	MESSINA	MILAZZO	CONTRADA MASSERIA, SNC	F206	T		22	85			CORTE		
Jedi	ME_MONT_F_927986		00927986		SICILIA	ME	MESSINA	MONTAGNAREALE	VIA LENZI	F395	F		4	1125	5		D01	Proprieta'	1/1
Jedi	ME_ROME_F_937487		00937487		SICILIA	ME	MESSINA	ROMETTA	VIA NAZIONALE 330	H519	F		2	403	30		D08	Proprieta'	1/1
Jedi	ME_TORR_F_937542		00937542		SICILIA	ME	MESSINA	TORREGROTTA	VIA XXI OTTOBRE 303	L271	F		2	1842	8		D08	Proprieta'	1/1
Jedi	ME_VILL_F_977793		00977793		SICILIA	ME	MESSINA	VILLAFRANCA TIRRENA	VIA PRINCIPE DI CASTELNUOVO 1	L950	F		1	3415	7	1-3414-5	D08	Proprieta'	1/1
Jedi	ME_VILL_F_977793		00977793		SICILIA	ME	MESSINA	VILLAFRANCA TIRRENA	VIA PRINCIPE DI CASTELNUOVO 1	L950	F		1	3419	4		C01	Proprieta'	1/1
Jedi	ME_VILL_F_977793		00977793		SICILIA	ME	MESSINA	VILLAFRANCA TIRRENA	VIA PRINCIPE DI CASTELNUOVO 1	L950	F		1	3416			C01	Proprieta'	1/1
Jedi	ME_VILL_F_977793		00977793		SICILIA	ME	MESSINA	VILLAFRANCA TIRRENA	VIA PRINCIPE DI CASTELNUOVO 1	L950	F		1	3415	3	1-3414-3	C01	Proprieta'	1/1
Jedi	ME_VILL_F_977793		00977793		SICILIA	ME	MESSINA	VILLAFRANCA TIRRENA	VIA PRINCIPE DI CASTELNUOVO 1	L950	F		1	3418	8		C01	Proprieta'	1/1
Jedi	ME_VILL_F_977793		00977793		SICILIA	ME	MESSINA	VILLAFRANCA TIRRENA	VIA PRINCIPE DI CASTELNUOVO 1	L950	F		1	3418	14		C01	Proprieta'	1/1

Invalido da	Codice rating	Contratto collegato	Codice contratto	Codice contratto COLLEGATO	Regione	Provincia	CONSERVATORIA	Comune ISTAT	Indirizzo	Comune	Tipo	Sez	Foglio	Mappale	Sub	Graffato	Categoria	Diritto reale	Quota di proprieta
Iscri	ME_VILL_F_977793		00977793		SICILIA	ME	MESSINA	VILLAFRANCA TIRRENA	VIA PRINCIPE DI CASTELNUOVO 1	L950	F		1	3415	2	1-8414-2	D08	Proprieta'	1/1
Iscri	ME_VILL_F_977793		00977793		SICILIA	ME	MESSINA	VILLAFRANCA TIRRENA	VIA PRINCIPE DI CASTELNUOVO 1	L950	F		1	3419	3		C01	Proprieta'	1/1
Iscri	ME_VILL_F_977793		00977793		SICILIA	ME	MESSINA	VILLAFRANCA TIRRENA	VIA PRINCIPE DI CASTELNUOVO 1	L950	F		1	3415	10		C01	Proprieta'	1/1
Iscri	ME_VILL_F_977793		00977793		SICILIA	ME	MESSINA	VILLAFRANCA TIRRENA	VIA PRINCIPE DI CASTELNUOVO 1	L950	F		1	3419	2		C01	Proprieta'	1/1
Iscri	ME_VILL_F_977793		00977793		SICILIA	ME	MESSINA	VILLAFRANCA TIRRENA	VIA PRINCIPE DI CASTELNUOVO 1	L950	F		1	3418	13		D08	Proprieta'	1/1
Iscri	ME_VILL_F_977793		00977793		SICILIA	ME	MESSINA	VILLAFRANCA TIRRENA	VIA PRINCIPE DI CASTELNUOVO 1	L950	F		1	3418	1		C01	Proprieta'	1/1
Iscri	ME_VILL_F_977793		00977793		SICILIA	ME	MESSINA	VILLAFRANCA TIRRENA	VIA PRINCIPE DI CASTELNUOVO 1	L950	F		1	3415	4		D08	Proprieta'	1/1
Iscri	ME_VILL_F_977793		00977793		SICILIA	ME	MESSINA	VILLAFRANCA TIRRENA	VIA PRINCIPE DI CASTELNUOVO 1	L950	F		1	3414	6		C06	Proprieta'	1/1
Iscri	ME_VILL_F_977793		00977793		SICILIA	ME	MESSINA	VILLAFRANCA TIRRENA	VIA PRINCIPE DI CASTELNUOVO 1	L950	F		1	3418	12		D08	Proprieta'	1/1
Iscri	ME_VILL_F_977793		00977793		SICILIA	ME	MESSINA	VILLAFRANCA TIRRENA	VIA PRINCIPE DI CASTELNUOVO 1	L950	F		1	3418	2		C01	Proprieta'	1/1
Iscri	MI_MILA_F_20068665		20068665		LOMBARDIA	MI	MILANO_1	MILANO	CARLO PERINI 21	F205	F		63	529	704		A10	Proprieta'	1/1
Iscri	MI_MILA_F_5555738		05555738		LOMBARDIA	MI	MILANO_1	MILANO	VIA FORTEZZA 21/D	F205	F		56	309	2		C01	Proprieta'	1/1
Iscri	MI_MILA_F_815762		00815762		LOMBARDIA	MI	MILANO_1	MILANO	VIA PRIVATA ORVIETO,19	F205	F		547	319	144		C02	Proprieta'	1/1
Iscri	MI_MILA_F_815762		00815762		LOMBARDIA	MI	MILANO_1	MILANO	VIA PRIVATA ORVIETO,19	F205	F		547	319	704		C02	Proprieta'	1/1
Iscri	MI_MILA_F_847695		00847695		LOMBARDIA	MI	MILANO_1	MILANO	VIA POLA,15	F205	F		226	405	3		C01	Proprieta'	1/1
Iscri	MI_MILA_F_852971		00852971		LOMBARDIA	MI	MILANO_1	MILANO	VIA BARONI, 190	F205	F		678	144	3	678-163	C03	Proprieta'	1/1
Iscri	MI_MILA_F_852971		00852971		LOMBARDIA	MI	MILANO_1	MILANO	VIA BARONI, 190	F205	F		678	144	2	678-162	C03	Proprieta'	1/1
Iscri	MI_MILA_F_852971		00852971		LOMBARDIA	MI	MILANO_1	MILANO	VIA BARONI, 190	F205	F		678	147	701		C06	Proprieta'	1/1
Iscri	MI_MILA_F_852971		00852971		LOMBARDIA	MI	MILANO_1	MILANO	VIA BARONI, 190	F205	F		678	146	701		C06	Proprieta'	1/1
Iscri	MI_MILA_F_852971		00852971		LOMBARDIA	MI	MILANO_1	MILANO	VIA BARONI, 190	F205	F		678	148			C06	Proprieta'	1/1
Iscri	MI_MILA_F_852971		00852971		LOMBARDIA	MI	MILANO_1	MILANO	VIA BARONI, 190	F205	F		678	145			C06	Proprieta'	1/1
Iscri	MI_MILA_F_852971		00852971		LOMBARDIA	MI	MILANO_1	MILANO	VIA BARONI, 190	F205	F		678	146	702		C06	Proprieta'	1/1

Tipologia di	Codice leasing	Contratto collegato	Codice contratto	Codice contratto COLLEGATO	Regione	Provincia	CONSERVATORIA	Comune ISTAT	Indirizzo	Comune	Tipo	Sez	Foglio	mappale	sub	Graffati	Categoria	Diritto reale	Quota di proprietà
Jedi	MI_MILA_F_852971		00852971		LOMBARDIA	MI	MILANO_1	MILANO	VIA BARONI, 190	F205	F		678	53	505	678-SS-504|678-54-502	CDS	Proprieta'	1/1
Jedi	MI_MILA_F_852971		00852971		LOMBARDIA	MI	MILANO_1	MILANO	VIA BARONI, 190	F205	F		678	144	1	678-161	C03	Proprieta'	1/1
Jedi	MI_MILA_F_852971		00852971		LOMBARDIA	MI	MILANO_1	MILANO	VIA BARONI, 190	F205	F		678	147	702		C06	Proprieta'	1/1
Jedi	MI_MILA_F_852971		00852971		LOMBARDIA	MI	MILANO_1	MILANO	VIA BARONI, 190	F205	F		678	56	1	678-129	C03	Proprieta'	1/1
Jedi	MI_MILA_F_852971		00852971		LOMBARDIA	MI	MILANO_1	MILANO	VIA BARONI, 190	F205	F		678	55	702		C03	Proprieta'	1/1
Jedi	MI_MILA_F_852971		00852971		LOMBARDIA	MI	MILANO_1	MILANO	VIA BARONI, 190	F205	F		678	26			C03	Proprieta'	1/1
Jedi	MI_MILA_F_858130		00858130		LOMBARDIA	MI	MILANO_1	MILANO	VIA PONTE NUOVO 32	F205	F		149	708	84		A03	Proprieta'	1/1
Jedi	MI_MILA_F_858130		00858130		LOMBARDIA	MI	MILANO_1	MILANO	VIA PONTE NUOVO 32	F205	F		149	708	62		A03	Proprieta'	1/1
Jedi	MI_MILA_F_858130		00858130		LOMBARDIA	MI	MILANO_1	MILANO	VIA PONTE NUOVO 32	F205	F		149	708	75		A03	Proprieta'	1/1
Jedi	MI_MILA_F_858130		00858130		LOMBARDIA	MI	MILANO_1	MILANO	VIA PONTE NUOVO 32	F205	F		149	708	83		A03	Proprieta'	1/1
Jedi	MI_MILA_F_858130		00858130		LOMBARDIA	MI	MILANO_1	MILANO	VIA PONTE NUOVO 32	F205	F		149	708	78		A03	Proprieta'	1/1
Jedi	MI_MILA_F_858130		00858130		LOMBARDIA	MI	MILANO_1	MILANO	VIA PONTE NUOVO 32	F205	F		149	708	85		A03	Proprieta'	1/1
Jedi	MI_MILA_F_858130		00858130		LOMBARDIA	MI	MILANO_1	MILANO	VIA PONTE NUOVO 32	F205	F		149	708	89		A03	Proprieta'	1/1
Jedi	MI_MILA_F_858130		00858130		LOMBARDIA	MI	MILANO_1	MILANO	VIA PONTE NUOVO 32	F205	F		149	708	86		C02	Proprieta'	1/1
Jedi	MI_MILA_F_858130		00858130		LOMBARDIA	MI	MILANO_1	MILANO	VIA PONTE NUOVO 32	F205	F		149	708	66		A03	Proprieta'	1/1
Jedi	MI_MILA_F_858130		00858130		LOMBARDIA	MI	MILANO_1	MILANO	VIA PONTE NUOVO 32	F205	F		149	708	68		A03	Proprieta'	1/1
Jedi	MI_MILA_F_858130		00858130		LOMBARDIA	MI	MILANO_1	MILANO	VIA PONTE NUOVO 32	F205	F		149	708	73		A03	Proprieta'	1/1
Jedi	MI_MILA_F_858130		00858130		LOMBARDIA	MI	MILANO_1	MILANO	VIA PONTE NUOVO 32	F205	F		149	708	74		A03	Proprieta'	1/1
Jedi	MI_MILA_F_858130		00858130		LOMBARDIA	MI	MILANO_1	MILANO	VIA PONTE NUOVO 32	F205	F		149	708	63		A03	Proprieta'	1/1
Jedi	MI_MILA_F_858130		00858130		LOMBARDIA	MI	MILANO_1	MILANO	VIA PONTE NUOVO 32	F205	F		149	708	64		A03	Proprieta'	1/1
Jedi	MI_MILA_F_858130		00858130		LOMBARDIA	MI	MILANO_1	MILANO	VIA PONTE NUOVO 32	F205	F		149	708	76		A03	Proprieta'	1/1
Jedi	MI_MILA_F_858130		00858130		LOMBARDIA	MI	MILANO_1	MILANO	VIA PONTE NUOVO 32	F205	F		149	708	69		A03	Proprieta'	1/1
Jedi	MI_MILA_F_858130		00858130		LOMBARDIA	MI	MILANO_1	MILANO	VIA PONTE NUOVO 32	F205	F		149	708	67		A03	Proprieta'	1/1
Jedi	MI_MILA_F_858130		00858130		LOMBARDIA	MI	MILANO_1	MILANO	VIA PONTE NUOVO 32	F205	F		149	708	82		A03	Proprieta'	1/1
Jedi	MI_MILA_F_858130		00858130		LOMBARDIA	MI	MILANO_1	MILANO	VIA PONTE NUOVO 32	F205	F		149	708	65		A03	Proprieta'	1/1
Jedi	MI_MILA_F_858130		00858130		LOMBARDIA	MI	MILANO_1	MILANO	VIA PONTE NUOVO 32	F205	F		149	708	79		A03	Proprieta'	1/1
Jedi	MI_MILA_F_858130		00858130		LOMBARDIA	MI	MILANO_1	MILANO	VIA PONTE NUOVO 32	F205	F		149	708	81		A03	Proprieta'	1/1
Jedi	MI_MILA_F_858130		00858130		LOMBARDIA	MI	MILANO_1	MILANO	VIA PONTE NUOVO 32	F205	F		149	708	10		C06	Proprieta'	1/1
Jedi	MI_MILA_F_858130		00858130		LOMBARDIA	MI	MILANO_1	MILANO	VIA PONTE NUOVO 32	F205	F		149	708	11		C06	Proprieta'	1/1
Jedi	MI_MILA_F_858130		00858130		LOMBARDIA	MI	MILANO_1	MILANO	VIA PONTE NUOVO 32	F205	F		149	708	12		C06	Proprieta'	1/1
Jedi	MI_MILA_F_858130		00858130		LOMBARDIA	MI	MILANO_1	MILANO	VIA PONTE NUOVO 32	F205	F		149	708	13		C06	Proprieta'	1/1

Servizio di	Codice leasing	Contratto collegato	Codice contratto	Codice contratto COLLEGATO	Regione	Provincia	CONSERVATORIA	Comune ISTAT	Indirizzo	Comune	Tipo	Sez	Foglio	mappale	sub	Graffati	Categoria	Diritto reale	Quota di proprietà
Jedi	MI_MILA_F_858130		00858130		LOMBARDIA	MI	MILANO_1	MILANO	VIA PONTE NUOVO 32	F205	F		149	708	14		C06	Proprieta'	1/1
Jedi	MI_MILA_F_858130		00858130		LOMBARDIA	MI	MILANO_1	MILANO	VIA PONTE NUOVO 32	F205	F		149	708	15		C06	Proprieta'	1/1
Jedi	MI_MILA_F_858130		00858130		LOMBARDIA	MI	MILANO_1	MILANO	VIA PONTE NUOVO 32	F205	F		149	708	16		C06	Proprieta'	1/1
Jedi	MI_MILA_F_858130		00858130		LOMBARDIA	MI	MILANO_1	MILANO	VIA PONTE NUOVO 32	F205	F		149	708	17		C06	Proprieta'	1/1
Jedi	MI_MILA_F_858130		00858130		LOMBARDIA	MI	MILANO_1	MILANO	VIA PONTE NUOVO 32	F205	F		149	708	18		C06	Proprieta'	1/1
Jedi	MI_MILA_F_858130		00858130		LOMBARDIA	MI	MILANO_1	MILANO	VIA PONTE NUOVO 32	F205	F		149	708	19		C06	Proprieta'	1/1
Jedi	MI_MILA_F_858130		00858130		LOMBARDIA	MI	MILANO_1	MILANO	VIA PONTE NUOVO 32	F205	F		149	708	2		C06	Proprieta'	1/1
Jedi	MI_MILA_F_858130		00858130		LOMBARDIA	MI	MILANO_1	MILANO	VIA PONTE NUOVO 32	F205	F		149	708	20		C06	Proprieta'	1/1
Jedi	MI_MILA_F_858130		00858130		LOMBARDIA	MI	MILANO_1	MILANO	VIA PONTE NUOVO 32	F205	F		149	708	21		C06	Proprieta'	1/1
Jedi	MI_MILA_F_858130		00858130		LOMBARDIA	MI	MILANO_1	MILANO	VIA PONTE NUOVO 32	F205	F		149	708	22		C06	Proprieta'	1/1
Jedi	MI_MILA_F_858130		00858130		LOMBARDIA	MI	MILANO_1	MILANO	VIA PONTE NUOVO 32	F205	F		149	708	23		C06	Proprieta'	1/1
Jedi	MI_MILA_F_858130		00858130		LOMBARDIA	MI	MILANO_1	MILANO	VIA PONTE NUOVO 32	F205	F		149	708	24		C06	Proprieta'	1/1
Jedi	MI_MILA_F_858130		00858130		LOMBARDIA	MI	MILANO_1	MILANO	VIA PONTE NUOVO 32	F205	F		149	708	25		C06	Proprieta'	1/1
Jedi	MI_MILA_F_858130		00858130		LOMBARDIA	MI	MILANO_1	MILANO	VIA PONTE NUOVO 32	F205	F		149	708	26		C06	Proprieta'	1/1
Jedi	MI_MILA_F_858130		00858130		LOMBARDIA	MI	MILANO_1	MILANO	VIA PONTE NUOVO 32	F205	F		149	708	27		C06	Proprieta'	1/1
Jedi	MI_MILA_F_858130		00858130		LOMBARDIA	MI	MILANO_1	MILANO	VIA PONTE NUOVO 32	F205	F		149	708	28		C06	Proprieta'	1/1
Jedi	MI_MILA_F_858130		00858130		LOMBARDIA	MI	MILANO_1	MILANO	VIA PONTE NUOVO 32	F205	F		149	708	29		C06	Proprieta'	1/1
Jedi	MI_MILA_F_858130		00858130		LOMBARDIA	MI	MILANO_1	MILANO	VIA PONTE NUOVO 32	F205	F		149	708	3		C06	Proprieta'	1/1
Jedi	MI_MILA_F_858130		00858130		LOMBARDIA	MI	MILANO_1	MILANO	VIA PONTE NUOVO 32	F205	F		149	708	30		C06	Proprieta'	1/1
Jedi	MI_MILA_F_858130		00858130		LOMBARDIA	MI	MILANO_1	MILANO	VIA PONTE NUOVO 32	F205	F		149	708	31		C06	Proprieta'	1/1
Jedi	MI_MILA_F_858130		00858130		LOMBARDIA	MI	MILANO_1	MILANO	VIA PONTE NUOVO 32	F205	F		149	708	32		C06	Proprieta'	1/1
Jedi	MI_MILA_F_858130		00858130		LOMBARDIA	MI	MILANO_1	MILANO	VIA PONTE NUOVO 32	F205	F		149	708	33		C06	Proprieta'	1/1
Jedi	MI_MILA_F_858130		00858130		LOMBARDIA	MI	MILANO_1	MILANO	VIA PONTE NUOVO 32	F205	F		149	708	34		C06	Proprieta'	1/1
Jedi	MI_MILA_F_858130		00858130		LOMBARDIA	MI	MILANO_1	MILANO	VIA PONTE NUOVO 32	F205	F		149	708	35		C06	Proprieta'	1/1
Jedi	MI_MILA_F_858130		00858130		LOMBARDIA	MI	MILANO_1	MILANO	VIA PONTE NUOVO 32	F205	F		149	708	36		C06	Proprieta'	1/1
Jedi	MI_MILA_F_858130		00858130		LOMBARDIA	MI	MILANO_1	MILANO	VIA PONTE NUOVO 32	F205	F		149	708	37		C06	Proprieta'	1/1
Jedi	MI_MILA_F_858130		00858130		LOMBARDIA	MI	MILANO_1	MILANO	VIA PONTE NUOVO 32	F205	F		149	708	38		C06	Proprieta'	1/1
Jedi	MI_MILA_F_858130		00858130		LOMBARDIA	MI	MILANO_1	MILANO	VIA PONTE NUOVO 32	F205	F		149	708	39		C06	Proprieta'	1/1
Jedi	MI_MILA_F_858130		00858130		LOMBARDIA	MI	MILANO_1	MILANO	VIA PONTE NUOVO 32	F205	F		149	708	4		C06	Proprieta'	1/1
Jedi	MI_MILA_F_858130		00858130		LOMBARDIA	MI	MILANO_1	MILANO	VIA PONTE NUOVO 32	F205	F		149	708	40		C06	Proprieta'	1/1
Jedi	MI_MILA_F_858130		00858130		LOMBARDIA	MI	MILANO_1	MILANO	VIA PONTE NUOVO 32	F205	F		149	708	41		C06	Proprieta'	1/1
Jedi	MI_MILA_F_858130		00858130		LOMBARDIA	MI	MILANO_1	MILANO	VIA PONTE NUOVO 32	F205	F		149	708	42		C06	Proprieta'	1/1

Jawage di	Codice leasing	Contratto collegato	Codice contratto	Codice contratto COLLEGATO	Regione	Provincia	CONSERVATORIA	Comune ISTAT	Indirizzo	Comune	Tipo	Sez	Foglio	Mappale	Sub	Graffati	Categoria	Diritto reale	Quota di proprieta
Jedi	MI_MILA_F_858130		00858130		LOMBARDIA	MI	MILANO_1	MILANO	VIA PONTE NUOVO 32	F205	F		149	708	43		C06	Proprieta'	1/1
Jedi	MI_MILA_F_858130		00858130		LOMBARDIA	MI	MILANO_1	MILANO	VIA PONTE NUOVO 32	F205	F		149	708	44		C06	Proprieta'	1/1
Jedi	MI_MILA_F_858130		00858130		LOMBARDIA	MI	MILANO_1	MILANO	VIA PONTE NUOVO 32	F205	F		149	708	45		C06	Proprieta'	1/1
Jedi	MI_MILA_F_858130		00858130		LOMBARDIA	MI	MILANO_1	MILANO	VIA PONTE NUOVO 32	F205	F		149	708	46		C06	Proprieta'	1/1
Jedi	MI_MILA_F_858130		00858130		LOMBARDIA	MI	MILANO_1	MILANO	VIA PONTE NUOVO 32	F205	F		149	708	47		C06	Proprieta'	1/1
Jedi	MI_MILA_F_858130		00858130		LOMBARDIA	MI	MILANO_1	MILANO	VIA PONTE NUOVO 32	F205	F		149	708	48		C06	Proprieta'	1/1
Jedi	MI_MILA_F_858130		00858130		LOMBARDIA	MI	MILANO_1	MILANO	VIA PONTE NUOVO 32	F205	F		149	708	49		C06	Proprieta'	1/1
Jedi	MI_MILA_F_858130		00858130		LOMBARDIA	MI	MILANO_1	MILANO	VIA PONTE NUOVO 32	F205	F		149	708	5		C06	Proprieta'	1/1
Jedi	MI_MILA_F_858130		00858130		LOMBARDIA	MI	MILANO_1	MILANO	VIA PONTE NUOVO 32	F205	F		149	708	50		C06	Proprieta'	1/1
Jedi	MI_MILA_F_858130		00858130		LOMBARDIA	MI	MILANO_1	MILANO	VIA PONTE NUOVO 32	F205	F		149	708	51		C06	Proprieta'	1/1
Jedi	MI_MILA_F_858130		00858130		LOMBARDIA	MI	MILANO_1	MILANO	VIA PONTE NUOVO 32	F205	F		149	708	52		C06	Proprieta'	1/1
Jedi	MI_MILA_F_858130		00858130		LOMBARDIA	MI	MILANO_1	MILANO	VIA PONTE NUOVO 32	F205	F		149	708	53		C06	Proprieta'	1/1
Jedi	MI_MILA_F_858130		00858130		LOMBARDIA	MI	MILANO_1	MILANO	VIA PONTE NUOVO 32	F205	F		149	708	54		C06	Proprieta'	1/1
Jedi	MI_MILA_F_858130		00858130		LOMBARDIA	MI	MILANO_1	MILANO	VIA PONTE NUOVO 32	F205	F		149	708	55		C06	Proprieta'	1/1
Jedi	MI_MILA_F_858130		00858130		LOMBARDIA	MI	MILANO_1	MILANO	VIA PONTE NUOVO 32	F205	F		149	708	56		C06	Proprieta'	1/1
Jedi	MI_MILA_F_858130		00858130		LOMBARDIA	MI	MILANO_1	MILANO	VIA PONTE NUOVO 32	F205	F		149	708	57		C06	Proprieta'	1/1
Jedi	MI_MILA_F_858130		00858130		LOMBARDIA	MI	MILANO_1	MILANO	VIA PONTE NUOVO 32	F205	F		149	708	58		C06	Proprieta'	1/1
Jedi	MI_MILA_F_858130		00858130		LOMBARDIA	MI	MILANO_1	MILANO	VIA PONTE NUOVO 32	F205	F		149	708	59		C06	Proprieta'	1/1
Jedi	MI_MILA_F_858130		00858130		LOMBARDIA	MI	MILANO_1	MILANO	VIA PONTE NUOVO 32	F205	F		149	708	6		C06	Proprieta'	1/1
Jedi	MI_MILA_F_858130		00858130		LOMBARDIA	MI	MILANO_1	MILANO	VIA PONTE NUOVO 32	F205	F		149	708	60		C06	Proprieta'	1/1
Jedi	MI_MILA_F_858130		00858130		LOMBARDIA	MI	MILANO_1	MILANO	VIA PONTE NUOVO 32	F205	F		149	708	61		C06	Proprieta'	1/1
Jedi	MI_MILA_F_858130		00858130		LOMBARDIA	MI	MILANO_1	MILANO	VIA PONTE NUOVO 32	F205	F		149	708	7		C06	Proprieta'	1/1
Jedi	MI_MILA_F_858130		00858130		LOMBARDIA	MI	MILANO_1	MILANO	VIA PONTE NUOVO 32	F205	F		149	708	70		A03	Proprieta'	1/1
Jedi	MI_MILA_F_858130		00858130		LOMBARDIA	MI	MILANO_1	MILANO	VIA PONTE NUOVO 32	F205	F		149	708	71		A03	Proprieta'	1/1
Jedi	MI_MILA_F_858130		00858130		LOMBARDIA	MI	MILANO_1	MILANO	VIA PONTE NUOVO 32	F205	F		149	708	72		A03	Proprieta'	1/1
Jedi	MI_MILA_F_858130		00858130		LOMBARDIA	MI	MILANO_1	MILANO	VIA PONTE NUOVO 32	F205	F		149	708	77		C02	Proprieta'	1/1
Jedi	MI_MILA_F_858130		00858130		LOMBARDIA	MI	MILANO_1	MILANO	VIA PONTE NUOVO 32	F205	F		149	708	8		C06	Proprieta'	1/1
Jedi	MI_MILA_F_858130		00858130		LOMBARDIA	MI	MILANO_1	MILANO	VIA PONTE NUOVO 32	F205	F		149	708	80		A03	Proprieta'	1/1
Jedi	MI_MILA_F_858130		00858130		LOMBARDIA	MI	MILANO_1	MILANO	VIA PONTE NUOVO 32	F205	F		149	708	87		C02	Proprieta'	1/1
Jedi	MI_MILA_F_858130		00858130		LOMBARDIA	MI	MILANO_1	MILANO	VIA PONTE NUOVO 32	F205	F		149	708	88		C04	Proprieta'	1/1
Jedi	MI_MILA_F_858130		00858130		LOMBARDIA	MI	MILANO_1	MILANO	VIA PONTE NUOVO 32	F205	F		149	708	9		C06	Proprieta'	1/1
Jedi	MI_MILA_F_866395		00866395		LOMBARDIA	MI	MILANO_1	MILANO	VIA DE ROLANDI, 11	F205	F		126	377	706		A10	Proprieta'	1/1

Modalità di	Codice fiscale/p	Contratto collegato	Codice contratto	Codice contratto COLLEGATO	Regione	Provincia	CONSERVATORIA	Comune ISTAT	Indirizzo	Comune	Tipo	Sez	Foglio	mappale	sub	Graffati	Categoria	Diritto reale	Quota di proprietà
Jed	MI_MILA_F_866396		00866395		LOMBARDIA	MI	MILANO_1	MILANO	VIA DE ROLANDI, 11	F205	F		125	377	705	126-373-701|126-486-701	C03	Proprieta'	1/1
Jed	MI_MILA_F_873668		00873668		LOMBARDIA	MI	MILANO_1	MILANO	VIALE CORSICA, 75	F205	F		395	460	805		C01	Proprieta'	1/1
Jed	MI_MILA_F_873668		00873668		LOMBARDIA	MI	MILANO_1	MILANO	VIALE CORSICA, 75	F205	F		385	460	806		C02	Proprieta'	1/1
Jed	MI_MILA_F_882066		00882066		LOMBARDIA	MI	MILANO_1	MILANO	VIA MODICA, 16	F205	F		572	63	717		C03	Proprieta'	1/1
Jed	MI_MILA_F_890010		00890010		LOMBARDIA	MI	MILANO_1	MILANO	VIA ASTESANI 43	F205	F		40	69	713		C01	Proprieta'	1/1
Jed	MI_MILA_F_898017		00898017		LOMBARDIA	MI	MILANO_1	MILANO	VIA TEOCRITO 48	F205	F		146	396	702	146-393-702	C02	Proprieta'	1/1
Jed	MI_MILA_F_898019		00898019		LOMBARDIA	MI	MILANO_1	MILANO	VIA TEOCRITO 48	F205	F		146	393	701		C02	Proprieta'	1/1
Jed	MI_MILA_F_910005		00910005		LOMBARDIA	MI	MILANO_1	MILANO	VIA PAOLO PALLIA 9	F205	F		586	16	705		A10	Proprieta'	1/1
Jed	MI_MILA_F_922857		00922857		LOMBARDIA	MI	MILANO_1	MILANO	VIA G. GOVONE 42	F205	F		220	32	717		C01	Proprieta'	1/1
Jed	MI_MILA_F_922857		00922857		LOMBARDIA	MI	MILANO_1	MILANO	VIA G. GOVONE 42	F205	F		220	32	63		C02	Proprieta'	1/1
Jed	MI_MILA_F_927019		00927019		LOMBARDIA	MI	MILANO_1	MILANO	VIA NEWTON 12/A	F205	F		298	47	923		A10	Proprieta'	1/1
Jed	MI_MILA_F_927019		00927019		LOMBARDIA	MI	MILANO_1	MILANO	VIA NEWTON 12/A	F205	F		298	47	924		C06	Proprieta'	1/1
Jed	MI_MILA_F_978108		00978108		LOMBARDIA	MI	MILANO_1	MILANO	VIALE CONI ZUGNA 55	F205	F		434	314	4		C01	Proprieta'	1/1
Jed	VA_ALBI_F_20071385		20071385		LOMBARDIA	VA	MILANO_2	ALBIZZATE	VIA VOLTA	A167	F	AL	5	4994	20		A10	Proprieta'	1/1
Jed	VA_ALBI_F_20071385		20071385		LOMBARDIA	VA	MILANO_2	ALBIZZATE	VIA VOLTA	A167	F	AL	5	4994	26		C06	Proprieta'	1/1
Jed	MI_ARES_F_1008674		01008674		LOMBARDIA	MI	MILANO_2	ARESE	VIA STATUTO, SNC	A389	F		5	1232	703		A10	Proprieta'	1/1
Jed	MI_ARES_F_1008674		01008674		LOMBARDIA	MI	MILANO_2	ARESE	VIA STATUTO, SNC	A389	F		5	1232	60		C06	Proprieta'	1/1
Jed	MB_BOVI_F_849492		00849492		LOMBARDIA	MB	MILANO_2	BOVISIO-MASCIAGO	VIA DESIO, 115	B105	F		10	112			D01	Proprieta'	1/1
Jed	MB_BOVI_F_849492		00849492		LOMBARDIA	MB	MILANO_2	BOVISIO-MASCIAGO	VIA DESIO, 115	B105	F		10	23	702		D08	Proprieta'	1/1
Jed	MB_BOVI_F_886223		00886223		LOMBARDIA	MB	MILANO_2	BOVISIO-MASCIAGO	VIA UGO FOSCOLO 27	B105	F		15	157	703		A10	Proprieta'	1/1
Jed	MB_BOVI_F_886223		00886223		LOMBARDIA	MB	MILANO_2	BOVISIO-MASCIAGO	VIA UGO FOSCOLO 27	B105	F		15	157	704		D07	Proprieta'	1/1
Jed	VA_BUST_F_20053850		20053850		LOMBARDIA	VA	MILANO_2	BUSTO ARSIZIO	VIA LONATE POZZOLO 69/B	B300	F	BU	20	33384	17		C06	Proprieta'	1/1
Jed	VA_BUST_F_20053850		20053850		LOMBARDIA	VA	MILANO_2	BUSTO ARSIZIO	VIA LONATE POZZOLO 69/B	B300	F	BU	20	33384	2		C01	Proprieta'	1/1
Jed	MI_CANE_F_869218		00869218		LOMBARDIA	MI	MILANO_2	CANEGRATE	VIA PIAVE 18	B593	F		1	278		1-99-716	D07	Proprieta'	1/1
Jed	VA_CARD_F_915448		00915448		LOMBARDIA	VA	MILANO_2	CARDANO AL CAMPO	VIA FERRAZZI,	B754	F		11	9948	508		D01	Proprieta'	1/1
Jed	VA_CARD_F_947417		00947417		LOMBARDIA	VA	MILANO_2	CARDANO AL CAMPO	VIA DELL'ONGARO 48	B754	F		10	7397			D02	Proprieta'	1/1
Jed	VA_CARO_F_910402		00910402		LOMBARDIA	VA	MILANO_2	CARONNO PERTUSELLA	CORSO DELLA VITTORIA 1585	B805	F	CR	2	7493	2		D01	Proprieta'	1/1
Jed	VA_CARO_F_936990		00936990		LOMBARDIA	VA	MILANO_2	CARONNO PERTUSELLA	VICOLO PASTEUR, 80	B805	F	CR	2	835	3		D01	Proprieta'	1/1
Jed	MI_CARP_F_890086		00890086		LOMBARDIA	MI	MILANO_2	CARPIANO	VIA DEL COMMERCIO	B820	F		4	33	3		D07	Proprieta'	1/1

Jawalpi si	Codice leasing	Contratto collegato	Codice contratto	Codice contratto COLLEGATO	Regione	Provincia	CONSERVATORIA	Comune ISTAT	Indirizzo	Comune	Tipo	Sez	Foglio	mappale	sub	Graffati	Categoria	Diritto reale	Quota di proprietà
Jedi	VA_AGRA_F_876587		00876587		LOMBARDIA	VA	MILANO_2	CASSANO MAGNAGO	VIA BONICALZA	C004	F		19	12296	1		D01	Proprieta'	1/1
Jedi	VA_AGRA_F_876587		00876587		LOMBARDIA	VA	MILANO_2	CASSANO MAGNAGO	VIA BONICALZA	C004	F		19	12296	7		D01	Proprieta'	1/1
Jedi	MI_CASS_F_807605		00807605		LOMBARDIA	MI	MILANO_2	CASSINA DE' PECCHI	VIA ROMA 16	C014	F		5	7	705		C01	Proprieta'	1/1
Jedi	MI_CAST_F_967930		00967930		LOMBARDIA	MI	MILANO_2	CASTANO PRIMO	VIA DEL POZZO 5	C052	F		20	38	726		C06	Proprieta'	1/1
Jedi	MI_CAST_F_967930		00967930		LOMBARDIA	MI	MILANO_2	CASTANO PRIMO	VIA DEL POZZO 5	C052	F		20	38	735		A10	Proprieta'	1/1
Jedi	MB_CAVE_F_20070108		20070108		LOMBARDIA	MB	MILANO_2	CAVENAGO DI BRIANZA	VIA XXIV MAGGIO 27/B	C395	F		15	169	701		A10	Proprieta'	1/1
Jedi	MB_CESA_F_845898		00845898		LOMBARDIA	MB	MILANO_2	CESANO MADERNO	VIA MANZONI, 112	C566	F		34	74	2		A03	Proprieta'	1/1
Jedi	MB_CESA_F_845898		00845898		LOMBARDIA	MB	MILANO_2	CESANO MADERNO	VIA MANZONI, 112	C566	F		34	74	1		D08	Proprieta'	1/1
Jedi	MB_CESA_F_908064		00908064		LOMBARDIA	MB	MILANO_2	CESANO MADERNO	VIA DON LUIGI STURZO SNC	C566	F		8	137	733		F01	Proprieta'	1/1
Jedi	MB_CESA_F_908064		00908064		LOMBARDIA	MB	MILANO_2	CESANO MADERNO	VIA DON LUIGI STURZO SNC	C566	F		8	137	736		C02	Proprieta'	1/1
Jedi	MI_CINI_F_20053704		20053704		LOMBARDIA	MI	MILANO_2	CINISELLO BALSAMO	VIALE BRIANZA 129	C707	F		25	240	2		A03	Proprieta'	1/1
Jedi	MI_CINI_F_20053704		20053704		LOMBARDIA	MI	MILANO_2	CINISELLO BALSAMO	VIALE BRIANZA 129	C707	F		25	240	3		A03	Proprieta'	1/1
Jedi	MI_CINI_F_20053704		20053704		LOMBARDIA	MI	MILANO_2	CINISELLO BALSAMO	VIALE BRIANZA 129	C707	F		25	137	701	25-236-701|25-239-701|25-240-701	D07	Proprieta'	1/1
Jedi	MI_COLO_F_20075560		20075560		LOMBARDIA	MI	MILANO_2	COLOGNO MONZESE	VIALE BRIANZA, 50	C895	F		13	49	702		C02	Proprieta'	1/1
Jedi	MI_COLO_F_20075560		20075560		LOMBARDIA	MI	MILANO_2	COLOGNO MONZESE	VIALE BRIANZA, 50	C895	F		13	49	701		C06	Proprieta'	1/1
Jedi	MI_COLO_F_20075560		20075560		LOMBARDIA	MI	MILANO_2	COLOGNO MONZESE	VIALE BRIANZA, 50	C895	F		13	49			D02	Proprieta'	1/1
Jedi	MI_COLO_F_942063		00942063		LOMBARDIA	MI	MILANO_2	COLOGNO MONZESE	VIA SANTA MARIA 93	C895	F		11	536	17		D07	Proprieta'	1/1
Jedi	MB_CONC_F_825033		00825033		LOMBARDIA	MB	MILANO_2	CONCOREZZO	VIA SALVO D'ACQUISTO, 35/37	C952	F		33	60	719		C06	Proprieta'	1/1
Jedi	MB_CONC_F_825033		00825033		LOMBARDIA	MB	MILANO_2	CONCOREZZO	VIA SALVO D'ACQUISTO, 35/37	C952	F		33	60	720		C06	Proprieta'	1/1
Jedi	MB_CONC_F_825033		00825033		LOMBARDIA	MB	MILANO_2	CONCOREZZO	VIA SALVO D'ACQUISTO, 35/37	C952	F		33	60	721		C06	Proprieta'	1/1
Jedi	MB_CONC_F_825033		00825033		LOMBARDIA	MB	MILANO_2	CONCOREZZO	VIA SALVO D'ACQUISTO, 35/37	C952	F		33	60	722		C06	Proprieta'	1/1
Jedi	MB_CONC_F_825033		00825033		LOMBARDIA	MB	MILANO_2	CONCOREZZO	VIA SALVO D'ACQUISTO, 35/37	C952	F		33	60	723		C06	Proprieta'	1/1
Jedi	MB_CONC_F_825033		00825033		LOMBARDIA	MB	MILANO_2	CONCOREZZO	VIA SALVO D'ACQUISTO, 35/37	C952	F		33	60	724		C06	Proprieta'	1/1
Jedi	MB_CONC_F_825033		00825033		LOMBARDIA	MB	MILANO_2	CONCOREZZO	VIA SALVO D'ACQUISTO, 35/37	C952	F		33	60	725		C06	Proprieta'	1/1

Lavaglie di	Codice leasing	Contratto collegato	Codice contratto	Codice contratto COLLEGATO	Regione	Provincia	CONSERVATORIA	Comune ISTAT	Indirizzo	Comune	Tipo	Sez	Foglio	mappale	sub	Graffato	Categoria	Diritto reale	Quota di proprietà
Jed	MB_CONC_F_825033		00825033		LOMBARDIA	MB	MILANO_2	CONCOREZZO	VIA SALVO D'ACQUISTO, 35/37	C952	F		33	60	726		C06	Proprieta'	1/1
Jed	MB_CONC_F_825033		00825033		LOMBARDIA	MB	MILANO_2	CONCOREZZO	VIA SALVO D'ACQUISTO, 35/37	C952	F		33	60	727		C06	Proprieta'	1/1
Jed	MB_CONC_F_825033		00825033		LOMBARDIA	MB	MILANO_2	CONCOREZZO	VIA SALVO D'ACQUISTO, 35/37	C952	F		33	60	728		C06	Proprieta'	1/1
Jed	MB_CONC_F_825033		00825033		LOMBARDIA	MB	MILANO_2	CONCOREZZO	VIA SALVO D'ACQUISTO, 35/37	C952	F		33	60	729		C06	Proprieta'	1/1
Jed	MB_CONC_F_825033		00825033		LOMBARDIA	MB	MILANO_2	CONCOREZZO	VIA SALVO D'ACQUISTO, 35/37	C952	F		33	60	730		C06	Proprieta'	1/1
Jed	MB_CONC_F_825033		00825033		LOMBARDIA	MB	MILANO_2	CONCOREZZO	VIA SALVO D'ACQUISTO, 35/37	C952	F		33	60	731		C06	Proprieta'	1/1
Jed	MB_CONC_F_825033		00825033		LOMBARDIA	MB	MILANO_2	CONCOREZZO	VIA SALVO D'ACQUISTO, 35/37	C952	F		33	60	732		C06	Proprieta'	1/1
Jed	MB_CONC_F_825033		00825033		LOMBARDIA	MB	MILANO_2	CONCOREZZO	VIA SALVO D'ACQUISTO, 35/37	C952	F		33	60	733		C06	Proprieta'	1/1
Jed	MB_CONC_F_825033		00825033		LOMBARDIA	MB	MILANO_2	CONCOREZZO	VIA SALVO D'ACQUISTO, 35/37	C952	F		33	60	734		C06	Proprieta'	1/1
Jed	MB_CONC_F_825033		00825033		LOMBARDIA	MB	MILANO_2	CONCOREZZO	VIA SALVO D'ACQUISTO, 35/37	C952	F		33	60	735		C06	Proprieta'	1/1
Jed	MB_CONC_F_825033		00825033		LOMBARDIA	MB	MILANO_2	CONCOREZZO	VIA SALVO D'ACQUISTO, 35/37	C952	F		33	60	736		C06	Proprieta'	1/1
Jed	MB_CONC_F_825033		00825033		LOMBARDIA	MB	MILANO_2	CONCOREZZO	VIA SALVO D'ACQUISTO, 35/37	C952	F		33	60	704		D07	Proprieta'	1/1
Jed	MB_CONC_F_825033		00825033		LOMBARDIA	MB	MILANO_2	CONCOREZZO	VIA SALVO D'ACQUISTO, 35/37	C952	F		33	60	705		D07	Proprieta'	1/1
Jed	MI_CORM_F_20034917		20034917		LOMBARDIA	MI	MILANO_2	CORMANO	VIA CADORNA, 2	D013	F		16	339	709		C02	Proprieta'	1/1
Jed	MI_CORM_F_20034917		20034917		LOMBARDIA	MI	MILANO_2	CORMANO	VIA CADORNA, 2	D013	F		16	339	710		C06	Proprieta'	1/1
Jed	MI_CORM_F_803825		00803825		LOMBARDIA	MI	MILANO_2	CORMANO	VIA CIMABUE, 26/28	D013	F		15	298	9		D01	Proprieta'	1/1
Jed	MI_CORM_F_803825		00803825		LOMBARDIA	MI	MILANO_2	CORMANO	VIA CIMABUE, 26/28	D013	F		15	298	707		C02	Proprieta'	1/1
Jed	MI_CORM_F_803825		00803825		LOMBARDIA	MI	MILANO_2	CORMANO	VIA CIMABUE, 26/28	D013	F		15	303		15-298-703|15-299	D07	Proprieta'	1/1
Jed	MI_CORM_F_803825		00803825		LOMBARDIA	MI	MILANO_2	CORMANO	VIA CIMABUE, 26/28	D013	F		15	298	706		D07	Proprieta'	1/1
Jed	MI_CORM_F_803825		00803825		LOMBARDIA	MI	MILANO_2	CORMANO	VIA CIMABUE, 26/28	D013	F		15	298	708		A03	Proprieta'	1/1
Jed	MI_CORM_F_803825		00803825		LOMBARDIA	MI	MILANO_2	CORMANO	VIA CIMABUE, 26/28	D013	F		15	298	705		D07	Proprieta'	1/1
Jed	MI_CORM_F_803825		00803825		LOMBARDIA	MI	MILANO_2	CORMANO	VIA CIMABUE, 26/28	D013	F		15	298	704		D07	Proprieta'	1/1
Jed	MI_CORM_F_986467		00986467		LOMBARDIA	MI	MILANO_2	CORMANO	VIA DELL'INNOVAZIONE 9	D013	F		1	219	8		C03	Proprieta'	1/1
Jed	MB_CORN_F_906332		00906332		LOMBARDIA	MI	MILANO_2	CORNATE D'ADDA	VIA GUIDO ROSSA 8/10	D013	F		12	220	701		D08	Proprieta'	1/1

Lavoro di	Codice leasing	Contratto collegato	Codice contratto	Codice contratto COLLEGATO	Regione	Provincia	CONSERVATORIA	Comune ISTAT	Indirizzo	Comune	Tipo	Sez	Foglio	mappale	sub	Graffati	Categoria	Diritto reale	Quota di proprieta
Jedi	MI_CUSA_F_956420		00956420		LOMBARDIA	MI	MILANO_2	CUSAGO	VIA EUROPA 72	D229	F		18	116		18-118|18-117	D07	Proprieta'	1/1
Jedi	MB_DESI_F_817268		00817268		LOMBARDIA	MB	MILANO_2	DESIO	VIA LAVORATORI AUTOBIANCHI	D286	F		13	130	3		D07	Proprieta'	1/1
Jedi	VA_FAGN_F_976279		00976279		LOMBARDIA	VA	MILANO_2	FAGNANO OLONA	VIA SAPRI 1/3	D467	F		11	9596	502		D01	Proprieta'	1/1
Jedi	VA_FAGN_F_976279		00976279		LOMBARDIA	VA	MILANO_2	FAGNANO OLONA	VIA SAPRI 1/3	D467	F		11	9596	501		F01	Proprieta'	1/1
Jedi	VA_FAGN_F_976279		00976279		LOMBARDIA	VA	MILANO_2	FAGNANO OLONA	VIA SAPRI 1/3	D467	F		11	9759	501		D01	Proprieta'	1/1
Jedi	VA_FAGN_F_983752		00983752		LOMBARDIA	VA	MILANO_2	FAGNANO OLONA	VIA SAPRI 5/7	D467	F		11	9753			F01	Proprieta'	1/1
Jedi	VA_FAGN_F_983752		00983752		LOMBARDIA	VA	MILANO_2	FAGNANO OLONA	VIA SAPRI 5/7	D467	F		11	9751	501		D01	Proprieta'	1/1
Jedi	VA_GALL_F_889674		00889674		LOMBARDIA	VA	MILANO_2	GALLARATE	VIA VARESE 22	D869	F	CA	8	3266	5		D08	Proprieta'	1/1
Jedi	VA_GALL_F_891700		00891700		LOMBARDIA	VA	MILANO_2	GALLARATE	VIA MAURO VENEGONI, 28	D869	F	GA	5	7654	508		C06	Proprieta'	1/1
Jedi	VA_GALL_F_891700		00891700		LOMBARDIA	VA	MILANO_2	GALLARATE	VIA MAURO VENEGONI, 28	D869	F	GA	5	7654	505		C06	Proprieta'	1/1
Jedi	VA_GALL_F_891700		00891700		LOMBARDIA	VA	MILANO_2	GALLARATE	VIA MAURO VENEGONI, 28	D869	F	GA	5	7654	506		C06	Proprieta'	1/1
Jedi	VA_GALL_F_891700		00891700		LOMBARDIA	VA	MILANO_2	GALLARATE	VIA MAURO VENEGONI, 28	D869	F	GA	5	7654	517		D08	Proprieta'	1/1
Jedi	VA_GALL_F_918232		00918232		LOMBARDIA	VA	MILANO_2	GALLARATE	VIA MONTELEONE, 17	D869	F	CR	8	1055	502		D01	Proprieta'	1/1
Jedi	VA_GALL_F_918232		00918232		LOMBARDIA	VA	MILANO_2	GALLARATE	VIA MONTELEONE, 17	D869	F	CR	8	1055	503		A02	Proprieta'	1/1
Jedi	VA_GALL_F_918232		00918232		LOMBARDIA	VA	MILANO_2	GALLARATE	VIA MONTELEONE, 17	D869	F	CR	8	1093	3		C06	Proprieta'	1/1
Jedi	MI_GARB_F_878624		00878624		LOMBARDIA	MI	MILANO_2	GARBAGNATE MILANESE	VIA VALERA, 7	D912	F		22	166	3		C01	Proprieta'	1/1
Jedi	MI_GARB_F_878624		00878624		LOMBARDIA	MI	MILANO_2	GARBAGNATE MILANESE	VIA VALERA, 7	D912	F		22	167	22		C02	Proprieta'	1/1
Jedi	MI_GESS_F_929907		00929907		LOMBARDIA	MI	MILANO_2	GESSATE	VIA MONZA SP 216	D995	F		6	914	5		D07	Proprieta'	1/1
Jedi	MI_GESS_F_951694		00951694		LOMBARDIA	MI	MILANO_2	GESSATE	VIA MONZA, SNC	D995	F		6	859	707		D07	Proprieta'	1/1
Jedi	MI_GESS_F_951694		00951694		LOMBARDIA	MI	MILANO_2	GESSATE	VIA MONZA, SNC	D995	F		6	859	708		D07	Proprieta'	1/1
Jedi	MI_GESS_F_951694		00951694		LOMBARDIA	MI	MILANO_2	GESSATE	VIA MONZA, SNC	D995	F		6	859	704		D07	Proprieta'	1/1
Jedi	MI_GESS_F_951694		00951694		LOMBARDIA	MI	MILANO_2	GESSATE	VIA MONZA, SNC	D995	F		6	859	709		D07	Proprieta'	1/1
Jedi	MI_GESS_F_951694		00951694		LOMBARDIA	MI	MILANO_2	GESSATE	VIA MONZA, SNC	D995	F		6	859	706		D07	Proprieta'	1/1
Jedi	MI_GESS_F_951694		00951694		LOMBARDIA	MI	MILANO_2	GESSATE	VIA MONZA, SNC	D995	F		6	859	705		D07	Proprieta'	1/1
Jedi	MB_GIUS_F_920026		00920026		LOMBARDIA	MB	MILANO_2	GIUSSANO	VIA DELL'INDUSTRIA, 2	E063	F		17	974	4		D07	Proprieta'	1/1
Jedi	MB_GIUS_F_920026		00920026		LOMBARDIA	MB	MILANO_2	GIUSSANO	VIA DELL'INDUSTRIA, 2	E063	F		17	975	1		D07	Proprieta'	1/1

Jurisdiction	Codice fascicolo	Contratto collegato	Codice contratto	Codice contratto COLLEGATO	Regione	Provincia	CONSERVATORIA	Comune ISTAT	Indirizzo	Comune	Tipo	Sez	Foglio	mappale	sub	Graffati	Categoria	Diritto reale	Quota di proprietà
Jedi	MB_GIUS_F_920026		00920026		LOMBARDIA	MB	MILANO_2	GIUSSANO	VIA DELL'INDUSTRIA, 2	E063	F		17	975	2		A03	Proprieta'	1/1
Jedi	MI_GORG_F_884496		00884496		LOMBARDIA	MI	MILANO_2	GORGONZOLA	VIA TRIESTE 99	E094	F		11	102	2		A10	Proprieta'	1/1
Jedi	VA_GORL_F_20073074		20073074		LOMBARDIA	VA	MILANO_2	GORLA MINORE	VIA AMBROGIO COLOMBO S.N.C.	E102	F		14	305	506		D01	Proprieta'	1/1
Jedi	MB_LAZZ_F_20043702		20043702		LOMBARDIA	MB	MILANO_2	LAZZATE	STRADA COMUNALE VITTORIO VENETO, 86	E504	F		15	508	702	15-490-702	D08	Proprieta'	1/1
Jedi	MI_LEGN_F_958298		00958298		LOMBARDIA	MI	MILANO_2	LEGNANO	VIA EZIO MORELLI 7	E514	F		24	481	708	24-512-941	A10	Proprieta'	1/1
Jedi	MI_LEGN_F_958298		00958298		LOMBARDIA	MI	MILANO_2	LEGNANO	VIA EZIO MORELLI 7	E514	F		24	512	939	24-491-701	A10	Proprieta'	1/1
Jedi	MI_LEGN_F_958298		00958298		LOMBARDIA	MI	MILANO_2	LEGNANO	VIA EZIO MORELLI 7	E514	F		24	512	774		C06	Proprieta' superficiaria	1/1
Jedi	MI_LEGN_F_958298		00958298		LOMBARDIA	MI	MILANO_2	LEGNANO	VIA EZIO MORELLI 7	E514	F		24	512	775		C06	Proprieta' superficiaria	1/1
Jedi	MI_LEGN_F_958298		00958298		LOMBARDIA	MI	MILANO_2	LEGNANO	VIA EZIO MORELLI 7	E514	F		24	512	765		C06	Proprieta' superficiaria	1/1
Jedi	MI_LEGN_F_958298		00958298		LOMBARDIA	MI	MILANO_2	LEGNANO	VIA EZIO MORELLI 7	E514	F		24	512	769		C06	Proprieta' superficiaria	1/1
Jedi	MI_LEGN_F_971681		00971681		LOMBARDIA	MI	MILANO_2	LEGNANO	CORSO SEMPIONE, 179	E514	F		24	20	708		C01	Proprieta'	1/1
Jedi	MI_MAGN_F_896085		00896085		LOMBARDIA	MI	MILANO_2	MAGNAGO	DELLE BRUGHIERE 5	E819	F		22	557	705		D07	Proprieta'	1/1
Jedi	MB_MEDA_F_883490		00883490		LOMBARDIA	MB	MILANO_2	MEDA	VIA GRADO 6	F078	F		36	78			C03	Proprieta'	1/1
Jedi	MI_MELZ_F_946462		00946462		LOMBARDIA	MI	MILANO_2	MELZO	VIA AGNESE PASTA, 36	F119	F		6	1286	9		C01	Proprieta'	1/1
Jedi	MB_MONZ_F_20056251		20056251		LOMBARDIA	MB	MILANO_2	MONZA	VIA VITTORIO EMANUELE II 26	F704	F		57	99	709		A10	Proprieta'	1/1
Jedi	MB_NOVA_F_911382		00911382		LOMBARDIA	MB	MILANO_2	NOVA MILANESE	VIA FAVARON SNC	F944	F		4	58	9		A10	Proprieta'	1/1
Jedi	MB_NOVA_F_911382		00911382		LOMBARDIA	MB	MILANO_2	NOVA MILANESE	VIA FAVARON SNC	F944	F		4	58	20		C06	Proprieta'	1/1
Jedi	VA_ORIG_F_20018138		20018138		LOMBARDIA	VA	MILANO_2	ORIGGIO	VIA I MAGGIO, 31	G103	F		5	1350	6		D08	Proprieta'	1/1
Jedi	MB_ORNA_F_20053409		20053409		LOMBARDIA	MB	MILANO_2	ORNAGO	VIA FARO, 21/23	G116	F		7	645	1		D07	Proprieta'	1/1
Jedi	MB_ORNA_F_20053409		20053409		LOMBARDIA	MB	MILANO_2	ORNAGO	VIA FARO, 21/23	G116	F		7	645	2		A03	Proprieta'	1/1
Jedi	MI_PADE_F_772423		00772423		LOMBARDIA	MI	MILANO_2	PADERNO DUGNANO	VIA ROMA, 88/92	G220	F		37	230	703		D07	Proprieta'	1/1
Jedi	MI_PADE_F_772423		00772423		LOMBARDIA	MI	MILANO_2	PADERNO DUGNANO	VIA ROMA, 88/92	G220	F		37	228		37-229	D07	Proprieta'	1/1
Jedi	MI_PADE_F_772423		00772423		LOMBARDIA	MI	MILANO_2	PADERNO DUGNANO	VIA ROMA, 88/92	G220	F		37	226		37-227	D07	Proprieta'	1/1
Jedi	MI_PADE_F_772423		00772423		LOMBARDIA	MI	MILANO_2	PADERNO DUGNANO	VIA ROMA, 88/92	G220	F		37	230	701		D07	Proprieta'	1/1
Jedi	MI_PADE_F_772423		00772423		LOMBARDIA	MI	MILANO_2	PADERNO DUGNANO	VIA ROMA, 88/92	G220	F		37	230	702		D07	Proprieta'	1/1

Lavaggio di	Codice fasing	Contratto collegato	Codice contratto	Codice contratto COLLEGATO	Regione	Provincia	CONSERVATORIA	Comune (STAT	Indirizzo	Comune	Tipo	Sez	Foglio	mappale	sub	Graffato	Categoria	Diritto reale	Quota di proprieta'
Jedi	MI_PARA_F_937365		00937365		LOMBARDIA	MI	MILANO_2	PARABIAGO	VIA ROMAGNA 3/5	G324	F		12	512	4		C06	Proprieta'	1/1
Jedi	MI_PARA_F_937365		00937365		LOMBARDIA	MI	MILANO_2	PARABIAGO	VIA ROMAGNA 3/5	G324	F		12	512	5		A02	Proprieta'	1/1
Jedi	MI_PARA_F_937365		00937365		LOMBARDIA	MI	MILANO_2	PARABIAGO	VIA ROMAGNA 3/5	G324	F		12	512	3		D07	Proprieta'	1/1
Jedi	MI_PESC_F_846801		00846801		LOMBARDIA	MI	MILANO_2	PESCHIERA BORROMEO	VIA LIGURIA 12	G488	F		65	83			D07	Proprieta'	1/1
Jedi	MI_PIOL_F_20062281		20062281		LOMBARDIA	MI	MILANO_2	PIOLTELLO	VIA PRIMO MAGGIO 39	G686	F		9	791	15		D07	Proprieta'	1/1
Jedi	MI_PREG_F_887740		00887740		LOMBARDIA	MI	MILANO_2	PREGNANA MILANESE	VIA CASTELLAZZO SNC	H026	F		1	92	15		D08	Proprieta'	1/1
Jedi	MI_RHO_F_20088119		20088119		LOMBARDIA	MI	MILANO_2	RHO	VIA ARESE, 98	H264	F		13	491	4		D06	Proprieta'	1/1
Jedi	MI_RHO_F_882207		00882207		LOMBARDIA	MI	MILANO_2	RHO	VIA GIUSEPPE SIRTORI PASSIRANA DI RHO	H264	F		4	787			D07	Proprieta'	1/1
Jedi	MI_ROZZ_F_814310		00814310		LOMBARDIA	MI	MILANO_2	ROZZANO	VIA ALFIERI 72	H623	F		17	290			C04	Proprieta'	1/1
Jedi	MI_ROZZ_F_875969		00875969		LOMBARDIA	MI	MILANO_2	ROZZANO	VIA VALLEAMBROSIA 5	H623	F		1	4	6	01/05/2007	D07	Proprieta'	1/1
Jedi	MI_SANG_F_858131		00858131		LOMBARDIA	MI	MILANO_2	SAN GIULIANO MILANESE	VIA VIA DELLA LIBERAZIONE 58	H930	F		7	974	709		C03	Proprieta'	1/1
Jedi	MI_SANG_F_862017	MI_SANG_F_20054715	00862017	20054715	LOMBARDIA	MI	MILANO_2	SAN GIULIANO MILANESE	VIALE LEONE TOLSTOJ, N.86	H930	F		17	100	12		C01	Proprieta'	5464/10000
Jedi	MI_SANG_F_862017	MI_SANG_F_20054715	00862017	20054715	LOMBARDIA	MI	MILANO_2	SAN GIULIANO MILANESE	VIALE LEONE TOLSTOJ, N.86	H930	F		17	100	13		C01	Proprieta'	5464/10000
Jedi	MI_SANG_F_862017	MI_SANG_F_20054715	00862017	20054715	LOMBARDIA	MI	MILANO_2	SAN GIULIANO MILANESE	VIALE LEONE TOLSTOJ, N.86	H930	F		17	100	2		C01	Proprieta'	5464/10000
Jedi	MI_SANG_F_862017	MI_SANG_F_20054715	00862017	20054715	LOMBARDIA	MI	MILANO_2	SAN GIULIANO MILANESE	VIALE LEONE TOLSTOJ, N.86	H930	F		17	100	3		C01	Proprieta'	5464/10000
Jedi	MI_SANG_F_862017	MI_SANG_F_20054715	00862017	20054715	LOMBARDIA	MI	MILANO_2	SAN GIULIANO MILANESE	VIALE LEONE TOLSTOJ, N.86	H930	F		17	100	421		C02	Proprieta'	5464/10000
Jedi	MI_SANG_F_862017	MI_SANG_F_20054715	00862017	20054715	LOMBARDIA	MI	MILANO_2	SAN GIULIANO MILANESE	VIALE LEONE TOLSTOJ, N.86	H930	F		17	100	422		C02	Proprieta'	5464/10000
Jedi	MI_SANG_F_862017	MI_SANG_F_20054715	00862017	20054715	LOMBARDIA	MI	MILANO_2	SAN GIULIANO MILANESE	VIALE LEONE TOLSTOJ, N.86	H930	F		17	100	423		C02	Proprieta'	5464/10000
Jedi	MI_SANG_F_862017	MI_SANG_F_20054715	00862017	20054715	LOMBARDIA	MI	MILANO_2	SAN GIULIANO MILANESE	VIALE LEONE TOLSTOJ, N.86	H930	F		17	100	424		C02	Proprieta'	5464/10000
Jedi	MI_SANG_F_862017	MI_SANG_F_20054715	00862017	20054715	LOMBARDIA	MI	MILANO_2	SAN GIULIANO MILANESE	VIALE LEONE TOLSTOJ, N.86	H930	F		17	100	425		C02	Proprieta'	5464/10000
Jedi	MI_SANG_F_862017	MI_SANG_F_20054715	00862017	20054715	LOMBARDIA	MI	MILANO_2	SAN GIULIANO MILANESE	VIALE LEONE TOLSTOJ, N.86	H930	F		17	100	426		C02	Proprieta'	5464/10000
Jedi	MI_SANG_F_862017	MI_SANG_F_20054715	00862017	20054715	LOMBARDIA	MI	MILANO_2	SAN GIULIANO MILANESE	VIALE LEONE TOLSTOJ, N.86	H930	F		17	100	427		C02	Proprieta'	5464/10000
Jedi	MI_SANG_F_862017	MI_SANG_F_20054715	00862017	20054715	LOMBARDIA	MI	MILANO_2	SAN GIULIANO MILANESE	VIALE LEONE TOLSTOJ, N.86	H930	F		17	100	428		C02	Proprieta'	5464/10000

Jalways ci	Codice leasing	Contratto collegato	Codice contratto	Codice contratto COLLEGATO	Regione	Provincia	CONSERVATORIA	Comune ISTAT	Indirizzo	Comune	Tipo	Sez	Foglio	mappale	sub	Graffati	Categoria	Diritto reale	Quota di proprietà
Jedi	MI_SANG_F_862017	MI_SANG_F_200547_15	00862017	20054715	LOMBARDIA	MI	MILANO_2	SAN GIULIANO MILANESE	VIALE LEONE TOLSTOJ, N.86	H930	F		17	100	429		C02	Proprieta'	5464/10000
Jedi	MI_SANG_F_862017	MI_SANG_F_200547_15	00862017	20054715	LOMBARDIA	MI	MILANO_2	SAN GIULIANO MILANESE	VIALE LEONE TOLSTOJ, N.86	H930	F		17	100	430		C02	Proprieta'	5464/10000
Jedi	MI_SANG_F_862017	MI_SANG_F_200547_15	00862017	20054715	LOMBARDIA	MI	MILANO_2	SAN GIULIANO MILANESE	VIALE LEONE TOLSTOJ, N.86	H930	F		17	100	431		C02	Proprieta'	5464/10000
Jedi	MI_SANG_F_862017	MI_SANG_F_200547_15	00862017	20054715	LOMBARDIA	MI	MILANO_2	SAN GIULIANO MILANESE	VIALE LEONE TOLSTOJ, N.86	H930	F		17	100	432		C02	Proprieta'	5464/10000
Jedi	MI_SANG_F_862017	MI_SANG_F_200547_15	00862017	20054715	LOMBARDIA	MI	MILANO_2	SAN GIULIANO MILANESE	VIALE LEONE TOLSTOJ, N.86	H930	F		17	100	433		C02	Proprieta'	5464/10000
Jedi	MI_SANG_F_862017	MI_SANG_F_200547_15	00862017	20054715	LOMBARDIA	MI	MILANO_2	SAN GIULIANO MILANESE	VIALE LEONE TOLSTOJ, N.86	H930	F		17	100	434		C02	Proprieta'	5464/10000
Jedi	MI_SANG_F_862017	MI_SANG_F_200547_15	00862017	20054715	LOMBARDIA	MI	MILANO_2	SAN GIULIANO MILANESE	VIALE LEONE TOLSTOJ, N.86	H930	F		17	100	435		C02	Proprieta'	5464/10000
Jedi	MI_SANG_F_862017	MI_SANG_F_200547_15	00862017	20054715	LOMBARDIA	MI	MILANO_2	SAN GIULIANO MILANESE	VIALE LEONE TOLSTOJ, N.86	H930	F		17	100	436		C02	Proprieta'	5464/10000
Jedi	MI_SANG_F_862017	MI_SANG_F_200547_15	00862017	20054715	LOMBARDIA	MI	MILANO_2	SAN GIULIANO MILANESE	VIALE LEONE TOLSTOJ, N.86	H930	F		17	100	437		C02	Proprieta'	5464/10000
Jedi	MI_SANG_F_862017	MI_SANG_F_200547_15	00862017	20054715	LOMBARDIA	MI	MILANO_2	SAN GIULIANO MILANESE	VIALE LEONE TOLSTOJ, N.86	H930	F		17	100	441		C02	Proprieta'	5464/10000
Jedi	MI_SANG_F_862017	MI_SANG_F_200547_15	00862017	20054715	LOMBARDIA	MI	MILANO_2	SAN GIULIANO MILANESE	VIALE LEONE TOLSTOJ, N.86	H930	F		17	100	442		C02	Proprieta'	5464/10000
Jedi	MI_SANG_F_862017	MI_SANG_F_200547_15	00862017	20054715	LOMBARDIA	MI	MILANO_2	SAN GIULIANO MILANESE	VIALE LEONE TOLSTOJ, N.86	H930	F		17	100	443		C02	Proprieta'	5464/10000
Jedi	MI_SANG_F_862017	MI_SANG_F_200547_15	00862017	20054715	LOMBARDIA	MI	MILANO_2	SAN GIULIANO MILANESE	VIALE LEONE TOLSTOJ, N.86	H930	F		17	100	444		C02	Proprieta'	5464/10000
Jedi	MI_SANG_F_862017	MI_SANG_F_200547_15	00862017	20054715	LOMBARDIA	MI	MILANO_2	SAN GIULIANO MILANESE	VIALE LEONE TOLSTOJ, N.86	H930	F		17	100	445		C06	Proprieta'	5464/10000
Jedi	MI_SANG_F_862017	MI_SANG_F_200547_15	00862017	20054715	LOMBARDIA	MI	MILANO_2	SAN GIULIANO MILANESE	VIALE LEONE TOLSTOJ, N.86	H930	F		17	100	446		C06	Proprieta'	5464/10000
Jedi	MI_SANG_F_862017	MI_SANG_F_200547_15	00862017	20054715	LOMBARDIA	MI	MILANO_2	SAN GIULIANO MILANESE	VIALE LEONE TOLSTOJ, N.86	H930	F		17	100	447		C06	Proprieta'	5464/10000
Jedi	MI_SANG_F_862017	MI_SANG_F_200547_15	00862017	20054715	LOMBARDIA	MI	MILANO_2	SAN GIULIANO MILANESE	VIALE LEONE TOLSTOJ, N.86	H930	F		17	100	448		C06	Proprieta'	5464/10000
Jedi	MI_SANG_F_862017	MI_SANG_F_200547_15	00862017	20054715	LOMBARDIA	MI	MILANO_2	SAN GIULIANO MILANESE	VIALE LEONE TOLSTOJ, N.86	H930	F		17	100	449		C06	Proprieta'	5464/10000
Jedi	MI_SANG_F_862017	MI_SANG_F_200547_15	00862017	20054715	LOMBARDIA	MI	MILANO_2	SAN GIULIANO MILANESE	VIALE LEONE TOLSTOJ, N.86	H930	F		17	100	450		C06	Proprieta'	5464/10000
Jedi	MI_SANG_F_862017	MI_SANG_F_200547_15	00862017	20054715	LOMBARDIA	MI	MILANO_2	SAN GIULIANO MILANESE	VIALE LEONE TOLSTOJ, N.86	H930	F		17	100	8		C01	Proprieta'	5464/10000
Jedi	MI_SANG_F_862017	MI_SANG_F_200547_15	00862017	20054715	LOMBARDIA	MI	MILANO_2	SAN GIULIANO MILANESE	VIALE LEONE TOLSTOJ, N.86	H930	F		17	100	9		C01	Proprieta'	5464/10000

Jawaje at	Codice leasing	Contratto collegato	Codice contratto	Codice contratto COLLEGATO	Regione	Provincia	CONSERVATORIA	Comune ISTAT	Indirizzo	Comune	Tipo	Sez	Foglio	mappale	sub	Graffati	Categoria	Diritto reale	Quota di proprietà
Jedi	MI_SANG_F_862017	MI_SANG_F_20054715	00862017	20054715	LOMBARDIA	MI	MILANO_2	SAN GIULIANO MILANESE	VIALE LEONE TOLSTOJ, N.86	H930	F		17	100	451		C02	Proprieta'	5464/10000
Jedi	MI_SANG_F_862017	MI_SANG_F_20054715	00862017	20054715	LOMBARDIA	MI	MILANO_2	SAN GIULIANO MILANESE	VIALE LEONE TOLSTOJ, N.86	H930	F		17	100	452		C06	Proprieta'	5464/10000
Jedi	MI_SANG_F_862017	MI_SANG_F_20054715	00862017	20054715	LOMBARDIA	MI	MILANO_2	SAN GIULIANO MILANESE	VIALE LEONE TOLSTOJ, N.86	H930	F		17	100	453		C02	Proprieta'	5464/10000
Jedi	MI_SANG_F_862017	MI_SANG_F_20054715	00862017	20054715	LOMBARDIA	MI	MILANO_2	SAN GIULIANO MILANESE	VIALE LEONE TOLSTOJ, N.86	H930	F		17	100	454		C06	Proprieta'	5464/10000
Jedi	MI_SANG_F_862017	MI_SANG_F_20054715	00862017	20054715	LOMBARDIA	MI	MILANO_2	SAN GIULIANO MILANESE	VIALE LEONE TOLSTOJ, N.86	H930	F		17	100	455		C06	Proprieta'	5464/10000
Jedi	MI_SANG_F_862017	MI_SANG_F_20054715	00862017	20054715	LOMBARDIA	MI	MILANO_2	SAN GIULIANO MILANESE	VIALE LEONE TOLSTOJ, N.86	H930	F		17	100	456		C02	Proprieta'	5464/10000
Jedi	MI_SANG_F_862017	MI_SANG_F_20054715	00862017	20054715	LOMBARDIA	MI	MILANO_2	SAN GIULIANO MILANESE	VIALE LEONE TOLSTOJ, N.86	H930	F		17	100	457		C02	Proprieta'	5464/10000
Jedi	MI_SANG_F_862017	MI_SANG_F_20054715	00862017	20054715	LOMBARDIA	MI	MILANO_2	SAN GIULIANO MILANESE	VIALE LEONE TOLSTOJ, N.86	H930	F		17	100	458		C02	Proprieta'	5464/10000
Jedi	MI_SANG_F_862017	MI_SANG_F_20054715	00862017	20054715	LOMBARDIA	MI	MILANO_2	SAN GIULIANO MILANESE	VIALE LEONE TOLSTOJ, N.86	H930	F		17	100	460		C02	Proprieta'	5464/10000
Jedi	MI_SANG_F_862017	MI_SANG_F_20054715	00862017	20054715	LOMBARDIA	MI	MILANO_2	SAN GIULIANO MILANESE	VIALE LEONE TOLSTOJ, N.86	H930	F		17	100	461		C02	Proprieta'	5464/10000
Jedi	MI_SANG_F_862017	MI_SANG_F_20054715	00862017	20054715	LOMBARDIA	MI	MILANO_2	SAN GIULIANO MILANESE	VIALE LEONE TOLSTOJ, N.86	H930	F		17	100	462		C02	Proprieta'	5464/10000
Jedi	MI_SANG_F_862017	MI_SANG_F_20054715	00862017	20054715	LOMBARDIA	MI	MILANO_2	SAN GIULIANO MILANESE	VIALE LEONE TOLSTOJ, N.86	H930	F		17	100	5		C01	Proprieta'	5464/10000
Jedi	MI_SANG_F_862017	MI_SANG_F_20054715	00862017	20054715	LOMBARDIA	MI	MILANO_2	SAN GIULIANO MILANESE	VIALE LEONE TOLSTOJ, N.86	H930	F		17	100	6		C01	Proprieta'	5464/10000
Jedi	MI_SANG_F_862017	MI_SANG_F_20054715	00862017	20054715	LOMBARDIA	MI	MILANO_2	SAN GIULIANO MILANESE	VIALE LEONE TOLSTOJ, N.86	H930	F		17	100	7		C01	Proprieta'	5464/10000
Jedi	MI_SANG_F_862017	MI_SANG_F_20054715	00862017	20054715	LOMBARDIA	MI	MILANO_2	SAN GIULIANO MILANESE	VIALE LEONE TOLSTOJ, N.86	H930	F		17	100	912		A10	Proprieta'	5464/10000
Jedi	MI_SANG_F_862017	MI_SANG_F_20054715	00862017	20054715	LOMBARDIA	MI	MILANO_2	SAN GIULIANO MILANESE	VIALE LEONE TOLSTOJ, N.86	H930	F		17	100	913		A10	Proprieta'	5464/10000
Jedi	MI_SANG_F_862017	MI_SANG_F_20054715	00862017	20054715	LOMBARDIA	MI	MILANO_2	SAN GIULIANO MILANESE	VIALE LEONE TOLSTOJ, N.86	H930	F		17	100	915		A10	Proprieta'	5464/10000
Jedi	MI_SANG_F_862017	MI_SANG_F_20054715	00862017	20054715	LOMBARDIA	MI	MILANO_2	SAN GIULIANO MILANESE	VIALE LEONE TOLSTOJ, N.86	H930	F		17	100	916		A10	Proprieta'	5464/10000
Jedi	MI_SANG_F_862017	MI_SANG_F_20054715	00862017	20054715	LOMBARDIA	MI	MILANO_2	SAN GIULIANO MILANESE	VIALE LEONE TOLSTOJ, N.86	H930	F		17	100	917		A10	Proprieta'	5464/10000
Jedi	MI_SANG_F_862017	MI_SANG_F_20054715	00862017	20054715	LOMBARDIA	MI	MILANO_2	SAN GIULIANO MILANESE	VIALE LEONE TOLSTOJ, N.86	H930	F		17	100	918		A10	Proprieta'	5464/10000
Jedi	MI_SANG_F_862017	MI_SANG_F_20054715	00862017	20054715	LOMBARDIA	MI	MILANO_2	SAN GIULIANO MILANESE	VIALE LEONE TOLSTOJ, N.86	H930	F		17	100	919		A10	Proprieta'	5464/10000

Jaweb/v si	Codice leasing	Contratto collegato	Codice contratto	Codice contratto COLLEGATO	Regione	Provincia	CONSERVATORIA	Comune ISTAT	Indirizzo	Comune	Tipo	Sez	Foglio	Mappale	Sub	Graffati	Categoria	Diritto reale	Quota di proprietà
Jedi	MI_SANG_F_862017	MI_SANG_F_20054715	00862017	20054715	LOMBARDIA	MI	MILANO_2	SAN GIULIANO MILANESE	VIALE LEONE TOLSTOJ, N.86	H930	F		17	100	920		A10	Proprieta'	5464/10000
Jedi	MI_SANG_F_862017	MI_SANG_F_20054715	00862017	20054715	LOMBARDIA	MI	MILANO_2	SAN GIULIANO MILANESE	VIALE LEONE TOLSTOJ, N.86	H930	F		17	100	921		A10	Proprieta'	5464/10000
Jedi	MI_SANG_F_862017	MI_SANG_F_20054715	00862017	20054715	LOMBARDIA	MI	MILANO_2	SAN GIULIANO MILANESE	VIALE LEONE TOLSTOJ, N.86	H930	F		17	100	922		A10	Proprieta'	5464/10000
Jedi	MI_SANG_F_862017	MI_SANG_F_20054715	00862017	20054715	LOMBARDIA	MI	MILANO_2	SAN GIULIANO MILANESE	VIALE LEONE TOLSTOJ, N.86	H930	F		17	100	923		A10	Proprieta'	5464/10000
Jedi	MI_SANG_F_862017	MI_SANG_F_20054715	00862017	20054715	LOMBARDIA	MI	MILANO_2	SAN GIULIANO MILANESE	VIALE LEONE TOLSTOJ, N.86	H930	F		17	100	924		A10	Proprieta'	5464/10000
Jedi	MI_SANG_F_862017	MI_SANG_F_20054715	00862017	20054715	LOMBARDIA	MI	MILANO_2	SAN GIULIANO MILANESE	VIALE LEONE TOLSTOJ, N.86	H930	F		17	100	925		A10	Proprieta'	5464/10000
Jedi	MI_SANG_F_862017	MI_SANG_F_20054715	00862017	20054715	LOMBARDIA	MI	MILANO_2	SAN GIULIANO MILANESE	VIALE LEONE TOLSTOJ, N.86	H930	F		17	100	926		A10	Proprieta'	5464/10000
Jedi	MI_SANG_F_862017	MI_SANG_F_20054715	00862017	20054715	LOMBARDIA	MI	MILANO_2	SAN GIULIANO MILANESE	VIALE LEONE TOLSTOJ, N.86	H930	F		17	100	927		A10	Proprieta'	5464/10000
Jedi	MI_SANG_F_862017	MI_SANG_F_20054715	00862017	20054715	LOMBARDIA	MI	MILANO_2	SAN GIULIANO MILANESE	VIALE LEONE TOLSTOJ, N.86	H930	F		17	100	928		A10	Proprieta'	5464/10000
Jedi	MI_SANG_F_862017	MI_SANG_F_20054715	00862017	20054715	LOMBARDIA	MI	MILANO_2	SAN GIULIANO MILANESE	VIALE LEONE TOLSTOJ, N.86	H930	F		17	100	929		A10	Proprieta'	5464/10000
Jedi	MI_SANG_F_862017	MI_SANG_F_20054715	00862017	20054715	LOMBARDIA	MI	MILANO_2	SAN GIULIANO MILANESE	VIALE LEONE TOLSTOJ, N.86	H930	F		17	100	930		A10	Proprieta'	5464/10000
Jedi	MI_SANG_F_862017	MI_SANG_F_20054715	00862017	20054715	LOMBARDIA	MI	MILANO_2	SAN GIULIANO MILANESE	VIALE LEONE TOLSTOJ, N.86	H930	F		17	100	931		A10	Proprieta'	5464/10000
Jedi	MI_SANG_F_862017	MI_SANG_F_20054715	00862017	20054715	LOMBARDIA	MI	MILANO_2	SAN GIULIANO MILANESE	VIALE LEONE TOLSTOJ, N.86	H930	F		17	100	932		A10	Proprieta'	5464/10000
Jedi	MI_SANG_F_862017	MI_SANG_F_20054715	00862017	20054715	LOMBARDIA	MI	MILANO_2	SAN GIULIANO MILANESE	VIALE LEONE TOLSTOJ, N.86	H930	F		17	100	933		A10	Proprieta'	5464/10000
Jedi	MI_SANG_F_862017	MI_SANG_F_20054715	00862017	20054715	LOMBARDIA	MI	MILANO_2	SAN GIULIANO MILANESE	VIALE LEONE TOLSTOJ, N.86	H930	F		17	100	934		A10	Proprieta'	5464/10000
Jedi	MI_SANG_F_862017	MI_SANG_F_20054715	00862017	20054715	LOMBARDIA	MI	MILANO_2	SAN GIULIANO MILANESE	VIALE LEONE TOLSTOJ, N.86	H930	F		17	100	935		A10	Proprieta'	5464/10000
Jedi	MI_SANG_F_862017	MI_SANG_F_20054715	00862017	20054715	LOMBARDIA	MI	MILANO_2	SAN GIULIANO MILANESE	VIALE LEONE TOLSTOJ, N.86	H930	F		17	100	936		A10	Proprieta'	5464/10000
Jedi	MI_SANG_F_862017	MI_SANG_F_20054715	00862017	20054715	LOMBARDIA	MI	MILANO_2	SAN GIULIANO MILANESE	VIALE LEONE TOLSTOJ, N.86	H930	F		17	100	937		A10	Proprieta'	5464/10000
Jedi	MI_SANG_F_862017	MI_SANG_F_20054715	00862017	20054715	LOMBARDIA	MI	MILANO_2	SAN GIULIANO MILANESE	VIALE LEONE TOLSTOJ, N.86	H930	F		17	100	938		A10	Proprieta'	5464/10000
Jedi	MI_SANG_F_862017	MI_SANG_F_20054715	00862017	20054715	LOMBARDIA	MI	MILANO_2	SAN GIULIANO MILANESE	VIALE LEONE TOLSTOJ, N.86	H930	F		17	100	939		A10	Proprieta'	5464/10000
Jedi	MI_SANG_F_862017	MI_SANG_F_20054715	00862017	20054715	LOMBARDIA	MI	MILANO_2	SAN GIULIANO MILANESE	VIALE LEONE TOLSTOJ, N.86	H930	F		17	100	940		A10	Proprieta'	5464/10000

Jawaje di	Codice leasing	Contratto collegato	Codice contratto	Codice contratto COLLEGATO	Regione	Provincia	CONSERVATORIA	Comune ISTAT	Indirizzo	Comune	Tipo	Sez	Foglio	mappale	sub	Graffati	Categoria	Diritto reale	Quota di proprieta
Jedi	MI_SANG_F_862017	MI_SANG_F_20054715	00862017	20054715	LOMBARDIA	MI	MILANO_2	SAN GIULIANO MILANESE	VIALE LEONE TOLSTOJ, N.86	H930	F		17	100	941		A10	Proprieta'	5464/10000
Jedi	MI_SANG_F_862017	MI_SANG_F_20054715	00862017	20054715	LOMBARDIA	MI	MILANO_2	SAN GIULIANO MILANESE	VIALE LEONE TOLSTOJ, N.86	H930	F		17	100	942		A10	Proprieta'	5464/10000
Jedi	MI_SANG_F_862017	MI_SANG_F_20054715	00862017	20054715	LOMBARDIA	MI	MILANO_2	SAN GIULIANO MILANESE	VIALE LEONE TOLSTOJ, N.86	H930	F		17	100	943		A10	Proprieta'	5464/10000
Jedi	MI_SANG_F_862017	MI_SANG_F_20054715	00862017	20054715	LOMBARDIA	MI	MILANO_2	SAN GIULIANO MILANESE	VIALE LEONE TOLSTOJ, N.86	H930	F		17	100	944		A10	Proprieta'	5464/10000
Jedi	MI_SANG_F_862017	MI_SANG_F_20054715	00862017	20054715	LOMBARDIA	MI	MILANO_2	SAN GIULIANO MILANESE	VIALE LEONE TOLSTOJ, N.86	H930	F		17	100	945		A10	Proprieta'	5464/10000
Jedi	MI_SANG_F_862017	MI_SANG_F_20054715	00862017	20054715	LOMBARDIA	MI	MILANO_2	SAN GIULIANO MILANESE	VIALE LEONE TOLSTOJ, N.86	H930	F		17	100	946		A10	Proprieta'	5464/10000
Jedi	MI_SANG_F_862017	MI_SANG_F_20054715	00862017	20054715	LOMBARDIA	MI	MILANO_2	SAN GIULIANO MILANESE	VIALE LEONE TOLSTOJ, N.86	H930	F		17	100	947		A10	Proprieta'	5464/10000
Jedi	MI_SANG_F_862017	MI_SANG_F_20054715	00862017	20054715	LOMBARDIA	MI	MILANO_2	SAN GIULIANO MILANESE	VIALE LEONE TOLSTOJ, N.86	H930	F		17	100	948		A10	Proprieta'	5464/10000
Jedi	MI_SANG_F_862017	MI_SANG_F_20054715	00862017	20054715	LOMBARDIA	MI	MILANO_2	SAN GIULIANO MILANESE	VIALE LEONE TOLSTOJ, N.86	H930	F		17	100	949		A10	Proprieta'	5464/10000
Jedi	MI_SANG_F_862017	MI_SANG_F_20054715	00862017	20054715	LOMBARDIA	MI	MILANO_2	SAN GIULIANO MILANESE	VIALE LEONE TOLSTOJ, N.86	H930	F		17	100	950		A10	Proprieta'	5464/10000
Jedi	MI_SANG_F_862017	MI_SANG_F_20054715	00862017	20054715	LOMBARDIA	MI	MILANO_2	SAN GIULIANO MILANESE	VIALE LEONE TOLSTOJ, N.86	H930	F		17	100	961		A10	Proprieta'	5464/10000
Jedi	MI_SANG_F_862017	MI_SANG_F_20054715	00862017	20054715	LOMBARDIA	MI	MILANO_2	SAN GIULIANO MILANESE	VIALE LEONE TOLSTOJ, N.86	H930	F		17	100	962		D01	Proprieta'	5464/10000
Jedi	MI_SANG_F_862017	MI_SANG_F_20054715	00862017	20054715	LOMBARDIA	MI	MILANO_2	SAN GIULIANO MILANESE	VIALE LEONE TOLSTOJ, N.86	H930	F		17	100	963		A10	Proprieta'	5464/10000
Jedi	MI_SANG_F_862017	MI_SANG_F_20054715	00862017	20054715	LOMBARDIA	MI	MILANO_2	SAN GIULIANO MILANESE	VIALE LEONE TOLSTOJ, N.86	H930	F		17	100	965		A10	Proprieta'	5464/10000
Jedi	MI_SANG_F_862017	MI_SANG_F_20054715	00862017	20054715	LOMBARDIA	MI	MILANO_2	SAN GIULIANO MILANESE	VIALE LEONE TOLSTOJ, N.86	H930	F		17	100	966		A10	Proprieta'	5464/10000
Jedi	MI_SANG_F_862017	MI_SANG_F_20054715	00862017	20054715	LOMBARDIA	MI	MILANO_2	SAN GIULIANO MILANESE	VIALE LEONE TOLSTOJ, N.86	H930	F		17	100	967		A10	Proprieta'	5464/10000
Jedi	MI_SANG_F_862017	MI_SANG_F_20054715	00862017	20054715	LOMBARDIA	MI	MILANO_2	SAN GIULIANO MILANESE	VIALE LEONE TOLSTOJ, N.86	H930	F		17	100	968		A10	Proprieta'	5464/10000
Jedi	MI_SANG_F_862017	MI_SANG_F_20054715	00862017	20054715	LOMBARDIA	MI	MILANO_2	SAN GIULIANO MILANESE	VIALE LEONE TOLSTOJ, N.86	H930	F		17	100	969		D08	Proprieta'	5464/10000
Jedi	MI_SANG_F_862017	MI_SANG_F_20054715	00862017	20054715	LOMBARDIA	MI	MILANO_2	SAN GIULIANO MILANESE	VIALE LEONE TOLSTOJ, N.86	H930	F		17	100	970		D08	Proprieta'	5464/10000
Jedi	MI_SANG_F_862017	MI_SANG_F_20054715	00862017	20054715	LOMBARDIA	MI	MILANO_2	SAN GIULIANO MILANESE	VIALE LEONE TOLSTOJ, N.86	H930	F		17	100	971		D08	Proprieta'	5464/10000
Jedi	MI_SANG_F_862017	MI_SANG_F_20054715	00862017	20054715	LOMBARDIA	MI	MILANO_2	SAN GIULIANO MILANESE	VIALE LEONE TOLSTOJ, N.86	H930	F		17	100	972		D08	Proprieta'	5464/10000

Lavoro di	Codice leasing	Contratto collegato	Codice contratto	Codice contratto COLLEGATO	Regione	Provincia	CONSERVATORIA	Comune ISTAT	Indirizzo	Comune	Tipo	Sez	Foglio	mappale	sub	Graffati	Categoria	Diritto reale	Quota di proprietà
Jedi	MI_SANG_F_862017	MI_SANG_F_20054715	00862017	20054715	LOMBARDIA	MI	MILANO_2	SAN GIULIANO MILANESE	VIALE LEONE TOLSTOJ, N.86	I930	F		17	100	973		D08	Proprieta'	5464/10000
Jedi	MI_SANG_F_862017	MI_SANG_F_20054715	00862017	20054715	LOMBARDIA	MI	MILANO_2	SAN GIULIANO MILANESE	VIALE LEONE TOLSTOJ, N.86	I930	F		17	100	910		A10	Proprieta'	5464/10000
Jedi	MI_SANG_F_862017	MI_SANG_F_20054715	00862017	20054715	LOMBARDIA	MI	MILANO_2	SAN GIULIANO MILANESE	VIALE LEONE TOLSTOJ, N.86	I930	F		17	100	911		C02	Proprieta'	5464/10000
Jedi	MI_SANG_F_935021		00935021		LOMBARDIA	MI	MILANO_2	SAN GIULIANO MILANESE	VIA ABRUZZI 8	I930	F		13	125	703		D07	Proprieta'	1/1
Jedi	MI_SEGR_F_891329		00891329		LOMBARDIA	MI	MILANO_2	SEGRATE	STRADA ANULARE, 10	I577	F		45	81	702		A10	Proprieta'	1/1
Jedi	MI_SEGR_F_891329		00891329		LOMBARDIA	MI	MILANO_2	SEGRATE	STRADA ANULARE, 10	I577	F		45	80	15		C06	Proprieta'	1/1
Jedi	MI_SEGR_F_891329		00891329		LOMBARDIA	MI	MILANO_2	SEGRATE	STRADA ANULARE, 10	I577	F		45	81	707		C02	Proprieta'	1/1
Jedi	MI_SENA_F_794748		00794748		LOMBARDIA	MI	MILANO_2	SENAGO	VIA SAN GIUSEPPE 6	I602	F		28	120	703		C03	Proprieta'	1/1
Jedi	MB_SERE_F_856953		00856953		LOMBARDIA	MB	MILANO_2	SEREGNO	VIA TICINO 33	I625	F		31	440	702	31-444-701|31-445-701	C03	Proprieta'	1/1
Jedi	MI_SEST_F_884822		00884822		LOMBARDIA	MI	MILANO_2	SESTO SAN GIOVANNI	VIA MANIN 350/19	I690	F		49	94	709	49-138-701|49-153-701	D08	Proprieta'	1/1
Jedi	MI_SOLA_F_849950		00849950		LOMBARDIA	MI	MILANO_2	SOLARO	PIAZZA GRANDI 48	I786	F		7	19	701		C01	Proprieta'	1/1
Jedi	VA_SOMM_F_832442		00832442		LOMBARDIA	VA	MILANO_2	SOMMA LOMBARDO	VIA BAILO 15	I819	F	SO	28	12020	501		D01	Proprieta'	1/1
Jedi	VA_SOMM_F_832442		00832442		LOMBARDIA	VA	MILANO_2	SOMMA LOMBARDO	VIA BAILO 15	I819	T		9	10663			BOSCO ALTO	Proprieta'	1/1
Jedi	VA_SOMM_F_832442		00832442		LOMBARDIA	VA	MILANO_2	SOMMA LOMBARDO	VIA BAILO 15	I819	T		9	12019			BOSCO CEDUO	Proprieta'	1/1
Jedi	VA_SOMM_F_832442		00832442		LOMBARDIA	VA	MILANO_2	SOMMA LOMBARDO	VIA BAILO 15	I819	T		9	22286			BOSCO ALTO	Proprieta'	1/1
Jedi	VA_SOMM_F_832442		00832442		LOMBARDIA	VA	MILANO_2	SOMMA LOMBARDO	VIA BAILO 15	I819	T		9	22288			BOSCO ALTO	Proprieta'	1/1
Jedi	VA_SOMM_F_832442		00832442		LOMBARDIA	VA	MILANO_2	SOMMA LOMBARDO	VIA BAILO 15	I819	T		9	12018			SEMINATIVO	Proprieta'	1/1
Jedi	VA_SOMM_F_832442		00832442		LOMBARDIA	VA	MILANO_2	SOMMA LOMBARDO	VIA BAILO 15	I819	T		9	10665			BOSCO ALTO	Proprieta'	1/1
Jedi	VA_SOMM_F_832442		00832442		LOMBARDIA	VA	MILANO_2	SOMMA LOMBARDO	VIA BAILO 15	I819	T		9	10667			BOSCO ALTO	Proprieta'	1/1
Jedi	MB_SOVI_F_904528		00904528		LOMBARDIA	MB	MILANO_2	SOVICO	VIA GUIDO ROSSA	I878	F		15	226			D07	Proprieta'	1/1
Jedi	MI_TREZ_F_20067651		20067651		LOMBARDIA	MI	MILANO_2	TREZZANO SUL NAVIGLIO	VIA CILEA 24	L409	F		12	23	701	12-173-701	C03	Proprieta'	1/1
Jedi	MI_TREZ_F_860664		00860664		LOMBARDIA	MI	MILANO_2	TREZZANO SUL NAVIGLIO	VIA BUONARROTI 42/44	L409	F		6	96			D07	Proprieta'	1/1
Jedi	MI_TREZ_F_20062157		20062157		LOMBARDIA	MI	MILANO_2	TREZZO SULL'ADDA	VIA GRANDI DA DESTINARS	L411	F		20	210	701		C02	Proprieta'	1/1
Jedi	MB_TRIU_F_859400		00859400		LOMBARDIA	MB	MILANO_2	TRIUGGIO	VIA VIGANO' 12	L434	F		22	125	701	22-125-701|22-238-701	D07	Proprieta'	1/1
Jedi	MI_TRUC_F_911282		00911282		LOMBARDIA	MI	MILANO_2	TRUCCAZZANO	VIA G. DI VITTORIO 22/24	L454	F		12	339	702		D07	Proprieta'	1/1
Jedi	MB_VARE_F_872868		00872868		LOMBARDIA	MB	MILANO_2	VAREDO	VIA TERNI 26	L677	F		21	4	5		D08	Proprieta'	1/1
Jedi	MB_VARE_F_872868		00872868		LOMBARDIA	MB	MILANO_2	VAREDO	VIA TERNI 26	L677	F		21	4	2		D08	Proprieta'	1/1

Lavarie di	Codice leasing	Contratto collegato	Codice contratto	Codice contratto COLLEGATO	Regione	Provincia	CONSERVATORIA	Comune ISTAT	Indirizzo	Comune	Tipo	Sez	Foglio	mappale	sub	Graffati	Categoria	Diritto reale	Quota di proprieta
Jedi	MB_VARE_F_872888		00872888		LOMBARDIA	MB	MILANO_2	VAREDO	VIA TERNI 25	L577	F		21	4	4		D07	Proprieta'	1/1
Jedi	MB_VARE_F_872888		00872888		LOMBARDIA	MB	MILANO_2	VAREDO	VIA TERNI 25	L577	F		21	4	3		D07	Proprieta'	1/1
Jedi	MB_VERA_F_858729		00858729		LOMBARDIA	MB	MILANO_2	VERANO BRIANZA	VIALE FRATELLI ROSSELLI 12	L744	F		14	77			D07	Proprieta'	1/1
Jedi	PV_VIDI_F_5528388		05528388		LOMBARDIA	PV	MILANO_2	VIDIGULFO	VIA MADONNINA	L854	F	A	2	452			D08	Proprieta'	1/1
Jedi	MI_VIGN_F_908634		00908634		LOMBARDIA	MI	MILANO_2	VIGNATE	VIA TOSCANA,8	L883	F		3	153	4		C03	Proprieta'	1/1
Jedi	MB_VILL_F_919009		00919009		LOMBARDIA	MB	MILANO_2	VILLASANTA	VIA R. SANZIO, SNC	M017	F		16	366	712		D07	Proprieta'	1/1
Jedi	4		00942008		LOMBARDIA	MI	MILANO_2	VIMODRONE	VIALE MARTESANA 99	M053	F		1	153	17		C01	Proprieta'	1/1
Jedi	MI_VIMO_F_999721		00899721		LOMBARDIA	MI	MILANO_2	VIMODRONE	VIALE MARTESANA, 97	M053	F		1	153	18		C01	Proprieta'	1/1
Jedi	MI_VIMO_F_899721		00899721		LOMBARDIA	MI	MILANO_2	VIMODRONE	VIALE MARTESANA, 97	M053	F		1	153	155		C06	Proprieta'	1/1
Jedi	MO_CARP_F_913092		00913092		EMILIA ROMAGNA	MO	MODENA	CARPI	VIA EMILIA ROMAGNA, 22	B819	F		164	358	1		D07	Proprieta'	1/1
Jedi	MO_CARP_F_913092		00913092		EMILIA ROMAGNA	MO	MODENA	CARPI	VIA EMILIA ROMAGNA, 22	B819	F		164	358	5		A10	Proprieta'	1/1
Jedi	MO_CARP_F_913092		00913092		EMILIA ROMAGNA	MO	MODENA	CARPI	VIA EMILIA ROMAGNA, 22	B819	F		164	358	3		A02	Proprieta'	1/1
Jedi	MO_CARP_F_913092		00913092		EMILIA ROMAGNA	MO	MODENA	CARPI	VIA EMILIA ROMAGNA, 22	B819	F		164	358	2		C06	Proprieta'	1/1
Jedi	MO_FIOR_F_929123		00929123		EMILIA ROMAGNA	MO	MODENA	FIORANO MODENESE	VIA SACCO E VANZETTI, 65	D607	F		1	353	2		D07	Proprieta'	1/1
Jedi	MO_MIRA_F_5388564		05388564		EMILIA ROMAGNA	MO	MODENA	MIRANDOLA	VIA 2 GIUGNO N. 72	F240	F		93	252	12		D07	Proprieta'	1/1
Jedi	MO_MODE_F_20006926		20006926		EMILIA ROMAGNA	MO	MODENA	MODENA	VIA CANALETTO 911	F257	F		18	141	4		D08	Proprieta'	1/1
Jedi	MO_MODE_F_20006926		20006926		EMILIA ROMAGNA	MO	MODENA	MODENA	VIA CANALETTO 911	F257	F		18	141	6		A03	Proprieta'	1/1
Jedi	MO_MODE_F_20006926		20006926		EMILIA ROMAGNA	MO	MODENA	MODENA	VIA CANALETTO 911	F257	F		18	141	7		A10	Proprieta'	1/1
Jedi	MO_MODE_F_20006926		20006926		EMILIA ROMAGNA	MO	MODENA	MODENA	VIA CANALETTO 911	F257	F		18	141	5		A02	Proprieta'	1/1
Jedi	MO_MODE_F_20054020		20054020		EMILIA ROMAGNA	MO	MODENA	MODENA	VIA VELLANI MARCHI 20	F257	F		139	251	11		A10	Proprieta'	1/1
Jedi	MO_MODE_F_20054020		20054020		EMILIA ROMAGNA	MO	MODENA	MODENA	VIA VELLANI MARCHI 20	F257	F		139	251	56		C06	Proprieta'	1/1
Jedi	MO_MODE_F_20054020		20054020		EMILIA ROMAGNA	MO	MODENA	MODENA	VIA VELLANI MARCHI 20	F257	F		139	251	55		C06	Proprieta'	1/1
Jedi	MO_MODE_F_5534278		05534278		EMILIA ROMAGNA	MO	MODENA	MODENA	VIA PIENZA, 100	F257	F		222	895	7		A10	Proprieta'	1/1
Jedi	MO_MODE_F_5534278		05534278		EMILIA ROMAGNA	MO	MODENA	MODENA	VIA PIENZA, 100	F257	F		222	895	3		C01	Proprieta'	1/1
Jedi	MO_MODE_F_5534278		05534278		EMILIA ROMAGNA	MO	MODENA	MODENA	VIA PIENZA, 100	F257	F		222	895	13		C06	Proprieta'	1/1

Jawaje di	Codice Issuing	Contratto collegato	Codice contratto	Codice contratto COLLEGATO	Regione	Provincia	CONSERVATORIA	Comune ISTAT	Indirizzo	Comune	Tipo	Sez	Foglio	mappale	sub	Graffati	Categoria	Diritto reale	Quota di proprieta'
Jedi	MO_MODE_F_5534278		05534278		EMILIA ROMAGNA	MO	MODENA	MODENA	VIA PIENZA, 100	F257	F		222	895	12		C06	Proprieta'	1/1
Jedi	MO_MODE_F_5534278		05534278		EMILIA ROMAGNA	MO	MODENA	MODENA	VIA PIENZA, 100	F257	F		222	895	4		C01	Proprieta'	1/1
Jedi	MO_MODE_F_5534278		05534278		EMILIA ROMAGNA	MO	MODENA	MODENA	VIA PIENZA, 100	F257	F		222	895	10		C06	Proprieta'	1/1
Jedi	MO_MODE_F_5534278		05534278		EMILIA ROMAGNA	MO	MODENA	MODENA	VIA PIENZA, 100	F257	F		222	895	14		C06	Proprieta'	1/1
Jedi	MO_MODE_F_5534278		05534278		EMILIA ROMAGNA	MO	MODENA	MODENA	VIA PIENZA, 100	F257	F		222	895	5		A10	Proprieta'	1/1
Jedi	MO_MODE_F_5534278		05534278		EMILIA ROMAGNA	MO	MODENA	MODENA	VIA PIENZA, 100	F257	F		222	895	15		C06	Proprieta'	1/1
Jedi	MO_MODE_F_5534278		05534278		EMILIA ROMAGNA	MO	MODENA	MODENA	VIA PIENZA, 100	F257	F		222	895	11		C06	Proprieta'	1/1
Jedi	MO_MODE_F_5534278		05534278		EMILIA ROMAGNA	MO	MODENA	MODENA	VIA PIENZA, 100	F257	F		222	895	8		A10	Proprieta'	1/1
Jedi	MO_MODE_F_5534278		05534278		EMILIA ROMAGNA	MO	MODENA	MODENA	VIA PIENZA, 100	F257	F		222	895	6		A10	Proprieta'	1/1
Jedi	MO_MODE_F_899693		00899693		EMILIA ROMAGNA	MO	MODENA	MODENA	VIA BONASIA 110	F257	F		140	405	6		A10	Proprieta'	1/1
Jedi	MO_MODE_F_944244		00944244		EMILIA ROMAGNA	MO	MODENA	MODENA	VIA PIETRO GIARDINI, 219/A	F257	F		157	83	3		C01	Proprieta'	1/1
Jedi	MO_MODE_F_944386		00944386		EMILIA ROMAGNA	MO	MODENA	MODENA	VIA PERGOLESI, 194/I	F257	F		146	5	3		A10	Proprieta'	1/1
Jedi	MO_NOVI_F_844009		00844009		EMILIA ROMAGNA	MO	MODENA	NOVI DI MODENA	VIA E. MONTALE, . - FRAZIONE ROVERETO SULLA SECCHIA - 41016 - NOVI DI MODENA (MO)	F966	F		59	417	2		D07	Proprieta'	1/1
Jedi	MO_NOVI_F_844011		00844011		EMILIA ROMAGNA	MO	MODENA	NOVI DI MODENA	VIA E. MONTALE, . - FRAZIONE ROVERETO SULLA SECCHIA - 41016 - NOVI DI MODENA (MO)	F966	F		59	417	3		D07	Proprieta'	1/1
Jedi	MO_NOVI_F_844012		00844012		EMILIA ROMAGNA	MO	MODENA	NOVI DI MODENA	VIA E. MONTALE, . - FRAZIONE ROVERETO SULLA SECCHIA - 41016 - NOVI DI MODENA (MO)	F966	F		59	417	4		D07	Proprieta'	1/1

Immagine di	Codice leasing	Contratto collegato	Codice contratto	Codice contratto COLLEGATO	Regione	Provincia	CONSERVATORIA	Comune ISTAT	Indirizzo	Comune	Tipo	Sez	Foglio	mappale	sub	GraRati	Categoria	Diritto reale	Quota di proprieta
Jedi	MO_NOVI_F_844013		00844013		EMILIA ROMAGNA	MO	MODENA	NOVI DI MODENA	VIA E. MONTALE, - FRAZIONE ROVERETO SULLA SECCHIA - 41016 - NOVI DI MODENA (MO)	F966	F		59	417	5		D07	Proprieta'	1/1
Jedi	MO_SOLI_F_10530209		10530209		EMILIA ROMAGNA	MO	MODENA	SOLIERA	VIA APPALTO, 254-256	I802	F		40	26	12		D07	Proprieta'	1/1
Jedi	MO_SOLI_F_10530209		10530209		EMILIA ROMAGNA	MO	MODENA	SOLIERA	VIA APPALTO, 254-256	I802	F		40	26	13		D07	Proprieta'	1/1
Jedi	CN_BENE_F_954515		00954515		PIEMONTE	CN	MONDOVI'	BENE VAGIENNA	VIA DI FOSSANO, 13 DI BURETTO	A779	F		57	39	3		A02	Proprieta'	1/1
Jedi	CN_BENE_F_954515		00954515		PIEMONTE	CN	MONDOVI'	BENE VAGIENNA	VIA DI FOSSANO, 13 DI BURETTO	A779	F		57	39	8		D01	Proprieta'	1/1
Jedi	CN_BENE_F_954515		00954515		PIEMONTE	CN	MONDOVI'	BENE VAGIENNA	VIA DI FOSSANO, 13 DI BURETTO	A779	F		57	39	9		D01	Proprieta'	1/1
Jedi	CN_BENE_F_954515		00954515		PIEMONTE	CN	MONDOVI'	BENE VAGIENNA	VIA DI FOSSANO, 13 DI BURETTO	A779	F		57	39	10		D01	Proprieta'	1/1
Jedi	CN_BENE_F_954515		00954515		PIEMONTE	CN	MONDOVI'	BENE VAGIENNA	VIA DI FOSSANO, 13 DI BURETTO	A779	F		57	39	7		D01	Proprieta'	1/1
Jedi	CN_BENE_F_954515		00954515		PIEMONTE	CN	MONDOVI'	BENE VAGIENNA	VIA DI FOSSANO, 13 DI BURETTO	A779	F		57	39	2		D07	Proprieta'	1/1
Jedi	CN_ORME_F_5809062		05809062		PIEMONTE	CN	MONDOVI	ORMEA	VIALE PIAGGIO 38	G114	F		39	616	9		C02	Proprieta'	1/1
Jedi	CN_ORME_F_5809062		05809062		PIEMONTE	CN	MONDOVI	ORMEA	VIALE PIAGGIO 38	G114	F		39	616	4		C07	Proprieta'	1/1
Jedi	NA_NAPO_F_20071832		20071832		CAMPANIA	NA	NAPOLI_1	NAPOLI	VIA CATULLO 70	F839	F	CHI	25	361	8		C06	Proprieta'	1/1
Jedi	NA_NAPO_F_20071832		20071832		CAMPANIA	NA	NAPOLI_1	NAPOLI	VIA CATULLO 70	F839	F	CHI	25	361	31		A10	Proprieta'	1/1
Jedi	NA_NAPO_F_5485772		05485772		CAMPANIA	NA	NAPOLI_1	NAPOLI	CORSO UMBERTO I, 75	F839	F	POR	2	94	102		C01	Proprieta'	1/1
Jedi	NA_NAPO_F_5480804		05480804		CAMPANIA	NA	NAPOLI_1	NAPOLI	VIA MERCATO 170	F839	F	MER	7	899	1		C01	Proprieta'	1/1
Jedi	NA_NAPO_F_5539031		05539031		CAMPANIA	NA	NAPOLI_1	NAPOLI	VIA IV NOVEMBRE 11	F839	F	BAR	7	457	1		C03	Proprieta'	1/1
Jedi	NA_NAPO_F_798031		00798031		CAMPANIA	NA	NAPOLI_1	NAPOLI	VIA G. BOVIO 22	F839	F	POR	2	8	146		A10	Proprieta'	1/1
Jedi	NA_NAPO_F_871821		00871821		CAMPANIA	NA	NAPOLI_1	NAPOLI	VIA PORZIO, CENTRO DIREZIONALE ISG2	F839	F	VIC	9	110	45		A10	Proprieta'	1/1
Jedi	NA_NAPO_F_871821		00871821		CAMPANIA	NA	NAPOLI_1	NAPOLI	VIA PORZIO, CENTRO DIREZIONALE ISG2	F839	F	VIC	9	110	65		C06	Proprieta'	1/1

Lavaggi di	Codice leasing	Contratto collegato	Codice contratto	Codice contratto COLLEGATO	Regione	Provincia	CONSERVATORIA	Denominazione ISTAT	Indirizzo	Comune	Tipo	Sez	Foglio	Particella	sub	Graffati	Categoria	Diritto reale	Quota di proprietà
Jec	NA_NAPO_F_906904		00906904		CAMPANIA	NA	NAPOLI_1	NAPOLI	VIA ORAZIO, 116 (CON SECONDO ACCESSO DA VIA PADUVIO, 11)	F839	F	CHI	40	176	102		A10	Proprieta'	1/1
Jec	NA_NAPO_F_913164		00913164		CAMPANIA	NA	NAPOLI_1	NAPOLI	VIA MADDALENA 190	F839	F	SCA	13	506	9	SCA13-568-1|SCA13-510-1	C01	Proprieta'	1/1
Jec	NA_NAPO_F_913164		00913164		CAMPANIA	NA	NAPOLI_1	NAPOLI	VIA MADDALENA 190	F839	F	SCA	13	506	8		C01	Proprieta'	1/1
Jec	NA_NAPO_F_914093		00914093		CAMPANIA	NA	NAPOLI_1	NAPOLI	VIA DEL PARCO MARGHERITA 115	F839	F	CHI	15	78	11		A10	Proprieta'	1/1
Jec	NA_NAPO_F_914805		00914805		CAMPANIA	NA	NAPOLI_1	NAPOLI	VIA CARLO DI TOCCO 82/84	F839	F	MER	5	5	1		C01	Proprieta'	1/1
Jec	NA_NAPO_F_927524		00927524		CAMPANIA	NA	NAPOLI_1	NAPOLI	DISCESA GAIOLA, 76	F839	F	CHI	34	193	1		D02	Proprieta'	1/1
Jec	NA_NAPO_F_944271		00944271		CAMPANIA	NA	NAPOLI_1	NAPOLI	VIA MEZZOCANNONE 105	F839	F	POR	1	29	2		C01	Proprieta'	1/1
Jec	NA_NAPO_F_955985		00955985		CAMPANIA	NA	NAPOLI_1	NAPOLI	VIA PONTANO, 5	F839	F	CHI	14	21	9		C01	Proprieta'	1/1
Jec	NA_NAPO_F_961445		00961445		CAMPANIA	NA	NAPOLI_1	NAPOLI	CORSO ARNALDO LUCCI 80/82/84	F839	F	MER	4	67	1		C01	Proprieta'	1/1
Jec	NA_ARZA_F_928195		00928195		CAMPANIA	NA	NAPOLI_2	ARZANO	VIA GALILEO GALILEI 78/80/82/84	A455	F		4	724	2		C01	Proprieta'	1/1
Jec	NA_BOSC_F_987248		00987248		CAMPANIA	NA	NAPOLI_2	BOSCOREALE	VIA G. DELLA ROCCA, 158	B076	F		12	230	3		C01	Proprieta'	1/1
Jec	NA_BOSC_F_987248		00987248		CAMPANIA	NA	NAPOLI_2	BOSCOREALE	VIA G. DELLA ROCCA, 158	B076	T		12	54			VIGNETO	Proprieta'	1/2
Jec	NA_CARD_F_972859		00972859		CAMPANIA	NA	NAPOLI_2	CARDITO	VIA DOMENICO CIRILLO, 28	B759	F		4	686	16		D08	Proprieta'	1/1
Jec	NA_CASA_F_5965662		05965662		CAMPANIA	NA	NAPOLI_2	CASALNUOVO DI NAPOLI	VIA NAPOLI 159	B905	F		10	144	87		A10	Proprieta'	1/1
Jec	NA_CASA_F_20077821		20077821		CAMPANIA	NA	NAPOLI_2	CASAVATORE	E. TORRICELLI 128-10 - VIA G. MARCONI	B946	F		4	135	1		C02	Proprieta'	1/1
Jec	NA_CASA_F_20077821		20077821		CAMPANIA	NA	NAPOLI_2	CASAVATORE	E. TORRICELLI 128-10 - VIA G. MARCONI	B946	F		4	135	7			Proprieta'	1/1
Jec	NA_CASA_F_20077821		20077821		CAMPANIA	NA	NAPOLI_2	CASAVATORE	E. TORRICELLI 128-10 - VIA G. MARCONI	B946	F		4	266	5		F01	Proprieta'	1/1
Jec	NA_CASA_F_20077821		20077821		CAMPANIA	NA	NAPOLI_2	CASAVATORE	E. TORRICELLI 128-10 - VIA G. MARCONI	B946	F		4	134	102		D07	Proprieta'	1/1
Jec	NA_CASA_F_20077821		20077821		CAMPANIA	NA	NAPOLI_2	CASAVATORE	E. TORRICELLI 128-10 - VIA G. MARCONI	B946	F		4	266	4		F01	Proprieta'	1/1

Lavaglia di	Codice leasing	Contratto collegato	Codice contratto	Codice contratto COLLEGATO	Regione	Provincia	CONSERVATORIA	Comune ISTAT	Indirizzo	Comune	Tipo	Sez	Foglio	Mappale	sub	Graffati	Categoria	Diritto reale	Quota di proprietà
Jedi	NA_CASA_F_20077821		20077821		CAMPANIA	NA	NAPOLI_2	CASAVATORE	E. TORRICELLI 128-10 - VIA G. MARCONI	B946	F		4	266	1		F03	Proprieta'	1/1
Jedi	NA_CASO_F_5525831		05525831		CAMPANIA	NA	NAPOLI_2	CASORIA	VIA NAZIONALE DELLE PUGLIE S.N.C.	B990	F		14	266	56		C06	Proprieta'	1/1
Jedi	NA_FORI_F_899433		00899433		CAMPANIA	NA	NAPOLI_2	FORIO	VIA FORIO PANZA SS 270 1	D702	F		29	90			D02	Proprieta'	1/1
Jedi	NA_FORI_F_899433		00899433		CAMPANIA	NA	NAPOLI_2	FORIO	VIA FORIO PANZA SS 270 1	D702	F		29	431			C02	Proprieta'	1/1
Jedi	NA_FORI_F_899433		00899433		CAMPANIA	NA	NAPOLI_2	FORIO	VIA FORIO PANZA SS 270 1	D702	T		29	241			VIGNETO	Proprieta'	1/1
Jedi	NA_ISCH_F_5800493		05800493		CAMPANIA	NA	NAPOLI_2	ISCHIA	VIA NUOVO MACELLO 12	E329	F		15	820	101		C01	Proprieta'	1/1
Jedi	NA_ISCH_F_5800493		05800493		CAMPANIA	NA	NAPOLI_2	ISCHIA	VIA NUOVO MACELLO 12	E329	F		15	820	4		C01	Proprieta'	1/1
Jedi	NA_POMP_F_20064478		20064478		CAMPANIA	NA	NAPOLI_2	POMPEI	VIA LEPANTO 111-113	G813	F		7	677	26		C01	Proprieta'	1/1
Jedi	NA_POZZ_F_5528643		05528643		CAMPANIA	NA	NAPOLI_2	POZZUOLI	VIA MONTENUOVO - LICOLA PATRIA 131/B	G964	F		8	668	6		C01	Proprieta'	1/1
Jedi	NA_POZZ_F_5528643		05528643		CAMPANIA	NA	NAPOLI_2	POZZUOLI	VIA MONTENUOVO - LICOLA PATRIA 131/B	G964	F		8	668	11		C01	Proprieta'	1/1
Jedi	NA_POZZ_F_5528643		05528643		CAMPANIA	NA	NAPOLI_2	POZZUOLI	VIA MONTENUOVO - LICOLA PATRIA 131/B	G964	F		8	668	7		C02	Proprieta'	1/1
Jedi	NA_QUAR_F_5550083		05550083		CAMPANIA	NA	NAPOLI_2	QUARTO	VIA VAIANI 27	H114	F		13	46	6		A10	Proprieta'	1/1
Jedi	NA_QUAR_F_5557974		05557974		CAMPANIA	NA	NAPOLI_2	QUARTO	VIA SS PIETRO E PAOLO, 15	H114	F		12	931	110		A10	Proprieta'	1/1
Jedi	NA_SOMM_F_5802179		05802179		CAMPANIA	NA	NAPOLI_2	SOMMA VESUVIANA	SAN PIETRO 36	I820	F		31	736	8		C01	Proprieta'	1/1
Jedi	NA_TORR_F_911666		00911666		CAMPANIA	NA	NAPOLI_2	TORRE ANNUNZIATA	VIA VITTORIO VENETO 374 A/B	L245	F		3	246	42		C01	Proprieta'	1/1
Jedi	NA_TORR_F_911666		00911666		CAMPANIA	NA	NAPOLI_2	TORRE ANNUNZIATA	VIA VITTORIO VENETO 374 A/B	L245	F		3	246	44		C02	Proprieta'	1/1
Jedi	NA_VILL_F_5525830		05525830		CAMPANIA	NA	NAPOLI_2	VILLARICCA	VIA EUROPA 382	G309	F		3	694	16		C02	Proprieta'	1/1
Jedi	NA_VILL_F_5525830		05525830		CAMPANIA	NA	NAPOLI_2	VILLARICCA	VIA EUROPA 382	G309	F		3	693	16		C02	Proprieta'	1/1
Jedi	NA_VOLL_F_947019		00947019		CAMPANIA	NA	NAPOLI_2	VOLLA	VIA LUFRANO 66	M115	F		3	798	1		D07	Proprieta'	1/1
Jedi	NA_VOLL_F_947019		00947019		CAMPANIA	NA	NAPOLI_2	VOLLA	VIA LUFRANO 66	M115	T		3	211			SEMIN IRRIG	Proprieta'	1/1
Jedi	NO_BOCA_F_5528887		05528887		PIEMONTE	NO	NOVARA	BOCA	VIA BRUGHIERA IV, SNC	A911	F		9	1099			D01	Proprieta'	1/1
Jedi	NO_BOCA_F_5528926		05528926		PIEMONTE	NO	NOVARA	BOCA	VIA BRUGHIERA IV, SNC	A911	F		9	1100			D01	Proprieta'	1/1

Jevage di	Codice fiscale	Contratto collegato	Codice contratto	Codice contratto COLLEGATO	Regione	Provincia	CONSERVATORIA	Comune ISTAT	Indirizzo	Comune	Tipo	Sez	Foglio	mappale	sub	Graffati	Categoria	Diritto reale	Quota di proprietà
Jed	NO_BOCA_F_5528887		05528887		PIEMONTE	NO	NOVARA	BOCA	VIA BRUGHIERA IV, SNC	A911	T		9	1011			SEMINATIVO	Proprieta'	1/1
Jed	NO_BOCA_F_5528887		05528887		PIEMONTE	NO	NOVARA	BOCA	VIA BRUGHIERA IV, SNC	A911	T		9	1012			SEMINATIVO	Proprieta'	1/1
Jed	NO_BOCA_F_5528887		05528887		PIEMONTE	NO	NOVARA	BOCA	VIA BRUGHIERA IV, SNC	A911	T		9	1016			SEMINATIVO	Proprieta'	1/1
Jed	NO_BOCA_F_5528887		05528887		PIEMONTE	NO	NOVARA	BOCA	VIA BRUGHIERA IV, SNC	A911	T		9	1017			SEMINATIVO	Proprieta'	1/1
Jed	NO_BOCA_F_5528887		05528887		PIEMONTE	NO	NOVARA	BOCA	VIA BRUGHIERA IV, SNC	A911	T		9	1045			PRATO	Proprieta'	1/1
Jed	NO_BOCA_F_5528887		05528887		PIEMONTE	NO	NOVARA	BOCA	VIA BRUGHIERA IV, SNC	A911	T		9	1046			PRATO	Proprieta'	1/1
Jed	NO_BOCA_F_5528887		05528887		PIEMONTE	NO	NOVARA	BOCA	VIA BRUGHIERA IV, SNC	A911	T		9	1047			PRATO	Proprieta'	1/1
Jed	NO_BOCA_F_5528887		05528887		PIEMONTE	NO	NOVARA	BOCA	VIA BRUGHIERA IV, SNC	A911	T		9	1078			PRATO	Proprieta'	1/1
Jed	NO_BOCA_F_5528887		05528887		PIEMONTE	NO	NOVARA	BOCA	VIA BRUGHIERA IV, SNC	A911	T		9	1079			PRATO	Proprieta'	1/1
Jed	NO_BOCA_F_5528887		05528887		PIEMONTE	NO	NOVARA	BOCA	VIA BRUGHIERA IV, SNC	A911	T		9	1080			PRATO	Proprieta'	1/1
Jed	NO_BOCA_F_5528887		05528887		PIEMONTE	NO	NOVARA	BOCA	VIA BRUGHIERA IV, SNC	A911	T		9	1081			PRATO	Proprieta'	1/1
Jed	NO_BOCA_F_5528887		05528887		PIEMONTE	NO	NOVARA	BOCA	VIA BRUGHIERA IV, SNC	A911	T		9	1093			PRATO	Proprieta'	1/1
Jed	NO_BOCA_F_5528887		05528887		PIEMONTE	NO	NOVARA	BOCA	VIA BRUGHIERA IV, SNC	A911	T		9	1094			PRATO	Proprieta'	1/1
Jed	NO_BOCA_F_5528926		05528926		PIEMONTE	NO	NOVARA	BOCA	VIA BRUGHIERA IV, SNC	A911	T		9	1087			PRATO	Proprieta'	1/1
Jed	NO_BOCA_F_5528926		05528926		PIEMONTE	NO	NOVARA	BOCA	VIA BRUGHIERA IV, SNC	A911	T		9	1088			PRATO	Proprieta'	1/1
Jed	NO_BOCA_F_5528926		05528926		PIEMONTE	NO	NOVARA	BOCA	VIA BRUGHIERA IV, SNC	A911	T		9	1089			PRATO	Proprieta'	1/1
Jed	NO_CAME_F_807054		00807054		PIEMONTE	NO	NOVARA	CAMERI	CORSO SEMPIONE 55	B473	F		45	253	1		D07	Proprieta'	1/2
Jed	NO_CAME_F_807054		00807054		PIEMONTE	NO	NOVARA	CAMERI	CORSO SEMPIONE 55	B473	F		45	247	3		A07	Proprieta'	1/2
Jed	NO_CAME_F_807054		00807054		PIEMONTE	NO	NOVARA	CAMERI	CORSO SEMPIONE 55	B473	F		45	247	2		A10	Proprieta'	1/2
Jed	NO_CAME_F_807054		00807054		PIEMONTE	NO	NOVARA	CAMERI	CORSO SEMPIONE 55	B473	F		45	247	5		C06	Proprieta'	1/2
Jed	NO_CAME_F_807054		00807054		PIEMONTE	NO	NOVARA	CAMERI	CORSO SEMPIONE 55	B473	F		45	247	4		A07	Proprieta'	1/2
Jed	NO_CAME_F_807054		00807054		PIEMONTE	NO	NOVARA	CAMERI	CORSO SEMPIONE 55	B473	T		45	269			AREA		
Jed	NO_COMI_F_855384		00855384		PIEMONTE	NO	NOVARA	COMIGNAGO	VIA BOSCAROLO 7	C926	F		2	145			D01	Proprieta'	1/1

Lavoro di	Codice leasing	Contratto collegato	Codice contratto	Codice contratto COLLEGATO	Regione	Provincia	CONSERVATORIA	Comune ISTAT	Indirizzo	Comune	Tipo	Sez	Foglio	mappale	Sub	Graffati	Categoria	Diritto reale	Quota di proprietà
Jedi	NO_MARA_F_950945		00950945		PIEMONTE	NO	NOVARA	MARANO TICINO	VIA CIRCONVALLAZIONE 4	E907	F		5	345	2		C01	Proprieta'	1/1
Jedi	NO_NOVA_F_5551280		05551280		PIEMONTE	NO	NOVARA	NOVARA	VIA PRECERUTTI 7/9	F952	F		77	863			C04	Proprieta'	1/1
Jedi	NO_NOVA_F_854082		00854082		PIEMONTE	NO	NOVARA	NOVARA	VIA BIROLI 1/A-B-C-D ANG VIA VITTORIA	F952	F		49	41	48		C01	Proprieta'	1/1
Jedi	NO_NOVA_F_854082		00854082		PIEMONTE	NO	NOVARA	NOVARA	VIA BIROLI 1/A-B-C-D ANG VIA VITTORIA	F952	F		49	41	49		C01	Proprieta'	1/1
Jedi	NO_SANP_F_873317		00873317		PIEMONTE	NO	NOVARA	SAN PIETRO MOSEZZO	VIA NIBBIA, 4 - 28080 - SAN PIETRO MOSEZZO (NO)	I116	F		3	793			D01	Proprieta'	1/1
Jedi	NO_VICO_F_20048780		20048780		PIEMONTE	NO	NOVARA	VICOLUNGO	VIA CASE SPARSE 1	L847	F		11	15	5		F01	Proprieta'	33/100
Jedi	NO_VICO_F_20048780		20048780		PIEMONTE	NO	NOVARA	VICOLUNGO	VIA CASE SPARSE 1	L847	F		11	83	3		D07	Proprieta'	33/100
Jedi	NO_VICO_F_20048780		20048780		PIEMONTE	NO	NOVARA	VICOLUNGO	VIA CASE SPARSE 1	L847	F		11	83	6		D08	Proprieta'	33/100
Jedi	NO_VICO_F_20048780		20048780		PIEMONTE	NO	NOVARA	VICOLUNGO	VIA CASE SPARSE 1	L847	F		11	83	2		A03	Proprieta'	33/100
Jedi	NO_VICO_F_20048780		20048780		PIEMONTE	NO	NOVARA	VICOLUNGO	VIA CASE SPARSE 1	L847	F		11	83	5		D01	Proprieta'	33/100
Jedi	NO_VICO_F_20048780		20048780		PIEMONTE	NO	NOVARA	VICOLUNGO	VIA CASE SPARSE 1	L847	T		11	13			SEMINATIVO	Proprieta'	33/100
Jedi	NO_VICO_F_20048780		20048780		PIEMONTE	NO	NOVARA	VICOLUNGO	VIA CASE SPARSE 1	L847	T		11	14			BOSCO MISTO	Proprieta'	33/100
Jedi	AL_CAST_F_910509		00910509		PIEMONTE	AL	NOVI LIGURE	CASTELLETTO D'ORBA	VIA DELLA STAZIONE 44	C158	F		2	42	4		A02	Proprieta'	1/1
Jedi	AL_CAST_F_910509		00910509		PIEMONTE	AL	NOVI LIGURE	CASTELLETTO D'ORBA	VIA DELLA STAZIONE 44	C158	F		2	42	3		A02	Proprieta'	1/1
Jedi	AL_CAST_F_910509		00910509		PIEMONTE	AL	NOVI LIGURE	CASTELLETTO D'ORBA	VIA DELLA STAZIONE 44	C158	F		2	42	2		D07	Proprieta'	1/1
Jedi	AL_GAVI_F_5535575		05535575		PIEMONTE	AL	NOVI LIGURE	GAVI	VIA SERRAVALLE N.30	D944	F		27	663	2		D07	Proprieta'	1/1
Jedi	AL_GAVI_F_5535575		05535575		PIEMONTE	AL	NOVI LIGURE	GAVI	VIA SERRAVALLE N.30	D944	F		27	663	1		D07	Proprieta'	1/1
Jedi	AL_NOVI_F_20059518		20059518		PIEMONTE	AL	NOVI LIGURE	NOVI LIGURE	VIA SPINELLI ANGOLO VIA DI STRADA BOSCOMARENGO	F965	F		23	316	2		A03	Proprieta'	1/1
Jedi	AL_NOVI_F_20059518		20059518		PIEMONTE	AL	NOVI LIGURE	NOVI LIGURE	VIA SPINELLI ANGOLO VIA DI STRADA BOSCOMARENGO	F965	F		23	316	1		D07	Proprieta'	1/1
Jedi	AL_NOVI_F_20075083		20075083		PIEMONTE	AL	NOVI LIGURE	NOVI LIGURE	VIA PIETRO ISOLA 2	F965	F		28	153	98		C01	Proprieta'	1/1
Jedi	AL_NOVI_F_20075083		20075083		PIEMONTE	AL	NOVI LIGURE	NOVI LIGURE	VIA PIETRO ISOLA 2	F965	F		28	153	97		C01	Proprieta'	1/1

Variazione di	Codice leasing	Contratto collegato	Codice contratto	Codice contratto COLLEGATO	Regione	Provincia	CONSERVATORIA	Comune ISTAT	Indirizzo	Comune	Tipo	Sez	Foglio	mappale	sub	Graffati	Categoria	Diritto reale	Quota di proprieta
Jedi	AL_NOVI_F_20075083		20075083		PIEMONTE	AL	NOVI LIGURE	NOVI LIGURE	VIA PIETRO ISOLA 2	F965	F		28	153	15		C01	Proprieta'	1/1
Jedi	AL_NOVI_F_20075083		20075083		PIEMONTE	AL	NOVI LIGURE	NOVI LIGURE	VIA PIETRO ISOLA 2	F965	F		28	153	96		C01	Proprieta'	1/1
Jedi	AL_NOVI_F_20075083		20075083		PIEMONTE	AL	NOVI LIGURE	NOVI LIGURE	VIA PIETRO ISOLA 2	F965	F		28	153	7		C06	Proprieta'	1/1
Jedi	AL_NOVI_F_864376		00864376		PIEMONTE	AL	NOVI LIGURE	NOVI LIGURE	VIA DELL'INDUSTRIA, 5/7	F965	F		48	461	1		D07	Proprieta'	1/1
Jedi	AL_OVAD_F_20049925		20049925		PIEMONTE	AL	NOVI LIGURE	OVADA	VIA GIULIO PASTORE, 1	G197	F		18	358	1		D07	Proprieta'	1/1
Jedi	AL_OVAD_F_956781		00956781		PIEMONTE	AL	NOVI LIGURE	OVADA	STRADA REBBA, SNC	G197	F		11	832			D07	Proprieta'	1/1
Jedi	SS_BUDO_F_5564244		05564244		SARDEGNA	NU	NUORO	BUDONI	VIA SALVADOR DALI	B248	F		4	1071	13		A10	Proprieta'	1/1
Jedi	NU_MACO_F_20048170		20048170		SARDEGNA	NU	NUORO	MACOMER	ZONA IND.LE TOSSILLO	E788	F		53	311	3		D07	Proprieta'	1/1
Jedi	NU_NUOR_F_910986		00910986		SARDEGNA	NU	NUORO	NUORO	C.SO G. GARIBALDI 72	F979	F		45	1348	4		C01	Proprieta'	1/1
Jedi	NU_NUOR_F_960313		00960313		SARDEGNA	NU	NUORO	NUORO	VIA ALESSANDRO MANZONI 17	F979	F		45	2030	5		C03	Proprieta'	1/1
Jedi	NU_NUOR_F_960313		00960313		SARDEGNA	NU	NUORO	NUORO	VIA ALESSANDRO MANZONI 17	F979	F		45	2030	4		C01	Proprieta'	1/1
Jedi	NU_ORAN_F_5565822		05565822		SARDEGNA	NU	NUORO	ORANI	CORSO GARIBALDI 118 - 112,	G084	F		35	1051	6		C01	Proprieta'	1/1
Jedi	NU_OROS_F_793356		00793356		SARDEGNA	NU	NUORO	OROSEI	VIA SOS ALINOS,	G119	F		7	2682	18		D01	Proprieta'	1/1
Jedi	OR_SIAM_F_20060518		20060518		SARDEGNA	OR	ORISTANO	SIAMAGGIORE	ZONA ARTIGIANALE	I717	F		1	381			D08	Proprieta' superficiaria	1/1
Jedi	OR_ZEDD_F_5511126		05511126		SARDEGNA	OR	ORISTANO	ZEDDIANI	LOCALITA' SA ZARRA	M153	F		13	506	1		C03	Proprieta'	1/1
Jedi	OR_ZEDD_F_5511126		05511126		SARDEGNA	OR	ORISTANO	ZEDDIANI	LOCALITA' SA ZARRA,	M153	F		13	506	2		A02	Proprieta'	1/1
Jedi	OR_ZEDD_F_5511126		05511126		SARDEGNA	OR	ORISTANO	ZEDDIANI	LOCALITA' SA ZARRA	M153	F		13	619			F01	Proprieta'	1/1
Jedi	PD_ABAN_F_925457		00925457		VENETO	PD	PADOVA	ABANO TERME	VIA ANDREA BRUSTOLON SNC	A001	F		16	685			B07	Proprieta'	1/1
Jedi	PD_CADO_F_20069216		20069216		VENETO	PD	PADOVA	CADONEGHE	VIA INSURREZIONE 11	B345	F		12	968	22		F01	Proprieta'	1/2
Jedi	PD_CADO_F_20069216		20069216		VENETO	PD	PADOVA	CADONEGHE	VIA INSURREZIONE 11	B345	F		12	968	12		C02	Proprieta'	1/2
Jedi	PD_CADO_F_20069216		20069216		VENETO	PD	PADOVA	CADONEGHE	VIA INSURREZIONE 11	B345	F		12	968	7		C01	Proprieta'	1/1
Jedi	PD_LIME_F_836276		00836276		VENETO	PD	PADOVA	LIMENA	VIA A. VOLTA 21/A	E592	F		14	583	1		D07	Proprieta'	1/1
Jedi	PD_MASE_F_20079506		20079506		VENETO	PD	PADOVA	MASERA' DI PADOVA	VIA CONSELVANA 64 - 66	F011	F		3	287	5		C01	Proprieta'	1/1
Jedi	PD_PADO_F_20024728		20024728		VENETO	PD	PADOVA	PADOVA	VIA VIA GERMANIA 11/1	G224	F		147	749	4		D07	Proprieta'	1/1
Jedi	PD_PADO_F_20062006		20062006		VENETO	PD	PADOVA	PADOVA	VIA CERNAIA, 18	G224	F		190	1122	59	190-1122-60	C01	Proprieta'	1/1

Jawbje di	Codice leasing	Contratto collegato	Codice contratto	Codice contratto COLLEGATO	Regione	Provincia	CONSERVATORIA	Comune ISTAT	Indirizzo	Comune	Tipo	Sez	Foglio	mappale	sub	Graffati	Categoria	Diritto reale	Quota di proprieta
Jedi	PD_PADO_F_849012		00949012		VENETO	PD	PADOVA	PADOVA	VIA DELL' INDUSTRIA 23/B	G224	F		77	174	40		A10	Proprieta'	1/1
Jedi	PD_PIOV_F_932973		00932973		VENETO	PD	PADOVA	PIOVE DI SACCO	VIA CARRARESE 66	G693	F		15	279	50		A10	Proprieta'	1/1
Jedi	PD_PIOV_F_932973		00932973		VENETO	PD	PADOVA	PIOVE DI SACCO	VIA CARRARESE 66	G693	F		15	279	13		C06	Proprieta'	1/1
Jedi	PD_PONT_F_825454		00825454		VENETO	PD	PADOVA	PONTE SAN NICOLO'	VIALE DEL LAVORO, SNC	G855	F		7	861	11	7-861-14	C02	Proprieta'	1/1
Jedi	PD_PONT_F_825454		00825454		VENETO	PD	PADOVA	PONTE SAN NICOLO'	VIALE DEL LAVORO, SNC	G855	F		7	861	2		C06	Proprieta'	1/1
Jedi	PD_PONT_F_825454		00825454		VENETO	PD	PADOVA	PONTE SAN NICOLO'	VIALE DEL LAVORO, SNC	G855	F		7	861	3		C06	Proprieta'	1/1
Jedi	PD_ROVO_F_20049036		20049036		VENETO	PD	PADOVA	ROVOLON	VIA DEL LAVORO 12/A	H622	F		7	1107	4		C06	Proprieta'	1/1
Jedi	PD_ROVO_F_20049036		20049036		VENETO	PD	PADOVA	ROVOLON	VIA DEL LAVORO 12/A	H622	F		7	1107	5		D01	Proprieta'	1/1
Jedi	PD_ROVO_F_20049036		20049036		VENETO	PD	PADOVA	ROVOLON	VIA DEL LAVORO 12/A	H622	F		7	1107	3		A02	Proprieta'	1/1
Jedi	VE_SANT_F_937591		00937591		VENETO	VE	PADOVA	SANTA MARIA DI SALA	VIA NOALESE 174/A	I242	F		14	330	9		A03	Proprieta'	1/1
Jedi	VE_SANT_F_937591		00937591		VENETO	VE	PADOVA	SANTA MARIA DI SALA	VIA NOALESE 174/A	I242	F		14	330	2		C03	Proprieta'	1/1
Jedi	VE_SANT_F_937591		00937591		VENETO	VE	PADOVA	SANTA MARIA DI SALA	VIA NOALESE 174/A	I242	F		14	330	4		C06	Proprieta'	1/1
Jedi	PD_VEGG_F_904964		00904964		VENETO	PD	PADOVA	VEGGIANO	VIA LISSARO SNC	L710	F		7	469	10		A10	Proprieta'	1/1
Jedi	PD_VEGG_F_904964		00904964		VENETO	PD	PADOVA	VEGGIANO	VIA LISSARO SNC	L710	F		7	469	7		A10	Proprieta'	1/1
Jedi	PD_VEGG_F_904964		00904964		VENETO	PD	PADOVA	VEGGIANO	VIA LISSARO SNC	L710	F		7	469	3		D07	Proprieta'	1/1
Jedi	PD_VEGG_F_904964		00904964		VENETO	PD	PADOVA	VEGGIANO	VIA LISSARO SNC	L710	F		7	469	5		A10	Proprieta'	1/1
Jedi	PD_VEGG_F_904964		00904964		VENETO	PD	PADOVA	VEGGIANO	VIA LISSARO SNC	L710	F		7	469	9		A10	Proprieta'	1/1
Jedi	PD_VEGG_F_904964		00904964		VENETO	PD	PADOVA	VEGGIANO	VIA LISSARO SNC	L710	F		7	469	6		A10	Proprieta'	1/1
Jedi	PD_VEGG_F_904964		00904964		VENETO	PD	PADOVA	VEGGIANO	VIA LISSARO SNC	L710	F		7	469	11		A10	Proprieta'	1/1
Jedi	PD_VEGG_F_904964		00904964		VENETO	PD	PADOVA	VEGGIANO	VIA LISSARO SNC	L710	F		7	469	8		A10	Proprieta'	1/1
Jedi	PD_VEGG_F_904964		00904964		VENETO	PD	PADOVA	VEGGIANO	VIA LISSARO SNC	L710	F		7	469	2		C01	Proprieta'	1/1
Jedi	PD_VEGG_F_904964		00904964		VENETO	PD	PADOVA	VEGGIANO	VIA LISSARO SNC	L710	F		7	469	4		D07	Proprieta'	1/1
Jedi	PD_VIGO_F_20047383		20047383		VENETO	PD	PADOVA	VIGONZA	VIA GORIZIA, 11	L900	F		40	1363	21	40-1363-22	C02	Proprieta'	1/1
Jedi	PA_CARI_F_865020		00865020		SICILIA	PA	PALERMO	CARINI	VIA FRANCESCO CRISPI 15	B780	F		23	802	6		D07	Proprieta'	1/1
Jedi	PA_CARI_F_865020		00865020		SICILIA	PA	PALERMO	CARINI	VIA FRANCESCO CRISPI 15	B780	T		23	141			AGRUMETO	Proprieta'	1/1
Jedi	PA_CARI_F_865020		00865020		SICILIA	PA	PALERMO	CARINI	VIA FRANCESCO CRISPI 15	B780	T		23	155			AGRUMETO	Proprieta'	1/1

Jawalg d	Codice fondiario	Contenuto collegato	Codice contratto	Codice contratto COLLEGATO	Regione	Provincia	CONSERVATORIA	Comune ISTAT	Indirizzo	Comune	Tipo	Sez	Foglio	mappale	sub	Graffati	Categoria	Diritto reale	Quota di proprietà
Jedi	PA_CARI_F_865020		00865020		SICILIA	PA	PALERMO	CARINI	VIA FRANCESCO CRISPI 15	B780	T		23	592			AGRUMETO	Proprieta'	1/1
Jedi	PA_PALE_F_20054406		20054406		SICILIA	PA	PALERMO	PALERMO	VIA CORRADINO DI SVEVIA 48	G273	F		51	2372	281		A10	Proprieta'	1/1
Jedi	PA_PALE_F_20057390		20057390		SICILIA	PA	PALERMO	PALERMO	VIA CASTROFILIPPO 42-44-46	G273	F		138	387	1	138-389-1|138-388-1|138-338-7|138-332-44	C01	Proprieta'	1/1
Jedi	PA_PALE_F_5516933		05516933		SICILIA	PA	PALERMO	PALERMO	VIA NATALE MONDO 10	G273	F		25	3343	172		D07	Proprieta'	1/1
Jedi	PA_PALE_F_865409		00865409		SICILIA	PA	PALERMO	PALERMO	VIALE CROCE ROSSA 226-228-230-232-234-236	G273	F		22	2393	114		C02	Proprieta'	1/1
Jedi	PA_PALE_F_872746		00872746		SICILIA	PA	PALERMO	PALERMO	VIA MICHELE TOTONE 14	G273	F		58	1151	26		A10	Proprieta'	1/1
Jedi	PA_PALE_F_907041		00907041		SICILIA	PA	PALERMO	PALERMO	VIALE CROCE ROSSA 226-228-230-232-234-236 .	G273	F		22	2393	121		A10	Proprieta'	1/1
Jedi	PA_PALE_F_907041		00907041		SICILIA	PA	PALERMO	PALERMO	VIALE CROCE ROSSA 226-228-230-232-234-236 .	G273	F		22	2393	124		C01	Proprieta'	1/1
Jedi	PA_PALE_F_940609		00940609		SICILIA	PA	PALERMO	PALERMO	PIAZZA GENERALE A. CASCINO 19	G273	F		35	33	21		C01	Proprieta'	1/1
Jedi	PA_PALE_F_942893		00942893		SICILIA	PA	PALERMO	PALERMO	ELEONORA DUSE 2	G273	F		17	1050	5		F03	Proprieta'	1/1
Jedi	PA_PALE_F_942893		00942893		SICILIA	PA	PALERMO	PALERMO	ELEONORA DUSE 2	G273	F		17	1050	3		A10	Proprieta'	1/1
Jedi	PA_PART_F_5533172		05533172		SICILIA	PA	PALERMO	PARTINICO	VIA MILIOTO S.S. 113 KM 306 SN	G348	F		9	763	1		D08	Proprieta'	1/1
Jedi	PR_PARM_F_948867		00948867		EMILIA ROMAGNA	PR	PARMA	PARMA	VIA BOTTERI ANG. VIA BARBACINI	G337	F	3	38	158	9		D07	Proprieta'	1/1
Jedi	PR_PARM_F_948867		00948867		EMILIA ROMAGNA	PR	PARMA	PARMA	VIA BOTTERI ANG. VIA BARBACINI	G337	F	3	38	158	7		D07	Proprieta'	1/1
Jedi	PR_PARM_F_948867		00948867		EMILIA ROMAGNA	PR	PARMA	PARMA	VIA BOTTERI ANG. VIA BARBACINI	G337	F	3	38	158	2		A03	Proprieta'	1/1
Jedi	PR_PARM_F_948867		00948867		EMILIA ROMAGNA	PR	PARMA	PARMA	VIA BOTTERI ANG. VIA BARBACINI	G337	F	3	38	158	8		D07	Proprieta'	1/1
Jedi	MI_ABBI_F_20072757		20072757		LOMBARDIA	MI	PAVIA	ABBIATEGRASSO	VIA MAZZINI, 79	A010	F		22	458	702		C01	Proprieta'	1/1
Jedi	MI_ABBI_F_928891		00928891		LOMBARDIA	MI	PAVIA	ABBIATEGRASSO	VIA POSCALLO, 3 B	A010	F		10	614	703		C01	Proprieta'	1/1
Jedi	MI_ABBI_F_928891		00928891		LOMBARDIA	MI	PAVIA	ABBIATEGRASSO	VIA POSCALLO, 3 B	A010	F		10	614	704		C01	Proprieta'	1/1
Jedi	MI_ABBI_F_928891		00928891		LOMBARDIA	MI	PAVIA	ABBIATEGRASSO	VIA POSCALLO, 3 B	A010	F		10	614	779		C06	Proprieta'	1/1
Jedi	MI_ABBI_F_928891		00928891		LOMBARDIA	MI	PAVIA	ABBIATEGRASSO	VIA POSCALLO, 3 B	A010	F		10	614	767		C06	Proprieta'	1/1

Jawaje di	Codice leasing	Contratto collegato	Codice contratto	Codice contratto COLLEGATO	Regione	Provincia	CONSERVATORIA	Comune ISTAT	Indirizzo	Comune	Tipo	Sez	Foglio	mappale	sub	Graffati	Categoria	Diritto reale	Quota di proprietà
Jedi	MI_ABBI_F_928891		00928891		LOMBARDIA	MI	PAVIA	ABBIATEGRASSO	VIA POSCALLO, 3 B	A010	F		10	614	771		C06	Proprieta'	1/1
Jedi	MI_BARE_F_897590		00897590		LOMBARDIA	MI	PAVIA	BAREGGIO	VIA SANDREA 5	A652	F		3	16			C03	Proprieta'	1/1
Jedi	MI_BARE_F_900606		00900606		LOMBARDIA	MI	PAVIA	BAREGGIO	VIA DON FRACASSI,11	A652	F		15	388			D07	Proprieta'	1/1
Jedi	MI_CASA_F_942172		00942172		LOMBARDIA	MI	PAVIA	CASARILE	VIA PANAGULIS SNC	B938	F		1	696	1		D08	Proprieta'	1/1
Jedi	MI_CASA_F_942172		00942172		LOMBARDIA	MI	PAVIA	CASARILE	VIA PANAGULIS SNC	B938	F		1	693			D01	Proprieta'	1/1
Jedi	MI_CASA_F_942172		00942172		LOMBARDIA	MI	PAVIA	CASARILE	VIA PANAGULIS SNC	B938	T		1	697			SEMIN IRRIG	Proprieta'	1/1
Jedi	MI_CASA_F_942172		00942172		LOMBARDIA	MI	PAVIA	CASARILE	VIA PANAGULIS SNC	B938	T		1	695			SEMIN IRRIG	Proprieta'	1/1
Jedi	PV_CERT_F_20055217		20055217		LOMBARDIA	PV	PAVIA	CERTOSA DI PAVIA	VIA ACHILLE GRANDI SNC	C541	F	C	2	42	2		D08	Proprieta'	1/1
Jedi	PV_CERT_F_20055217		20055217		LOMBARDIA	PV	PAVIA	CERTOSA DI PAVIA	VIA ACHILLE GRANDI SNC	C541	F	C	2	42	3		A03	Proprieta'	1/1
Jedi	PV_CERT_F_20055217		20055217		LOMBARDIA	PV	PAVIA	CERTOSA DI PAVIA	VIA ACHILLE GRANDI SNC	C541	F	C	2	101			F01	Proprieta'	1/1
Jedi	PV_CERT_F_20055217		20055217		LOMBARDIA	PV	PAVIA	CERTOSA DI PAVIA	VIA ACHILLE GRANDI SNC	C541	F	C	2	207			F01	Proprieta'	1/1
Jedi	PV_CERT_F_20055217		20055217		LOMBARDIA	PV	PAVIA	CERTOSA DI PAVIA	VIA ACHILLE GRANDI SNC	C541	F	C	2	98			F01	Proprieta'	1/1
Jedi	PV_CERT_F_20055217		20055217		LOMBARDIA	PV	PAVIA	CERTOSA DI PAVIA	VIA ACHILLE GRANDI SNC	C541	T		5	79			SEMIN IRRIG	Proprieta'	1/1
Jedi	PV_CERT_F_20055217		20055217		LOMBARDIA	PV	PAVIA	CERTOSA DI PAVIA	VIA ACHILLE GRANDI SNC	C541	T		5	206			SEMIN IRRIG	Proprieta'	1/1
Jedi	PV_CERT_F_20055217		20055217		LOMBARDIA	PV	PAVIA	CERTOSA DI PAVIA	VIA ACHILLE GRANDI SNC	C541	T		5	205			SEMIN IRRIG	Proprieta'	1/1
Jedi	PV_CERT_F_20055217		20055217		LOMBARDIA	PV	PAVIA	CERTOSA DI PAVIA	VIA ACHILLE GRANDI SNC	C541	T		5	202			SEMIN IRRIG	Proprieta'	1/1
Jedi	MI_CORB_F_20084058		20084058		LOMBARDIA	MI	PAVIA	CORBETTA	VIA GRAN SASSO S.N.C.	C986	F		12	1125			D08	Proprieta'	1/1
Jedi	PV_CURA_F_20057159		20057159		LOMBARDIA	PV	PAVIA	CURA CARPIGNANO	VIA DELLA TECNICA, S.N.C.	B824	F	C	1	633			D07	Proprieta'	1/1
Jedi	PV_CURA_F_20074937		20074937		LOMBARDIA	PV	PAVIA	CURA CARPIGNANO	VIA DELLA SCIENZA, S.N.C.	B824	F	C	1	638	2		C02	Proprieta'	1/1
Jedi	PV_FILI_F_890269		00890269		LOMBARDIA	PV	PAVIA	FILIGHERA	VIA EUROPA SNC	D594	F	A	1	562			D07	Proprieta'	1/1
Jedi	MI_MAGE_F_5627837		05627837		LOMBARDIA	MI	PAVIA	MAGENTA	VIA DANTE ALIGHIERI 13	E801	F		6	638		6-604|6-53-705	D07	Proprieta'	1/1
Jedi	MI_MAGE_F_871272		00871272		LOMBARDIA	MI	PAVIA	MAGENTA	VIA MENTANA, SNC	E801	F		7	348	706		A10	Proprieta'	1/1
Jedi	MI_MAGE_F_871272		00871272		LOMBARDIA	MI	PAVIA	MAGENTA	VIA MENTANA, SNC	E801	F		7	348	704		C06	Proprieta'	1/1

Locazione di	Codice leasing	Contratto collegato	Codice contratto	Codice contratto COLLEGATO	Regione	Provincia	CONSERVATORIA	Comune/STAT	Indirizzo	Comune	Tipo	Sez	Foglio	mappale	sub	Graffati	Categoria	Diritto reale	Quota di proprieta
Jedi	MI_OSSO_F_903385		00903385		LOMBARDIA	MI	PAVIA	OSSONA	VIA FRANCESCO BARACCA 2	G181	F		6	91	701		A10	Proprieta'	1/1
Jedi	MI_ROSA_F_20043437		20043437		LOMBARDIA	MI	PAVIA	ROSATE	VIA G. MARCONI 20	H560	F		21	89	2		C03	Proprieta'	1/1
Jedi	PV_VELL_F_934007		00934007		LOMBARDIA	PV	PAVIA	VELLEZZO BELLINI	VIA PERLASCA, 19	L720	F	B	3	1283			D07	Proprieta'	1/1
Jedi	PG_ASSI_F_5405686		05405686		UMBRIA	PG	PERUGIA	ASSISI	VIA G. SARAGAT, 3/B S.M.DEGLI	A475	F		99	643	4		A10	Proprieta'	1/1
Jedi	PG_ASSI_F_5405686		05405686		UMBRIA	PG	PERUGIA	ASSISI	VIA G. SARAGAT, 3/B S.M.DEGLI	A475	F		99	643	5		A10	Proprieta'	1/1
Jedi	PG_ASSI_F_5405686		05405686		UMBRIA	PG	PERUGIA	ASSISI	VIA G. SARAGAT, 3/B S.M.DEGLI	A475	F		99	643	2		C02	Proprieta'	1/1
Jedi	PG_ASSI_F_5405686		05405686		UMBRIA	PG	PERUGIA	ASSISI	VIA G. SARAGAT, 3/B S.M.DEGLI	A475	F		99	643	6		A03	Proprieta'	1/1
Jedi	PG_ASSI_F_5405686		05405686		UMBRIA	PG	PERUGIA	ASSISI	VIA G. SARAGAT, 3/B S.M.DEGLI	A475	F		99	643	3		C02	Proprieta'	1/1
Jedi	6		30009094		UMBRIA	PG	PERUGIA	CASTIGLIONE DEL LAGO	LOCALITÀ LEPRICCHIO, 1	C309	F		118	1051	19		D10	Proprieta'	1/1
Jedi	PG_CITT_F_869679		00869679		UMBRIA	PG	PERUGIA	CITTÀ DI CASTELLO	VIA MORANDI	C745	F		130	336	25		D07	Proprieta'	1/1
Jedi	PG_CITT_F_869679		00869679		UMBRIA	PG	PERUGIA	CITTÀ DI CASTELLO	VIA MORANDI	C745	F		130	336	14		A02	Proprieta'	1/1
Jedi	PG_CITT_F_869679		00869679		UMBRIA	PG	PERUGIA	CITTÀ DI CASTELLO	VIA MORANDI	C745	F		130	336	15		A10	Proprieta'	1/1
Jedi	PG_CITT_F_869679		00869679		UMBRIA	PG	PERUGIA	CITTÀ DI CASTELLO	VIA MORANDI	C745	F		130	336	16		A02	Proprieta'	1/1
Jedi	PG_CITT_F_869679		00869679		UMBRIA	PG	PERUGIA	CITTÀ DI CASTELLO	VIA MORANDI	C745	F		130	367			D01	Proprieta'	1/1
Jedi	PG_CITT_F_887952		00887952		UMBRIA	PG	PERUGIA	CITTÀ DI CASTELLO	VOCABOLO TERRAGONI, SN - FRAZIONE TRESTINA - 06012 - CITTA' DI CASTELLO (PG)	C745	F		284	356	5		C02	Proprieta'	1/1
Jedi	PG_CITT_F_869679		00869679		UMBRIA	PG	PERUGIA	CITTÀ DI CASTELLO	VIA MORANDI	C745	T		130	2014			BOSCO ALTO	Proprieta'	1/1
Jedi	PG_CITT_F_869679		00869679		UMBRIA	PG	PERUGIA	CITTÀ DI CASTELLO	VIA MORANDI	C745	T		130	2028			BOSCO ALTO	Proprieta'	1/1
Jedi	PG_CITT_F_869679		00869679		UMBRIA	PG	PERUGIA	CITTÀ DI CASTELLO	VIA MORANDI	C745	T		130	38			SEMIN IRRIG	Proprieta'	1/1
Jedi	PG_CITT_F_869679		00869679		UMBRIA	PG	PERUGIA	CITTÀ DI CASTELLO	VIA MORANDI	C745	T		130	2036			SEMIN ARBOR	Proprieta'	1/1
Jedi	PG_FOLI_F_875087		00875087		UMBRIA	PG	PERUGIA	FOLIGNO	VIA ANTONIO DA SANGALLO 22	D653	F		178	63	1		D07	Proprieta'	1/1
Jedi	PG_PERU_F_5510818		05510818		UMBRIA	PG	PERUGIA	PERUGIA	STAZIONE PONTE GIOVANNI - VIA NINO BIXIO	G478	F		273	29	50		A10	Proprieta'	1/1
Jedi	PG_PERU_F_5518054		05518054		UMBRIA	PG	PERUGIA	PERUGIA	VIA MATTEOTTI 20	G478	F		402	400	42	402-399-29	C02	Proprieta'	1/1

Jawaje di	Codice leasing	Contratto collegato	Codice contratto	Codice contratto COLLEGATO	Regione	Provincia	CONSERVATORIA	Comune ISTAT	Indirizzo	Comune	Tipo	Sez	Foglio	mappale	sub	Graffati	Categoria	Diritto reale	Quota di proprieta
Jedi	PG_PERU_F_5519819		05519819		UMBRIA	PG	PERUGIA	PERUGIA	VIA P. PATTOLI PONTE RESINA 1A2	G478	F		97	524			D08	Proprieta' superficiaria	1/1
Jedi	PG_PERU_F_813565		00813565		UMBRIA	PG	PERUGIA	PERUGIA	VIA MARIO ANGELUCCI 32	G478	F		267	1171	38		C06	Proprieta'	1/1
Jedi	PG_PERU_F_813565		00813565		UMBRIA	PG	PERUGIA	PERUGIA	VIA MARIO ANGELUCCI 32	G478	F		267	1179			C06	Proprieta'	1/1
Jedi	PG_PERU_F_813565		00813565		UMBRIA	PG	PERUGIA	PERUGIA	VIA MARIO ANGELUCCI 32	G478	F		267	1171	31		C06	Proprieta'	1/1
Jedi	PG_PERU_F_813565		00813565		UMBRIA	PG	PERUGIA	PERUGIA	VIA MARIO ANGELUCCI 32	G478	F		267	1180			C06	Proprieta'	1/1
Jedi	PG_PERU_F_813565		00813565		UMBRIA	PG	PERUGIA	PERUGIA	VIA MARIO ANGELUCCI 32	G478	F		267	1171	30		C06	Proprieta'	1/1
Jedi	PG_PERU_F_813565		00813565		UMBRIA	PG	PERUGIA	PERUGIA	VIA MARIO ANGELUCCI 32	G478	F		267	1177			C06	Proprieta'	1/1
Jedi	PG_PERU_F_813565		00813565		UMBRIA	PG	PERUGIA	PERUGIA	VIA MARIO ANGELUCCI 32	G478	F		267	1171	46		A10	Proprieta'	1/1
Jedi	PG_PERU_F_813565		00813565		UMBRIA	PG	PERUGIA	PERUGIA	VIA MARIO ANGELUCCI 32	G478	F		267	1185			C06	Proprieta'	1/1
Jedi	PG_PERU_F_813565		00813565		UMBRIA	PG	PERUGIA	PERUGIA	VIA MARIO ANGELUCCI 32	G478	F		267	1171	16		C06	Proprieta'	1/1
Jedi	PG_PERU_F_813565		00813565		UMBRIA	PG	PERUGIA	PERUGIA	VIA MARIO ANGELUCCI 32	G478	F		267	1171	23		C06	Proprieta'	1/1
Jedi	PG_PERU_F_813565		00813565		UMBRIA	PG	PERUGIA	PERUGIA	VIA MARIO ANGELUCCI 32	G478	F		267	1171	49		A10	Proprieta'	1/1
Jedi	PG_PERU_F_813565		00813565		UMBRIA	PG	PERUGIA	PERUGIA	VIA MARIO ANGELUCCI 32	G478	F		267	1171	55		A10	Proprieta'	1/1
Jedi	PG_PERU_F_813565		00813565		UMBRIA	PG	PERUGIA	PERUGIA	VIA MARIO ANGELUCCI 32	G478	F		267	1186			C06	Proprieta'	1/1
Jedi	PG_PERU_F_813565		00813565		UMBRIA	PG	PERUGIA	PERUGIA	VIA MARIO ANGELUCCI 32	G478	F		267	1171	61		C02	Proprieta'	1/1
Jedi	PG_PERU_F_813565		00813565		UMBRIA	PG	PERUGIA	PERUGIA	VIA MARIO ANGELUCCI 32	G478	F		267	1171	34		C06	Proprieta'	1/1
Jedi	PG_PERU_F_813565		00813565		UMBRIA	PG	PERUGIA	PERUGIA	VIA MARIO ANGELUCCI 32	G478	F		267	1171	21		C06	Proprieta'	1/1
Jedi	PG_PERU_F_813565		00813565		UMBRIA	PG	PERUGIA	PERUGIA	VIA MARIO ANGELUCCI 32	G478	F		267	1171	33		C06	Proprieta'	1/1
Jedi	PG_PERU_F_813565		00813565		UMBRIA	PG	PERUGIA	PERUGIA	VIA MARIO ANGELUCCI 32	G478	F		267	1171	60		C02	Proprieta'	1/1
Jedi	PG_PERU_F_813565		00813565		UMBRIA	PG	PERUGIA	PERUGIA	VIA MARIO ANGELUCCI 32	G478	F		267	1171	54		A10	Proprieta'	1/1
Jedi	PG_PERU_F_813565		00813565		UMBRIA	PG	PERUGIA	PERUGIA	VIA MARIO ANGELUCCI 32	G478	F		267	1171	26		C06	Proprieta'	1/1

Jawage di	Codice leasing	Contratto collegato	Codice contratto	Codice contratto COLLEGATO	Regione	Provincia	CONSERVATORIA	Comune ISTAT	Indirizzo	Comune	Tipo	Sez	Foglio	mappale	sub	Graffati	Categoria	Diritto reale	Quota di proprieta
Jedi	PG_PERU_F_813565		00813565		UMBRIA	PG	PERUGIA	PERUGIA	VIA MARIO ANGELUCCI 32	G478	F		267	1171	59		C02	Proprieta'	1/1
Jedi	PG_PERU_F_813565		00813565		UMBRIA	PG	PERUGIA	PERUGIA	VIA MARIO ANGELUCCI 32	G478	F		267	1171	52		A10	Proprieta'	1/1
Jedi	PG_PERU_F_813565		00813565		UMBRIA	PG	PERUGIA	PERUGIA	VIA MARIO ANGELUCCI 32	G478	F		267	1184			C06	Proprieta'	1/1
Jedi	PG_PERU_F_813565		00813565		UMBRIA	PG	PERUGIA	PERUGIA	VIA MARIO ANGELUCCI 32	G478	F		267	1171	45		A10	Proprieta'	1/1
Jedi	PG_PERU_F_813565		00813565		UMBRIA	PG	PERUGIA	PERUGIA	VIA MARIO ANGELUCCI 32	G478	F		267	1188			C06	Proprieta'	1/1
Jedi	PG_PERU_F_813565		00813565		UMBRIA	PG	PERUGIA	PERUGIA	VIA MARIO ANGELUCCI 32	G478	F		267	1192			C06	Proprieta'	1/1
Jedi	PG_PERU_F_813565		00813565		UMBRIA	PG	PERUGIA	PERUGIA	VIA MARIO ANGELUCCI 32	G478	F		267	1171	29		C06	Proprieta'	1/1
Jedi	PG_PERU_F_813565		00813565		UMBRIA	PG	PERUGIA	PERUGIA	VIA MARIO ANGELUCCI 32	G478	F		267	1171	11		C06	Proprieta'	1/1
Jedi	PG_PERU_F_813565		00813565		UMBRIA	PG	PERUGIA	PERUGIA	VIA MARIO ANGELUCCI 32	G478	F		267	1171	56		A10	Proprieta'	1/1
Jedi	PG_PERU_F_813565		00813565		UMBRIA	PG	PERUGIA	PERUGIA	VIA MARIO ANGELUCCI 32	G478	F		267	1171	14		C06	Proprieta'	1/1
Jedi	PG_PERU_F_813565		00813565		UMBRIA	PG	PERUGIA	PERUGIA	VIA MARIO ANGELUCCI 32	G478	F		267	1171	47		A10	Proprieta'	1/1
Jedi	PG_PERU_F_813565		00813565		UMBRIA	PG	PERUGIA	PERUGIA	VIA MARIO ANGELUCCI 32	G478	F		267	1171	40		A10	Proprieta'	1/1
Jedi	PG_PERU_F_813565		00813565		UMBRIA	PG	PERUGIA	PERUGIA	VIA MARIO ANGELUCCI 32	G478	F		267	1171	15		C06	Proprieta'	1/1
Jedi	PG_PERU_F_813565		00813565		UMBRIA	PG	PERUGIA	PERUGIA	VIA MARIO ANGELUCCI 32	G478	F		267	1182			C06	Proprieta'	1/1
Jedi	PG_PERU_F_813565		00813565		UMBRIA	PG	PERUGIA	PERUGIA	VIA MARIO ANGELUCCI 32	G478	F		267	1171	24		C06	Proprieta'	1/1
Jedi	PG_PERU_F_813565		00813565		UMBRIA	PG	PERUGIA	PERUGIA	VIA MARIO ANGELUCCI 32	G478	F		267	1171	42		A10	Proprieta'	1/1
Jedi	PG_PERU_F_813565		00813565		UMBRIA	PG	PERUGIA	PERUGIA	VIA MARIO ANGELUCCI 32	G478	F		267	1171	25		C06	Proprieta'	1/1
Jedi	PG_PERU_F_813565		00813565		UMBRIA	PG	PERUGIA	PERUGIA	VIA MARIO ANGELUCCI 32	G478	F		267	1171	38		A10	Proprieta'	1/1
Jedi	PG_PERU_F_813565		00813565		UMBRIA	PG	PERUGIA	PERUGIA	VIA MARIO ANGELUCCI 32	G478	F		267	1171	32		C06	Proprieta'	1/1
Jedi	PG_PERU_F_813565		00813565		UMBRIA	PG	PERUGIA	PERUGIA	VIA MARIO ANGELUCCI 32	G478	F		267	1171	36		C02	Proprieta'	1/1
Jedi	PG_PERU_F_813565		00813565		UMBRIA	PG	PERUGIA	PERUGIA	VIA MARIO ANGELUCCI 32	G478	F		267	1188			C06	Proprieta'	1/1

Jawaje di	Codice leasing	Contratto collegato	Codice contratto	Codice contratto COLLEGATO	Regione	Provincia	CONSERVATORIA	Comune ISTAT	Indirizzo	Comune	Tipo	Sez	Foglio	mappale	sub	Graffati	Categoria	Diritto reale	Quota di proprietà
Jedi	PG_PERU_F_813565		00813565		UMBRIA	PG	PERUGIA	PERUGIA	VIA MARIO ANGELUCCI 32	G478	F		267	1171	26		C06	Proprieta'	1/1
Jedi	PG_PERU_F_813565		00813565		UMBRIA	PG	PERUGIA	PERUGIA	VIA MARIO ANGELUCCI 32	G478	F		267	1171	58		A10	Proprieta'	1/1
Jedi	PG_PERU_F_813565		00813565		UMBRIA	PG	PERUGIA	PERUGIA	VIA MARIO ANGELUCCI 32	G478	F		267	1171	10		C06	Proprieta'	1/1
Jedi	PG_PERU_F_813565		00813565		UMBRIA	PG	PERUGIA	PERUGIA	VIA MARIO ANGELUCCI 32	G478	F		267	1171	17		C06	Proprieta'	1/1
Jedi	PG_PERU_F_813565		00813565		UMBRIA	PG	PERUGIA	PERUGIA	VIA MARIO ANGELUCCI 32	G478	F		267	1171	43		A10	Proprieta'	1/1
Jedi	PG_PERU_F_813565		00813565		UMBRIA	PG	PERUGIA	PERUGIA	VIA MARIO ANGELUCCI 32	G478	F		267	1190			C06	Proprieta'	1/1
Jedi	PG_PERU_F_813565		00813565		UMBRIA	PG	PERUGIA	PERUGIA	VIA MARIO ANGELUCCI 32	G478	F		267	1171	20		C06	Proprieta'	1/1
Jedi	PG_PERU_F_813565		00813565		UMBRIA	PG	PERUGIA	PERUGIA	VIA MARIO ANGELUCCI 32	G478	F		267	1194			C06	Proprieta'	1/1
Jedi	PG_PERU_F_813565		00813565		UMBRIA	PG	PERUGIA	PERUGIA	VIA MARIO ANGELUCCI 32	G478	F		267	1171	19		C06	Proprieta'	1/1
Jedi	PG_PERU_F_813565		00813565		UMBRIA	PG	PERUGIA	PERUGIA	VIA MARIO ANGELUCCI 32	G478	F		267	1181			C06	Proprieta'	1/1
Jedi	PG_PERU_F_813565		00813565		UMBRIA	PG	PERUGIA	PERUGIA	VIA MARIO ANGELUCCI 32	G478	F		267	1171	27		C06	Proprieta'	1/1
Jedi	PG_PERU_F_813565		00813565		UMBRIA	PG	PERUGIA	PERUGIA	VIA MARIO ANGELUCCI 32	G478	F		267	1171	48		A10	Proprieta'	1/1
Jedi	PG_PERU_F_813565		00813565		UMBRIA	PG	PERUGIA	PERUGIA	VIA MARIO ANGELUCCI 32	G478	F		267	1171	57		A10	Proprieta'	1/1
Jedi	PG_PERU_F_813565		00813565		UMBRIA	PG	PERUGIA	PERUGIA	VIA MARIO ANGELUCCI 32	G478	F		267	1171	37		A10	Proprieta'	1/1
Jedi	PG_PERU_F_813565		00813565		UMBRIA	PG	PERUGIA	PERUGIA	VIA MARIO ANGELUCCI 32	G478	F		267	1171	39		A10	Proprieta'	1/1
Jedi	PG_PERU_F_813565		00813565		UMBRIA	PG	PERUGIA	PERUGIA	VIA MARIO ANGELUCCI 32	G478	F		267	1171	12		C06	Proprieta'	1/1
Jedi	PG_PERU_F_813565		00813565		UMBRIA	PG	PERUGIA	PERUGIA	VIA MARIO ANGELUCCI 32	G478	F		267	1171	44		A10	Proprieta'	1/1
Jedi	PG_PERU_F_813565		00813565		UMBRIA	PG	PERUGIA	PERUGIA	VIA MARIO ANGELUCCI 32	G478	F		267	1195			C06	Proprieta'	1/1
Jedi	PG_PERU_F_813565		00813565		UMBRIA	PG	PERUGIA	PERUGIA	VIA MARIO ANGELUCCI 32	G478	F		267	1171	41		A10	Proprieta'	1/1
Jedi	PG_PERU_F_813565		00813565		UMBRIA	PG	PERUGIA	PERUGIA	VIA MARIO ANGELUCCI 32	G478	F		267	1176			C06	Proprieta'	1/1
Jedi	PG_PERU_F_813565		00813565		UMBRIA	PG	PERUGIA	PERUGIA	VIA MARIO ANGELUCCI 32	G478	F		267	1171	18		C06	Proprieta'	1/1

Lavorazione di	Codice Teamsy	Contratto collegato	Codice contratto	Codice contratto COLLEGATO	Regione	Provincia	CONSERVATORIA	Comune ISTAT	Indirizzo	Comune	Tipo	Sez	Foglio	mappale	sub	Graffati	Categoria	Diritto reale	Quota di proprietà
Jedi	PG_PERU_F_813565		00813565		UMBRIA	PG	PERUGIA	PERUGIA	VIA MARIO ANGELUCCI 32	G478	F		267	1171	9		C06	Proprieta'	1/1
Jedi	PG_PERU_F_813565		00813565		UMBRIA	PG	PERUGIA	PERUGIA	VIA MARIO ANGELUCCI 32	G478	F		267	1171	53		A10	Proprieta'	1/1
Jedi	PG_PERU_F_813565		00813565		UMBRIA	PG	PERUGIA	PERUGIA	VIA MARIO ANGELUCCI 32	G478	F		267	1171	50		A10	Proprieta'	1/1
Jedi	PG_PERU_F_813565		00813565		UMBRIA	PG	PERUGIA	PERUGIA	VIA MARIO ANGELUCCI 32	G478	F		267	1178			C06	Proprieta'	1/1
Jedi	PG_PERU_F_813565		00813565		UMBRIA	PG	PERUGIA	PERUGIA	VIA MARIO ANGELUCCI 32	G478	F		267	1187			C06	Proprieta'	1/1
Jedi	PG_PERU_F_813565		00813565		UMBRIA	PG	PERUGIA	PERUGIA	VIA MARIO ANGELUCCI 32	G478	F		267	1171	13		C06	Proprieta'	1/1
Jedi	PG_PERU_F_813565		00813565		UMBRIA	PG	PERUGIA	PERUGIA	VIA MARIO ANGELUCCI 32	G478	F		267	1193			C06	Proprieta'	1/1
Jedi	PG_PERU_F_813565		00813565		UMBRIA	PG	PERUGIA	PERUGIA	VIA MARIO ANGELUCCI 32	G478	F		267	1171	51		A10	Proprieta'	1/1
Jedi	PG_PERU_F_813565		00813565		UMBRIA	PG	PERUGIA	PERUGIA	VIA MARIO ANGELUCCI 32	G478	F		267	1189			C06	Proprieta'	1/1
Jedi	PG_PERU_F_813565		00813565		UMBRIA	PG	PERUGIA	PERUGIA	VIA MARIO ANGELUCCI 32	G478	F		267	1171	22		C06	Proprieta'	1/1
Jedi	PG_PERU_F_813565		00813565		UMBRIA	PG	PERUGIA	PERUGIA	VIA MARIO ANGELUCCI 32	G478	F		267	1191			C06	Proprieta'	1/1
Jedi	PG_PERU_F_877112		00877112		UMBRIA	PG	PERUGIA	PERUGIA	VIA CAMPO DI MARTE, 19	G478	F		252	5654	32		A10	Proprieta'	1/1
Jedi	PG_PERU_F_877112		00877112		UMBRIA	PG	PERUGIA	PERUGIA	VIA CAMPO DI MARTE, 19	G478	F		252	5654	16		C02	Proprieta'	333/1000
Jedi	PG_PERU_F_914529		00914529		UMBRIA	PG	PERUGIA	PERUGIA	VIA DEL FORNO 19	G478	F		402	116	46		C01	Proprieta'	1/1
Jedi	PG_PIET_F_817592		00817592		UMBRIA	PG	PERUGIA	PIETRALUNGA	VIA INDUSTRIALE SUD	G618	F		93	681			D07	Proprieta'	1/1
Jedi	PG_SANG_F_6346061		06346061		UMBRIA	PG	PERUGIA	SAN GIUSTINO	VIA C. COLOMBO, 27	H935	F		58	584	5		C03	Proprieta'	1/1
Jedi	PG_SANG_F_6346061		06346061		UMBRIA	PG	PERUGIA	SAN GIUSTINO	VIA C. COLOMBO, 27	H935	F		58	1181		58-1321|58-584-7	D07	Proprieta'	1/1
Jedi	PU_FANO_F_5577043		05577043		MARCHE	PU	PESARO	COLLI AL METAURO	VIA FERRARI	M380	F	A	6	378	14		D01	Proprieta'	1/1
Jedi	PU_FANO_F_5577043		05577043		MARCHE	PU	PESARO	COLLI AL METAURO	VIA FERRARI	M380	F	A	6	378	11		D01	Proprieta'	1/1
Jedi	PU_SALT_F_20054839		20054839		MARCHE	PU	PESARO	COLLI AL METAURO	VIA DEI LAGHI 3	M380	F	A	6	113	1		D01	Proprieta'	1/1
Jedi	PU_FANO_F_5559558		05559558		MARCHE	PU	PESARO	FANO	VIA STRADA DI MEZZO	F348	F		26	29	13		D01	Proprieta'	1/2
Jedi	PU_FANO_F_866809		00866809		MARCHE	PU	PESARO	FANO	VIA EINAUDI	D488	F		101	786	8		A10	Proprieta'	1/1
Jedi	PU_FANO_F_866809		00866809		MARCHE	PU	PESARO	FANO	VIA EINAUDI	D488	F		101	786	5		A10	Proprieta'	1/1
Jedi	PU_PESA_F_20047858		20047858		MARCHE	PU	PESARO	PESARO	VIA VELINO 8	G479	F		14	521	37		C01	Proprieta'	1/1

Jaywalys Sr.	Codice leasing	Contratto collegato	Codice contratto	Codice contratto COLLEGATO	Regione	Provincia	CONSERVATORIA	Comune ISTAT	Indirizzo	Comune	Tipo	Sez.	Foglio	mappale	sub	Graffati	Categoria	Diritto reale	Quota di proprieta
Jedi	PU_PESA_F_20047858		20047858		MARCHE	PU	PESARO	PESARO	VIA VELINO 8	G479	F		14	521	36		A10	Proprieta'	1/1
Jedi	PU_PESA_F_20047858		20047858		MARCHE	PU	PESARO	PESARO	VIA VELINO 8	G479	F		14	521	70		C01	Proprieta'	1/1
Jedi	PU_PESA_F_20047858		20047858		MARCHE	PU	PESARO	PESARO	VIA VELINO 8	G479	F		14	521	40		C06	Proprieta'	1/1
Jedi	PU_PESA_F_924971		00924971		MARCHE	PU	PESARO	PESARO	P.LE PRIMO MAGGIO, 9/11	G479	F		67	376	87		C01	Proprieta'	1/1
Jedi	PE_CEPA_F_936346		00936346		MARCHE	PE	PESCARA	CEPAGATTI	STRADA STATALE 602 KM 6,7 SNC	C474	F		4	151	3		D08	Proprieta'	1/1
Jedi	PE_CEPA_F_936346		00936346		MARCHE	PE	PESCARA	CEPAGATTI	STRADA STATALE 602 KM 6,7 SNC	C474	T		4	168			SEMINATIVO	Proprieta'	1/1
Jedi	PE_FARI_F_951489		00951489		ABRUZZO	PE	PESCARA	FARINDOLA	CONTRADA TRUSCIANO SUPERIORE 50	D501	F		8	168	10		D10	Proprieta' superficiaria	1000/1000
Jedi	PE_PESC_F_5802306		05802306		ABRUZZO	PE	PESCARA	MOSCUFO	CONTRADA VALLE MOLINO SNC PIANO T	F765	F		1	1071	11		F01	Proprieta'	1/1
Jedi	PE_PESC_F_5802306		05802306		ABRUZZO	PE	PESCARA	MOSCUFO	CONTRADA VALLE MOLINO SNC PIANO T	F765	F		1	1071	15		D01	Proprieta'	1/1
Jedi	PE_PESC_F_5802306		05802306		ABRUZZO	PE	PESCARA	MOSCUFO	CONTRADA VALLE MOLINO SNC PIANO T	F765	T		1	1090			SEMIN IRRIG	Proprieta'	1/1
Jedi	PE_PESC_F_5808753		05808753		ABRUZZO	PE	PESCARA	PESCARA	VIA TRENTO 138	G482	F		16	245	115		A10	Proprieta'	1/1
Jedi	PT_MONS_F_5510072		05510072		TOSCANA	PT	PESCIA	MONSUMMANO TERME	VIA TOSCANA, 86	F384	F		8	2859	2		D01	Proprieta'	1/1
Jedi	PT_PESC_F_5505095		05505095		TOSCANA	PT	PESCIA	PESCIA	VIA DIONISIO ANCILLOTTI 4	G491	F		76	82	34		C06	Proprieta'	1/1
Jedi	PT_PESC_F_5506095		05506095		TOSCANA	PT	PESCIA	PESCIA	VIA DIONISIO ANCILLOTTI 4	G491	F		76	83	7		A03	Proprieta'	1/1
Jedi	PT_PESC_F_5505095		05505095		TOSCANA	PT	PESCIA	PESCIA	VIA DIONISIO ANCILLOTTI 4	G491	F		76	82	46		F01	Proprieta'	1/1
Jedi	PC_PIAC_F_20058516		20058516		EMILIA ROMAGNA	PC	PIACENZA	PIACENZA	PIAZZALE GUGLIELMO MARCONI, 29	G535	F		119	980	116		C01	Proprieta'	1/1
Jedi	PC_PIAN_F_903261		00903261		EMILIA ROMAGNA	PC	PIACENZA	PIANELLO VAL TIDONE	VIA I MAGGIO, 16/22	G557	F		5	455	2		D07	Proprieta'	1/1
Jedi	PC_PIAN_F_903261		00903261		EMILIA ROMAGNA	PC	PIACENZA	PIANELLO VAL TIDONE	VIA I MAGGIO, 16/22	G557	F		5	455	3		D07	Proprieta'	1/1
Jedi	PC_PONT_F_5534631		05534631		EMILIA ROMAGNA	PC	PIACENZA	PONTENURE	VIA MARIO E RENZO FERRARI, 130	G852	F		18	8744			D01	Proprieta'	1/1
Jedi	PC_VILL_F_914486		00914486		EMILIA ROMAGNA	PC	PIACENZA	VILLANOVA SULL'ARDA	VIA REPUBBLICA 61	L980	F		19	57	17		A10	Proprieta'	1/1
Jedi	PC_VILL_F_914486		00914486		EMILIA ROMAGNA	PC	PIACENZA	VILLANOVA SULL'ARDA	VIA REPUBBLICA 61	L980	F		19	57	9		D07	Proprieta'	1/1
Jedi	PC_VILL_F_914486		00914486		EMILIA ROMAGNA	PC	PIACENZA	VILLANOVA SULL'ARDA	VIA REPUBBLICA 61	L980	F		19	57	15		A10	Proprieta'	1/1
Jedi	PC_VILL_F_914486		00914486		EMILIA ROMAGNA	PC	PIACENZA	VILLANOVA SULL'ARDA	VIA REPUBBLICA 61	L980	F		19	57	13		A03	Proprieta'	1/1

Immobile di	Codice leasing	Contratto collegato	Codice contratto	Codice contratto COLLEGATO	Regione	Provincia	CONSERVATORIA	Comune ISTAT	Indirizzo	Comune	Tipo	Sez	Foglio	mappale	sub	Graffati	Categoria	Diritto reale	Quota di proprieta
Jedi	PC_VILL_F_914486		00914486		EMILIA ROMAGNA	PC	PIACENZA	VILLANOVA SULL'ARDA	VIA REPUBBLICA 61	L980	F		19	57	16		A10	Proprieta'	1/1
Jedi	TO_CUMI_F_20074116		20074116		PIEMONTE	TO	PINEROLO	CUMIANA	VIA PINEROLO 17	D202	F		83	130	1		D01	Proprieta'	1/1
Jedi	TO_PINE_F_5575894		05575894		PIEMONTE	TO	PINEROLO	PINEROLO	VIA CLEMENTE LEQUIO 14	G674	F		51	238	24		C01	Proprieta'	1/1
Jedi	TO_SAN_F_972707		00972707		Piemonte	TO	PINEROLO	SAN SECONDO DI PINEROLO	VIA SAN ROCCO 30	I154	F		20	459			D08	Proprieta'	1/1
Jedi	TO_SCAL_F_20055816		20055816		PIEMONTE	TO	PINEROLO	SCALENGHE	STRADA REGIONALE EX S.S.23 DEL SESTRIERE SNC	I490	F		5	701	5		D08	Proprieta'	1/1
Jedi	PI_BIEN_F_5514844		05514844		TOSCANA	PI	PISA	BIENTINA	VIA POLIDORI, 1/A	A564	F		20	213	13		C01	Proprieta'	1/1
Jedi	PI_CASC_F_5534463		05534463		TOSCANA	PI	PISA	CASCINA	C.SO MATTEOTTI 50	B950	F		15	315	14		C01	Proprieta'	1/1
Jedi	PI_CASC_F_5541715		05541715		TOSCANA	PI	PISA	CASCINA	VIA TOSCO ROMAGNOLA 145	B950	F		15	303	6		C01	Proprieta'	1/1
Jedi	PI_CASC_F_5543737		05543737		TOSCANA	PI	PISA	CASCINA	VIA NORVEGIA 48-90	B950	F		43	758	20		C01	Proprieta'	1/1
Jedi	PI_CASC_F_5543737		05543737		TOSCANA	PI	PISA	CASCINA	VIA NORVEGIA 48-90	B950	F		43	758	19		C01	Proprieta'	1/1
Jedi	PI_CASC_F_5543737		05543737		TOSCANA	PI	PISA	CASCINA	VIA NORVEGIA 48-90	B950	F		43	758	36		A10	Proprieta'	1/1
Jedi	PI_CASC_F_5543737		05543737		TOSCANA	PI	PISA	CASCINA	VIA NORVEGIA 48-90	B950	F		43	758	49		C06	Proprieta'	1/1
Jedi	PI_CASC_F_5543737		05543737		TOSCANA	PI	PISA	CASCINA	VIA NORVEGIA 48-90	B950	F		43	758	37		A10	Proprieta'	1/1
Jedi	PI_PISA_F_5506548		05506548		TOSCANA	PI	PISA	PISA	PIAZZA BELVEDERE, 9	G702	F		84	380	1		C01	Proprieta'	1/1
Jedi	PI_PISA_F_5506549		05506548		TOSCANA	PI	PISA	PISA	PIAZZA BELVEDERE, 9	G702	F		84	380	202		C02	Proprieta'	1/1
Jedi	PI_PISA_F_6806884		06806884		TOSCANA	PI	PISA	PISA	VIA MEZZAZINA, 12 (INT.14/B)	G702	F		44	503	32		A10	Proprieta'	1/1
Jedi	PI_PONT_F_5498904		05498904		TOSCANA	PI	PISA	PONTEDERA	VIA DELL'INDOTTO SNC	G843	F		22	942	1		C03	Proprieta'	1/1
Jedi	PI_PONT_F_5498904		05498904		TOSCANA	PI	PISA	PONTEDERA	VIA DELL'INDOTTO SNC	G843	F		22	942	2		C03	Proprieta'	1/1
Jedi	PI_PONT_F_5500320		05500320		TOSCANA	PI	PISA	PONTEDERA	VIA NILDE IOTTI 7 LOC. MAGAZZI	G843	F		1	785	42		C01	Proprieta'	1/1
Jedi	PI_PONT_F_5541776		05541776		TOSCANA	PI	PISA	PONTEDERA	VIA SALVO D'ACQUISTO 35	G843	F		1	751	2		C01	Proprieta'	1/1
Jedi	PI_PONT_F_926345		00926345		TOSCANA	PI	PISA	PONTEDERA	VIA SARDEGNA 40-42-44	G843	F		31	486	1		D08	Proprieta'	1/1

Jawaje di	Codice leasing	Contratto collegato	Codice contratto	Codice contratto COLLEGATO	Regione	Provincia	CONSERVATORIA	Comune ISTAT	Indirizzo	Comune	Tipo	Sez	Foglio	mappale	sub	Graffati	Categoria	Diritto reale	Quota di proprieta
Jedi	PI_PONT_F_926345		00926345		TOSCANA	PI	PISA	PONTEDERA	VIA SARDEGNA 40-42-44	G843	F		31	486	2		F04	Proprieta'	1/1
Jedi	PI_PONT_F_5498904		05498904		TOSCANA	PI	PISA	PONTEDERA	VIA DELL'INDOTTO SNC	G843	T		22	833			SEMINATIVO	Proprieta'	1/10
Jedi	PI_PONT_F_5498904		05498904		TOSCANA	PI	PISA	PONTEDERA	VIA DELL'INDOTTO SNC	G843	T		22	846			SEMIN ARBOR	Proprieta'	1/10
Jedi	PI_PONT_F_5498904		05498904		TOSCANA	PI	PISA	PONTEDERA	VIA DELL'INDOTTO SNC	G843	T		22	852			SEMIN ARBOR	Proprieta'	1/10
Jedi	PI_PONT_F_5498904		05498904		TOSCANA	PI	PISA	PONTEDERA	VIA DELL'INDOTTO SNC	G843	T		22	859			SEMIN ARBOR	Proprieta'	1/10
Jedi	PI_SANT_F_5551194		05551194		TOSCANA	PI	PISA	SANTA CROCE SULL'ARNO	VIA A. GRANDI 37	I177	F		15	494			D07	Proprieta'	1/1
Jedi	PI_SANT_F_5539726		05539726		TOSCANA	PI	PISA	SANTA MARIA A MONTE	VIA PROVINCIALE FRANCESCA SUD 15	I232	F		27	160	8	27-61	D01	Proprieta'	1/1
Jedi	PI_VECC_F_5488704		05488704		TOSCANA	PI	PISA	VECCHIANO	VIA DEL BECCACCINO, 2	L702	F		20	410	108		C01	Proprieta'	1/1
Jedi	PI_VECC_F_5508204		05508204		TOSCANA	PI	PISA	VECCHIANO	VIA S D'ACQUISTO 41	L702	F		27	977	17		C01	Proprieta' superficiaria	1/1
Jedi	PT_PIST_F_5535162		05535162		TOSCANA	PT	PISTOIA	PISTOIA	VIA DEGLI ORAFI, 56	G713	F		222	150	31		A10	Proprieta'	1/1
Jedi	PT_SERR_F_981646		00981646		TOSCANA	PT	PISTOIA	SERRAVALLE PISTOIESE	VIA DI LOTTIZZAZIONE - LOC. CANTAGRILLO	I660	F		34	1142	5		F03	Proprieta'	1/1
Jedi	PT_SERR_F_981646		00981646		TOSCANA	PT	PISTOIA	SERRAVALLE PISTOIESE	VIA DI LOTTIZZAZIONE - LOC. CANTAGRILLO	I660	F		34	1084	1		D01	Proprieta'	1/1
Jedi	PT_SERR_F_981646		00981646		TOSCANA	PT	PISTOIA	SERRAVALLE PISTOIESE	VIA DI LOTTIZZAZIONE - LOC. CANTAGRILLO	I660	T		34	1083			SEMIN ARBOR	Proprieta'	1/1
Jedi	PT_SERR_F_981646		00981646		TOSCANA	PT	PISTOIA	SERRAVALLE PISTOIESE	VIA DI LOTTIZZAZIONE - LOC. CANTAGRILLO	I660	T		34	1015			SEMIN ARBOR	Proprieta'	5/10
Jedi	PN_MEDU_F_5527794		05527794		FRIULI VENEZIA GIULIA	PN	PORDENONE	MEDUNO	LOC. MARALDI	F089	F		21	126			C01	Proprieta'	1/1
Jedi	PN_MEDU_F_5527794		05527794		FRIULI VENEZIA GIULIA	PN	PORDENONE	MEDUNO	LOC. MARALDI	F089	T		21	101			PRATO	Proprieta'	1/1
Jedi	PN_MEDU_F_5527794		05527794		FRIULI VENEZIA GIULIA	PN	PORDENONE	MEDUNO	LOC. MARALDI	F089	T		21	104			SEMINATIVO	Proprieta'	1/1
Jedi	PN_MEDU_F_5527794		05527794		FRIULI VENEZIA GIULIA	PN	PORDENONE	MEDUNO	LOC. MARALDI	F089	T		21	119			PRATO	Proprieta'	1/1
Jedi	PN_MEDU_F_5527794		05527794		FRIULI VENEZIA GIULIA	PN	PORDENONE	MEDUNO	LOC. MARALDI	F089	T		21	120			SEMINATIVO	Proprieta'	1/1

Jawalpi di	Codice leasing	Contratto collegato	Codice contratto	Codice contratto COLLEGATO	Regione	Provincia	CONSERVATORIA	Comune ISTAT	Indirizzo	Comune	Tipo	Sez	Foglio	mappale	sub	Graffati	Categoria	Diritto reale	Quota di proprieta
Jedi	PN_MEDU_F_5527794		05527794		FRIULI VENEZIA GIULIA	PN	PORDENONE	MEDUNO	LOC. MARALDI	F089	T		21	121			SEMINATIVO	Proprieta'	1/1
Jedi	PN_MEDU_F_5527794		05527794		FRIULI VENEZIA GIULIA	PN	PORDENONE	MEDUNO	LOC. MARALDI	F089	T		21	122			SEMINATIVO	Proprieta'	1/1
Jedi	PN_MEDU_F_5527794		05527794		FRIULI VENEZIA GIULIA	PN	PORDENONE	MEDUNO	LOC. MARALDI	F089	T		21	123			PRATO	Proprieta'	1/1
Jedi	PN_MEDU_F_5527794		05527794		FRIULI VENEZIA GIULIA	PN	PORDENONE	MEDUNO	LOC. MARALDI	F089	T		21	124			FABB DIRUTO	Proprieta'	1/1
Jedi	PN_MEDU_F_5527794		05527794		FRIULI VENEZIA GIULIA	PN	PORDENONE	MEDUNO	LOC. MARALDI	F089	T		21	129			PRATO	Proprieta'	1/1
Jedi	PN_MEDU_F_5527794		05527794		FRIULI VENEZIA GIULIA	PN	PORDENONE	MEDUNO	LOC. MARALDI	F089	T		21	130			BOSCO CEDUO	Proprieta'	1/1
Jedi	PN_MEDU_F_5527794		05527794		FRIULI VENEZIA GIULIA	PN	PORDENONE	MEDUNO	LOC. MARALDI	F089	T		21	238			SEMINATIVO	Proprieta'	1/1
Jedi	PN_MEDU_F_5527794		05527794		FRIULI VENEZIA GIULIA	PN	PORDENONE	MEDUNO	LOC. MARALDI	F089	T		21	58			BOSCO CEDUO	Proprieta'	1/1
Jedi	PN_MEDU_F_5527794		05527794		FRIULI VENEZIA GIULIA	PN	PORDENONE	MEDUNO	LOC. MARALDI	F089	T		21	91			PRATO	Proprieta'	1/1
Jedi	PN_MORS_F_20038121		20038121		FRIULI VENEZIA GIULIA	PN	PORDENONE	MORSANO AL TAGLIAMENTO	VIA FELETTI 25	F756	F		13	196			D01	Proprieta'	1/1
Jedi	PZ_POTE_F_878220		00878220		BASILICATA	PZ	POTENZA	POTENZA	VIA SANREMO 39 A/B	G942	F		29	2914	9		A10	Proprieta'	1/1
Jedi	PZ_TITO_F_936299		00936299		MOLISE	PZ	POTENZA	TITO	CONTRADA SANTA LOJA - FRAZIONE TITO SCALO	L181	F		13	572		13-571-1	D07	Proprieta'	1/1
Jedi	PZ_TITO_F_936299		00936299		MOLISE	PZ	POTENZA	TITO	CONTRADA SANTA LOJA - FRAZIONE TITO SCALO	L181	F		13	574	1		D01	Proprieta'	1/1
Jedi	FI_CALE_F_5519241		05519241		TOSCANA	FI	PRATO	CALENZANO	VIA SAN MORESE, 78/C	B406	F		70	352	500	70-353-500	D07	Proprieta'	1/1
Jedi	FI_CALE_F_836771		00836771		TOSCANA	FI	PRATO	CALENZANO	VIA DANTE ALIGHIERI, 7	B406	F		57	1530	500		D01	Proprieta' superficiaria	1/1
Jedi	PO_CANT_F_20068337		20068337		TOSCANA	PO	PRATO	CANTAGALLO	VIA GUICCIARDINI 42	B626	F		61	661	500		C03	Proprieta'	1/1
Jedi	PO_CARM_F_5519589		05519589		TOSCANA	PO	PRATO	CARMIGNANO	VIA COPERNICO 22	B794	F		2	1331			C03	Proprieta'	1/1
Jedi	PO_CARM_F_5551120		05551120		TOSCANA	PO	PRATO	CARMIGNANO	VIA GUIDO ROSSA, 88/H	B794	F		30	571	500		C03	Proprieta'	1/1
Jedi	PO_PRAT_F_966182		00966182		TOSCANA	PO	PRATO	PRATO	VIA FERRUCCI 95/D/E	G999	F		52	855	507		A10	Proprieta'	1/1
Jedi	PO_PRAT_F_966182		00966182		TOSCANA	PO	PRATO	PRATO	VIA FERRUCCI 95/D/E	G999	F		52	855	506		A10	Proprieta'	1/1
Jedi	PO_PRAT_F_966182		00966182		TOSCANA	PO	PRATO	PRATO	VIA FERRUCCI 95/D/E	G999	F		52	855	505		A10	Proprieta'	1/1

Jawage di	Codice leasing	Contratto collegato	Codice contratto	Codice contratto COLLEGATO	Regione	Provincia	CONSERVATORIA	Comune ISTAT	Indirizzo	Comune	Tipo	Sez	Foglio	mappale	sub	Graffati	Categoria	Diritto reale	Quota di proprieta
Jedi	PO_PRAT_F_956182		00966182		TOSCANA	PO	PRATO	PRATO	VIA FERRUCCI 95/D/E	G999	F		52	855	322		C02	Proprieta'	1/1
Jedi	RG_RAGU_F_871669		00871669		SICILIA	RG	RAGUSA	RAGUSA	VIA INDUSTRIALE 1 FASE	H163	T	A	144	1	7		D08	Proprieta'	1/1
Jedi	RG_VITT_F_552503		00552503		SICILIA	RG	RAGUSA	VITTORIA	VIA CNT CASTELLUCCIO	M088	F		108	95	1		D07	Proprieta'	1/1
Jedi	RA_BAGN_F_10527090		10527090		EMILIA ROMAGNA	RA	RAVENNA	BAGNACAVALLO	VIA NAVIGLIO	A547	F		80	220	5		D08	Proprieta'	1/1
Jedi	RA_BAGN_F_10527090		10527090		EMILIA ROMAGNA	RA	RAVENNA	BAGNACAVALLO	VIA NAVIGLIO	A547	F		80	220	6		D08	Proprieta'	1/1
Jedi	RA_BAGN_F_20056873		20056873		EMILIA ROMAGNA	RA	RAVENNA	BAGNACAVALLO	VIA CADUTI DEL LAVORO, 3	A547	F		81	27	14		C02	Proprieta'	1/1
Jedi	RA_CERV_F_5547554		05547554		EMILIA ROMAGNA	RA	RAVENNA	CERVIA	VIA DEL PALAZZONE 27	C553	F		33	1559	7		A10	Proprieta'	1/1
Jedi	RA_CONS_F_908285		00908285		EMILIA ROMAGNA	RA	RAVENNA	CONSELICE	VIA PUNTIROLI, 99	C963	F		41	156	4		C06	Proprieta'	1/1
Jedi	RA_CONS_F_908285		00908285		EMILIA ROMAGNA	RA	RAVENNA	CONSELICE	VIA PUNTIROLI, 99	C963	F		41	156	5		D01	Proprieta'	1/1
Jedi	RA_CONS_F_908285		00908285		EMILIA ROMAGNA	RA	RAVENNA	CONSELICE	VIA PUNTIROLI, 99	C963	F		41	156	3		A03	Proprieta'	1/1
Jedi	RA_CONS_F_908285		00908285		EMILIA ROMAGNA	RA	RAVENNA	CONSELICE	VIA PUNTIROLI, 99	C963	F		41	156	2		D08	Proprieta'	1/1
Jedi	RA_CONS_F_908285		00908285		EMILIA ROMAGNA	RA	RAVENNA	CONSELICE	VIA PUNTIROLI, 99	C963	T		41	127			SEMINATIVO	Proprieta'	1/1
Jedi	RA_FAEN_F_933029		00933029		EMILIA ROMAGNA	RA	RAVENNA	FAENZA	VIA MENGOLINA, 14	D458	F		85	418	35		A10	Proprieta'	1/1
Jedi	RA_FAEN_F_933029		00933029		EMILIA ROMAGNA	RA	RAVENNA	FAENZA	VIA MENGOLINA, 14	D458	F		85	418	36		A10	Proprieta'	1/1
Jedi	RA_LUGO_F_20070058		20070058		EMILIA ROMAGNA	RA	RAVENNA	LUGO	VIA VINCENZO MONTI	E730	F		106	865	8		B04	Proprieta'	1/1
Jedi	RA_RAVE_F_20047963		20047963		EMILIA ROMAGNA	RA	RAVENNA	RAVENNA	VIA GIOLITTI 5	H199	F	RA	50	395			D07	Proprieta'	1/1
Jedi	RA_RAVE_F_5515522		05515522		EMILIA ROMAGNA	RA	RAVENNA	RAVENNA	VIA VICOLI 91	H199	F	RA	98	143	2		D08	Proprieta'	1/1
Jedi	RA_RAVE_F_5544371		05544371		EMILIA ROMAGNA	RA	RAVENNA	RAVENNA	VIA DELLE ONDINE 12	H199	F	RA	57	1153	1		D02	Proprieta'	1/1
Jedi	RA_RAVE_F_5801589		05801589		EMILIA ROMAGNA	RA	RAVENNA	RAVENNA	VIA FERRARIS GABRIELE, 15	H199	F	RA	31	184	5		C03	Proprieta'	1/1
Jedi	RA_RAVE_F_902948		00902948		EMILIA ROMAGNA	RA	RAVENNA	RAVENNA	VIA DEL FRINGUELLO 11	H199	F	RA	98	212	29		C03	Proprieta'	1/1
Jedi	RA_RAVE_F_902973		00902973		EMILIA ROMAGNA	RA	RAVENNA	RAVENNA	VIA DEL FRINGUELLO 15	H199	F	RA	98	212	27		C03	Proprieta'	1/1
Jedi	RA_RAVE_F_902979		00902979		EMILIA ROMAGNA	RA	RAVENNA	RAVENNA	VIA DEL FRINGUELLO 13	H199	F	RA	98	212	28		C03	Proprieta'	1/1
Jedi	RC_GIOI_F_947111		00947111		CALABRIA	RC	REGGIO CALABRIA	GIOIA TAURO	VIA TRENTO	E041	F		26	1292	5		C01	Proprieta'	1/1

Jaweb di	Codice leasing	Contratto collegato	Codice contratto	Codice contratto COLLEGATO	Regione	Provincia	CONSERVATORIA	Comune ISTAT	Indirizzo	Comune	Tipo	Sez	Foglio	mappale	sub	Graffati	Categoria	Diritto reale	Quota di proprieta
Jedi	RC_GIOI_F_947111		00947111		CALABRIA	RC	REGGIO CALABRIA	GIOIA TAURO	VIA TRENTO	E061	F		26	1292	9		C06	Proprieta'	1/1
Jedi	RC_REGG_F_944069		00944069		CALABRIA	RC	REGGIO CALABRIA	REGGIO DI CALABRIA	VIA MALAVERDA 21	H224	F	RC	3	838	17		A10	Proprieta'	1/1
Jedi	RC_REGG_F_975892		00975892		CALABRIA	RC	REGGIO CALABRIA	REGGIO DI CALABRIA	VIA CALABRIA 353	H224	F	RC	119	432	19		A10	Proprieta'	1/1
Jedi	RC_REGG_F_975892		00975892		CALABRIA	RC	REGGIO CALABRIA	REGGIO DI CALABRIA	VIA CALABRIA 353	H224	F	RC	119	432	61		C06	Proprieta'	1/1
Jedi	RC_VILL_F_976388		00976388		CALABRIA	RC	REGGIO CALABRIA	VILLA SAN GIOVANNI	VIA MICENE	M018	F	A	3	663	26		C01	Proprieta'	1/1
Jedi	RE_BRES_F_846019		00846019		EMILIA ROMAGNA	RE	REGGIO EMILIA	BRESCELLO	VIA ALBEROTTO 21	B156	F		14	688			D07	Proprieta'	1/1
Jedi	RE_BRES_F_846019		00846019		EMILIA ROMAGNA	RE	REGGIO EMILIA	BRESCELLO	VIA ALBEROTTO 21	B156	F		14	692			F01	Proprieta'	1/1
Jedi	RE_CASA_F_874625		00874625		EMILIA ROMAGNA	RE	REGGIO EMILIA	CASALGRANDE	VIA CANALE, 290	B893	F		34	221	4		D07	Proprieta'	1/1
Jedi	RE_REGG_F_20068694		20068694		EMILIA ROMAGNA	RE	REGGIO EMILIA	REGGIO NELL'EMILIA	VIA MEUCCIO RUINI 74	H223	F		94	263	150		A10	Proprieta'	1/1
Jedi	RE_REGG_F_20068694		20068694		EMILIA ROMAGNA	RE	REGGIO EMILIA	REGGIO NELL'EMILIA	VIA MEUCCIO RUINI 74	H223	F		94	263	59		C06	Proprieta'	1/1
Jedi	RI_CAST_F_6857106		06857106		LAZIO	RI	RIETI	RIETI	VIA ROMA N. 30/32	H282	F	RI	86	504	12		A04	Proprieta'	1/1
Jedi	NA_NAPO_F_6857108		06857108		LAZIO	RI	RIETI	RIETI	VIA ROMA N. 30/32	H282	F	RI	86	504	22		C02	Proprieta'	1/1
Jedi	RI_RIET_F_30008893		30008893		LAZIO	RI	RIETI	RIETI	VIA VELINIA 3	H282	F	RI	95	338		RI95-482	D01	Proprieta'	1/1
Jedi	RI_RIET_F_6327089		06327089		LAZIO	RI	RIETI	RIETI	VIA ROMA N. 30/32	H282	F	RI	86	504	4		C01	Proprieta'	1/1
Jedi	RI_RIET_F_866827		00866827		LAZIO	RI	RIETI	RIETI	VIA DEI CERRI 9	H282	F	VA	4	126	11		D02	Proprieta'	1/1
Jedi	RI_RIET_F_866827		00866827		LAZIO	RI	RIETI	RIETI	VIA DEI CERRI 9	H282	F	VA	4	126	10		C01	Proprieta'	1/1
Jedi	RI_RIET_F_866827		00866827		LAZIO	RI	RIETI	RIETI	VIA DEI CERRI 9	H282	F	VA	4	126	9		C01	Proprieta'	1/1
Jedi	RN_BELL_F_687361		00687361		EMILIA ROMAGNA	RN	RIMINI	BELLARIA-IGEA MARINA	VIA ACERBI, 8	A747	F		5	1179			D01	Proprieta'	1/2
Jedi	RN_RICC_F_874573		00874573		EMILIA ROMAGNA	RN	RIMINI	RICCIONE	VIA SARDEGNA 30	H274	F		17	606	14		D02	Proprieta'	1/1
Jedi	RN_RICC_F_874573		00874573		EMILIA ROMAGNA	RN	RIMINI	RICCIONE	VIA SARDEGNA 30	H274	F		17	606	15		D03	Proprieta'	1/1
Jedi	RN_RICC_F_874573		00874573		EMILIA ROMAGNA	RN	RIMINI	RICCIONE	VIA SARDEGNA 30	H274	F		17	374			C02	Proprieta'	1/1
Jedi	RN_RIMI_F_20026852		20026852		EMILIA ROMAGNA	RN	RIMINI	RIMINI	VIA VALENTINI, 13/A	H294	F		83	2177	85		C06	Proprieta'	1/1
Jedi	RN_RIMI_F_20026852		20026852		EMILIA ROMAGNA	RN	RIMINI	RIMINI	VIA VALENTINI, 13/A	H294	F		83	2177	29		C06	Proprieta'	1/1
Jedi	RN_RIMI_F_20026852		20026852		EMILIA ROMAGNA	RN	RIMINI	RIMINI	VIA VALENTINI, 13/A	H294	F		83	2177	91		C01	Proprieta'	1/1
Jedi	RN_RIMI_F_5484966		05484966		EMILIA ROMAGNA	RN	RIMINI	RIMINI	STRADA STATALE ADRIATICA N. 224 V. LESSO,	H294	F		100	3096	6		C06	Proprieta'	1/1

Ipsw/ip di	Codice leasing	Contratto collegato	Codice contratto	Codice contratto COLLEGATO	Regione	Provincia	CONSERVATORIA	Comune ISTAT	Indirizzo	Comune	Tipo	Sez.	Foglio	mappale	sub	Graffati	Categoria	Diritto reale	Quota di proprieta
Jedi	RN_RIMI_F_5464966		05464966		EMILIA ROMAGNA	RN	RIMINI	RIMINI	STRADA STATALE ADRIATICA N. 224 V. LESSO,	H294	F		100	3096	26		C01	Proprieta'	1/1
Jedi	RN_RIMI_F_5464966		05464966		EMILIA ROMAGNA	RN	RIMINI	RIMINI	STRADA STATALE ADRIATICA N. 224 V. LESSO,	H294	F		100	3096	5		C06	Proprieta'	1/1
Jedi	RN_RIMI_F_5464966		05464966		EMILIA ROMAGNA	RN	RIMINI	RIMINI	STRADA STATALE ADRIATICA N. 224 V. LESSO,	H294	F		100	3096	25		C01	Proprieta'	1/1
Jedi	RN_RIMI_F_5507518		05507518		EMILIA ROMAGNA	RN	RIMINI	RIMINI	VIA EMILIA 153	H294	F		56	2413	1		D02	Proprieta'	25/100
Jedi	RN_RIMI_F_5507518		05507518		EMILIA ROMAGNA	RN	RIMINI	RIMINI	VIA EMILIA 153	H294	F		56	2413	2		D01	Proprieta'	25/100
Jedi	RN_RIMI_F_5507518		05507518		EMILIA ROMAGNA	RN	RIMINI	RIMINI	VIA EMILIA 153	H294	F		56	2413	3		D01	Proprieta'	25/100
Jedi	RN_RIMI_F_5507518		05507518		EMILIA ROMAGNA	RN	RIMINI	RIMINI	VIA EMILIA 153	H294	F		56	2240			F01	Proprieta'	25/100
Jedi	RN_RIMI_F_904489		00904489		EMILIA ROMAGNA	RN	RIMINI	RIMINI	VIA POMPOSA, 43/A	H294	F		97	1163	66		A10	Proprieta'	1/1
Jedi	RN_RIMI_F_904489		00904489		EMILIA ROMAGNA	RN	RIMINI	RIMINI	VIA POMPOSA, 43/A	H294	F		97	1163	67		A10	Proprieta'	1/1
Jedi	RN_RIMI_F_904489		00904489		EMILIA ROMAGNA	RN	RIMINI	RIMINI	VIA POMPOSA, 43/A	H294	F		97	1163	25		C06	Proprieta'	1/1
Jedi	RN_RIMI_F_904489		00904489		EMILIA ROMAGNA	RN	RIMINI	RIMINI	VIA POMPOSA, 43/A	H294	F		97	1163	27		C06	Proprieta'	1/1
Jedi	RN_RIMI_F_5507518		05507518		EMILIA ROMAGNA	RN	RIMINI	RIMINI	VIA EMILIA 153	H294	T		56	2524			SEMIN ARBOR	Proprieta'	1/1
Jedi	RM_ROMA_F_20048292		20048292		LAZIO	RM	ROMA_1	ROMA	VIA DEGLI ARTIFICIERI 15/C	H501	F		881	124	15		C06	Proprieta'	1/1
Jedi	RM_ROMA_F_20048292		20048292		LAZIO	RM	ROMA_1	ROMA	VIA DEGLI ARTIFICIERI 15/C	H501	F		881	124	505		C02	Proprieta'	1/1
Jedi	RM_ROMA_F_20048292		20048292		LAZIO	RM	ROMA_1	ROMA	VIA DEGLI ARTIFICIERI 15/C	H501	F		881	124	504		C02	Proprieta'	1/1
Jedi	RM_ROMA_F_20062256		20062256		LAZIO	RM	ROMA_1	ROMA	VIA DI CASAL SELCE 294	H501	F		343	301	13	343-301-23	A10	Proprieta'	1/1
Jedi	RM_ROMA_F_20062256		20062256		LAZIO	RM	ROMA_1	ROMA	VIA DI CASAL SELCE 294	H501	F		343	301	43		C06	Proprieta'	1/1
Jedi	RM_ROMA_F_20071913		20071913		LAZIO	RM	ROMA_1	ROMA	VIA PANAMA 87	H501	F		544	110	505		A10	Proprieta'	1/1
Jedi	RM_ROMA_F_5471296		05471296		LAZIO	RM	ROMA_1	ROMA	VIA CARLO ARTURO JEMOLO 261	H501	F		290	1603	518		C01	Proprieta' superficiaria	1/1
Jedi	RM_ROMA_F_5471296		05471296		LAZIO	RM	ROMA_1	ROMA	VIA CARLO ARTURO JEMOLO 261	H501	F		290	1603	312		C06	Proprieta' superficiaria	1/1
Jedi	RM_ROMA_F_5471296		05471296		LAZIO	RM	ROMA_1	ROMA	VIA CARLO ARTURO JEMOLO 261	H501	F		290	1603	334		C06	Proprieta'	1/1
Jedi	RM_ROMA_F_5471296		05471296		LAZIO	RM	ROMA_1	ROMA	VIA CARLO ARTURO JEMOLO 261	H501	F		290	1603	343		C06	Proprieta' superficiaria	1/1

Jawalfe di	Codice leasing	Contratto collegato	Codice contratto	Codice contratto COLLEGATO	Regione	Provincia	CONSERVATORIA	Comune ISTAT	Indirizzo	Comune	Tipo	Sez	Foglio	mappale	sub	Graffati	Categoria	Diritto reale	Quota di proprietà
Jedi	RM_ROMA_F_5471296		05471296		LAZIO	RM	ROMA_1	ROMA	VIA CARLO ARTURO JEMOLO 261	H501	F		290	1603	317		C06	Proprieta' superficiaria	1/1
Jedi	RM_ROMA_F_5471296		05471296		LAZIO	RM	ROMA_1	ROMA	VIA CARLO ARTURO JEMOLO 261	H501	F		290	1603	316		C06	Proprieta'	1/1
Jedi	RM_ROMA_F_5471296		05471296		LAZIO	RM	ROMA_1	ROMA	VIA CARLO ARTURO JEMOLO 261	H501	F		290	1603	301		C06	Proprieta' superficiaria	1/1
Jedi	RM_ROMA_F_5471296		05471296		LAZIO	RM	ROMA_1	ROMA	VIA CARLO ARTURO JEMOLO 261	H501	F		290	1603	279		C06	Proprieta' superficiaria	1/1
Jedi	RM_ROMA_F_5508154		05508154		LAZIO	RM	ROMA_1	ROMA	VIA DEL SERAFICO 112/120	H501	F		578	92	521		C01	Proprieta'	1/1
Jedi	RM_ROMA_F_5508154		05508154		LAZIO	RM	ROMA_1	ROMA	VIA DEL SERAFICO 112/120	H501	F		578	92	520		C01	Proprieta'	1/1
Jedi	RM_ROMA_F_5513109		05513109		LAZIO	RM	ROMA_1	ROMA	VIA DEI GARRARESI N.8D N.8E	H501	F		419	1102	1		C01	Proprieta'	1/1
Jedi	RM_ROMA_F_5513983		05513983		LAZIO	RM	ROMA_1	ROMA	VIA LARGO CARLO SALINARI DA 8 A 17	H501	F		853	261	579		C01	Proprieta'	1/1
Jedi	RM_ROMA_F_5513983		05513983		LAZIO	RM	ROMA_1	ROMA	VIA LARGO CARLO SALINARI DA 8 A 17	H501	F		853	261	578		C01	Proprieta'	1/1
Jedi	RM_ROMA_F_5515893		05515893		LAZIO	RM	ROMA_1	ROMA	VIA A BALDOVINETTI 24	H501	F		874	297	502		C01	Proprieta'	1/1
Jedi	RM_ROMA_F_5519017		05519017		LAZIO	RM	ROMA_1	ROMA	VIA TUSCOLANA N.1782	H501	F		971	659	502	971-659-503|971-657-501	D02	Proprieta'	1/1
Jedi	RM_ROMA_F_5557317		05557317		LAZIO	RM	ROMA_1	ROMA	VIA MERANO 249/B	H501	F		1117	2009	506		A10	Proprieta'	1/1
Jedi	RM_ROMA_F_5569058		05569058		LAZIO	RM	ROMA_1	ROMA	VIA CESARE PAVESE 8	H501	F		861	468	34		C06	Proprieta' superficiaria	1/1
Jedi	RM_ROMA_F_5569058		05569058		LAZIO	RM	ROMA_1	ROMA	VIA CESARE PAVESE 8	H501	F		861	468	40		C06	Proprieta' superficiaria	1/1
Jedi	RM_ROMA_F_5569058		05569058		LAZIO	RM	ROMA_1	ROMA	VIA CESARE PAVESE 8	H501	F		861	468	35		C06	Proprieta' superficiaria	1/1
Jedi	RM_ROMA_F_5569058		05569058		LAZIO	RM	ROMA_1	ROMA	VIA CESARE PAVESE 8	H501	F		861	468	27		C06	Proprieta' superficiaria	1/1
Jedi	RM_ROMA_F_5569058		05569058		LAZIO	RM	ROMA_1	ROMA	VIA CESARE PAVESE 8	H501	F		861	468	510		A10	Proprieta' superficiaria	1/1
Jedi	RM_ROMA_F_5801080		05801080		LAZIO	RM	ROMA_1	ROMA	VIA G. DINA 38	H501	F		1152	1480	550		C01	Proprieta'	1/1
Jedi	RM_ROMA_F_5801080		05801080		LAZIO	RM	ROMA_1	ROMA	VIA G. DINA 38	H501	F		1152	1480	521		C06	Proprieta'	1/1
Jedi	RM_ROMA_F_5801242		05801242		LAZIO	RM	ROMA_1	ROMA	VIA LUCIO LOMBARDO RADICE, 114	H501	F		888	936	5		C01	Proprieta' superficiaria	1/1

Jewelry di	Codice leasing	Contratto collegato	Codice contratto	Codice contratto COLLEGATO	Regione	Provincia	CONSERVATORIA	Comune ISTAT	Indirizzo	Comune	Tipo	Sez.	Foglio	mappale	sub	Graffati	Categoria	Diritto reale	Quota di proprietà
Jedi	RM_ROMA_F_5801242		05801242		LAZIO	RM	ROMA_1	ROMA	VIA LUCIO LOMBARDO RADICE, 114	H501	F		888	937	31		C06	Proprieta' superficiaria	1/1
Jedi	RM_ROMA_F_5802139		05802139		LAZIO	RM	ROMA_1	ROMA	VIA TORINO 150	H501	F		481	208	5		A10	Proprieta'	1/1
Jedi	RM_ROMA_F_823352		00823352		LAZIO	RM	ROMA_1	ROMA	VIA MELIBEO, 7	H501	F		852	342	503	652-428-502	D07	Proprieta'	1/1
Jedi	RM_ROMA_F_872968		00872968		LAZIO	RM	ROMA_1	ROMA	VIA BENEDETTO CROCE 6	H501	F		853	532	114		A10	Proprieta'	1/1
Jedi	RM_ROMA_F_883362		00883362		LAZIO	RM	ROMA_1	ROMA	VIA ACQUARONI 111/A	H501	F		1052	106	9		C01	Proprieta'	1/1
Jedi	RM_ROMA_F_884883		00884883		LAZIO	RM	ROMA_1	ROMA	VIA GALLORO 11	H501	F		967	32	501	967-39-501	A10	Proprieta'	1/1
Jedi	RM_ROMA_F_884883		00884883		LAZIO	RM	ROMA_1	ROMA	VIA GALLORO 11	H501	F		967	32	502	967-39-502	C02	Proprieta'	1/1
Jedi	RM_ROMA_F_891245		00891245		LAZIO	RM	ROMA_1	ROMA	VIA GIACINTO CARINI 73/75/77	H501	F		448	132	620		C01	Proprieta'	1/1
Jedi	RM_ROMA_F_891245		00891245		LAZIO	RM	ROMA_1	ROMA	VIA GIACINTO CARINI 73/75/77	H501	F		448	132	619		C01	Proprieta'	1/1
Jedi	RM_ROMA_F_891250		00891250		LAZIO	RM	ROMA_1	ROMA	VIA GIACINTO CARINI 55	H501	F		448	132	614		D08	Proprieta'	1/1
Jedi	RM_ROMA_F_892319		00892319		LAZIO	RM	ROMA_1	ROMA	VIA LUIGI SETTEMBRINI 38	H501	F		402	3	503		A10	Proprieta'	1/1
Jedi	RM_ROMA_F_892696		00892696		LAZIO	RM	ROMA_1	ROMA	VIA PIEVE TORINA 63	H501	F		290	206	2		A10	Proprieta'	1/1
Jedi	RM_ROMA_F_892696		00892696		LAZIO	RM	ROMA_1	ROMA	VIA PIEVE TORINA 63	H501	F		290	206	3		A10	Proprieta'	1/1
Jedi	RM_ROMA_F_892696		00892696		LAZIO	RM	ROMA_1	ROMA	VIA PIEVE TORINA 63	H501	F		290	206	1		D07	Proprieta'	1/1
Jedi	RM_ROMA_F_898476		00898476		LAZIO	RM	ROMA_1	ROMA	VIA FLAMINIA 872	H501	F		130	51	13		C06	Proprieta'	1/1
Jedi	RM_ROMA_F_898476		00898476		LAZIO	RM	ROMA_1	ROMA	VIA FLAMINIA 872	H501	F		130	51	501		A10	Proprieta'	1/1
Jedi	RM_ROMA_F_915045		00915045		LAZIO	RM	ROMA_1	ROMA	VIA PANAMA 87	H501	F		544	110	504		A10	Proprieta'	1/1
Jedi	RM_ROMA_F_927591		00927591		LAZIO	RM	ROMA_1	ROMA	VIA COSTANTINO MORIN 11,13,15,17	H501	F		399	75	512		C01	Proprieta'	1/1
Jedi	RM_ROMA_F_947902		00947902		LAZIO	RM	ROMA_1	ROMA	VIA TIBURTINA, 1107	H501	F		290	594	503	290-594-507	D08	Proprieta'	1/1
Jedi	RM_ROMA_F_968994		00968994		LAZIO	RM	ROMA_1	ROMA	VIA NOVERA TERINESE ANGOLO VIA CIMINA'	H501	F		1023	9045	17		A10	Proprieta' superficiaria	1/1
Jedi	RM_ROMA_F_968994		00968994		LAZIO	RM	ROMA_1	ROMA	VIA NOVERA TERINESE ANGOLO VIA CIMINA'	H501	F		1023	9045	16		A10	Proprieta' superficiaria	1/1
Jedi	RM_ROMA_F_968994		00968994		LAZIO	RM	ROMA_1	ROMA	VIA NOVERA TERINESE ANGOLO VIA CIMINA'	H501	F		1023	9045	34		A10	Proprieta' superficiaria	1/1
Jedi	RM_ROMA_F_972249		00972249		LAZIO	RM	ROMA_1	ROMA	VIA CARMELO BENE	H501	F		137	1522	796		A10	Proprieta'	1/1
Jedi	RM_ROMA_F_972249		00972249		LAZIO	RM	ROMA_1	ROMA	VIA CARMELO BENE	H501	F		137	1522	995		C06	Proprieta'	1/1

Selezione	Codice leasing	Contratto collegato	Codice contratto	Codice contratto COLLEGATO	Regione	Provincia	CONSERVATORIA	Comune ISTAT	Indirizzo	Comune	Tipo	Sez	Foglio	mappale	sub	Graffati	Categoria	Diritto reale	Quota di proprieta'
Jedi	RM_ROMA_F_972249		00972249		LAZIO	RM	ROMA_1	ROMA	VIA CARMELO BENE	H501	F		137	1522	937		C06	Proprieta'	1/1
Jedi	RM_ROMA_F_972249		00972249		LAZIO	RM	ROMA_1	ROMA	VIA CARMELO BENE	H501	F		137	1522	932		C06	Proprieta'	1/1
Jedi	RM_ROMA_F_972249		00972249		LAZIO	RM	ROMA_1	ROMA	VIA CARMELO BENE	H501	F		137	1522	965		C06	Proprieta'	1/1
Jedi	RM_ROMA_F_972249		00972249		LAZIO	RM	ROMA_1	ROMA	VIA CARMELO BENE	H501	F		137	1522	943		C06	Proprieta'	1/1
Jedi	RM_ROMA_F_972249		00972249		LAZIO	RM	ROMA_1	ROMA	VIA CARMELO BENE	H501	F		137	1522	964		C06	Proprieta'	1/1
Jedi	RM_ROMA_F_972249		00972249		LAZIO	RM	ROMA_1	ROMA	VIA CARMELO BENE	H501	F		137	1522	970		C06	Proprieta'	1/1
Jedi	RM_ROMA_F_972249		00972249		LAZIO	RM	ROMA_1	ROMA	VIA CARMELO BENE	H501	F		137	1522	957		C06	Proprieta'	1/1
Jedi	RM_ROMA_F_972249		00972249		LAZIO	RM	ROMA_1	ROMA	VIA CARMELO BENE	H501	F		137	1522	956		C06	Proprieta'	1/1
Jedi	RM_ROMA_F_972249		00972249		LAZIO	RM	ROMA_1	ROMA	VIA CARMELO BENE	H501	F		137	1522	952		C06	Proprieta'	1/1
Jedi	RM_ROMA_F_972249		00972249		LAZIO	RM	ROMA_1	ROMA	VIA CARMELO BENE	H501	F		137	1522	958		C06	Proprieta'	1/1
Jedi	RM_ROMA_F_972249		00972249		LAZIO	RM	ROMA_1	ROMA	VIA CARMELO BENE	H501	F		137	1522	950		C06	Proprieta'	1/1
Jedi	RM_ROMA_F_972249		00972249		LAZIO	RM	ROMA_1	ROMA	VIA CARMELO BENE	H501	F		137	1522	931		C06	Proprieta'	1/1
Jedi	RM_ROMA_F_972249		00972249		LAZIO	RM	ROMA_1	ROMA	VIA CARMELO BENE	H501	F		137	1522	955		C06	Proprieta'	1/1
Jedi	RM_ROMA_F_972249		00972249		LAZIO	RM	ROMA_1	ROMA	VIA CARMELO BENE	H501	F		137	1522	933		C06	Proprieta'	1/1
Jedi	RM_ROMA_F_972249		00972249		LAZIO	RM	ROMA_1	ROMA	VIA CARMELO BENE	H501	F		137	1522	934		C06	Proprieta'	1/1
Jedi	RM_ROMA_F_972249		00972249		LAZIO	RM	ROMA_1	ROMA	VIA CARMELO BENE	H501	F		137	1522	949		C06	Proprieta'	1/1
Jedi	RM_ROMA_F_972249		00972249		LAZIO	RM	ROMA_1	ROMA	VIA CARMELO BENE	H501	F		137	1522	948		C06	Proprieta'	1/1
Jedi	RM_ROMA_F_972249		00972249		LAZIO	RM	ROMA_1	ROMA	VIA CARMELO BENE	H501	F		137	1522	936		C06	Proprieta'	1/1
Jedi	RM_ROMA_F_972249		00972249		LAZIO	RM	ROMA_1	ROMA	VIA CARMELO BENE	H501	F		137	1522	967		C06	Proprieta'	1/1
Jedi	RM_ROMA_F_972249		00972249		LAZIO	RM	ROMA_1	ROMA	VIA CARMELO BENE	H501	F		137	1522	940		C06	Proprieta'	1/1
Jedi	RM_ROMA_F_972249		00972249		LAZIO	RM	ROMA_1	ROMA	VIA CARMELO BENE	H501	F		137	1522	944		C06	Proprieta'	1/1
Jedi	RM_ROMA_F_972249		00972249		LAZIO	RM	ROMA_1	ROMA	VIA CARMELO BENE	H501	F		137	1522	966		C06	Proprieta'	1/1
Jedi	RM_ROMA_F_972249		00972249		LAZIO	RM	ROMA_1	ROMA	VIA CARMELO BENE	H501	F		137	1522	801		A10	Proprieta'	1/1
Jedi	RM_ROMA_F_972249		00972249		LAZIO	RM	ROMA_1	ROMA	VIA CARMELO BENE	H501	F		137	1522	962		C06	Proprieta'	1/1
Jedi	RM_ROMA_F_972249		00972249		LAZIO	RM	ROMA_1	ROMA	VIA CARMELO BENE	H501	F		137	1522	929		C06	Proprieta'	1/1
Jedi	RM_ROMA_F_972249		00972249		LAZIO	RM	ROMA_1	ROMA	VIA CARMELO BENE	H501	F		137	1522	959		C06	Proprieta'	1/1
Jedi	RM_ROMA_F_972249		00972249		LAZIO	RM	ROMA_1	ROMA	VIA CARMELO BENE	H501	F		137	1522	928		C06	Proprieta'	1/1
Jedi	RM_ROMA_F_972249		00972249		LAZIO	RM	ROMA_1	ROMA	VIA CARMELO BENE	H501	F		137	1522	939		C06	Proprieta'	1/1
Jedi	RM_ROMA_F_972249		00972249		LAZIO	RM	ROMA_1	ROMA	VIA CARMELO BENE	H501	F		137	1522	969		C06	Proprieta'	1/1
Jedi	RM_ROMA_F_972249		00972249		LAZIO	RM	ROMA_1	ROMA	VIA CARMELO BENE	H501	F		137	1522	961		C06	Proprieta'	1/1
Jedi	RM_ROMA_F_972249		00972249		LAZIO	RM	ROMA_1	ROMA	VIA CARMELO BENE	H501	F		137	1522	797		A10	Proprieta'	1/1
Jedi	RM_ROMA_F_972249		00972249		LAZIO	RM	ROMA_1	ROMA	VIA CARMELO BENE	H501	F		137	1522	930		C06	Proprieta'	1/1

Jawaje di	Codice leasing	Contratto collegato	Codice contratto	Codice contratto COLLEGATO	Regione	Provincia	CONSERVATORIA	Comune ISTAT	Indirizzo	Comune	Tipo	Sez	Foglio	mappale	sub	Graffati	Categoria	Diritto reale	Quota di proprieta
Jedl	RM_ROMA_F_972249		00972249		LAZIO	RM	ROMA_1	ROMA	VIA CARMELO BENE	H501	F		137	1522	951		C06	Proprieta'	1/1
Jedl	RM_ROMA_F_972249		00972249		LAZIO	RM	ROMA_1	ROMA	VIA CARMELO BENE	H501	F		137	1522	945		C06	Proprieta'	1/1
Jedl	RM_ROMA_F_972249		00972249		LAZIO	RM	ROMA_1	ROMA	VIA CARMELO BENE	H501	F		137	1522	963		C06	Proprieta'	1/1
Jedl	RM_ROMA_F_972249		00972249		LAZIO	RM	ROMA_1	ROMA	VIA CARMELO BENE	H501	F		137	1522	968		C06	Proprieta'	1/1
Jedl	RM_ROMA_F_972249		00972249		LAZIO	RM	ROMA_1	ROMA	VIA CARMELO BENE	H501	F		137	1522	941		C06	Proprieta'	1/1
Jedl	RM_ROMA_F_972249		00972249		LAZIO	RM	ROMA_1	ROMA	VIA CARMELO BENE	H501	F		137	1522	947		C06	Proprieta'	1/1
Jedl	RM_ROMA_F_972249		00972249		LAZIO	RM	ROMA_1	ROMA	VIA CARMELO BENE	H501	F		137	1522	953		C06	Proprieta'	1/1
Jedl	RM_ROMA_F_972249		00972249		LAZIO	RM	ROMA_1	ROMA	VIA CARMELO BENE	H501	F		137	1522	1050		C02	Proprieta'	1/1
Jedl	RM_ROMA_F_972249		00972249		LAZIO	RM	ROMA_1	ROMA	VIA CARMELO BENE	H501	F		137	1522	800		A10	Proprieta'	1/1
Jedl	RM_ROMA_F_972249		00972249		LAZIO	RM	ROMA_1	ROMA	VIA CARMELO BENE	H501	F		137	1522	1039		D07	Proprieta'	1/1
Jedl	RM_ROMA_F_972249		00972249		LAZIO	RM	ROMA_1	ROMA	VIA CARMELO BENE	H501	F		137	1522	960		C06	Proprieta'	1/1
Jedl	RM_ROMA_F_972249		00972249		LAZIO	RM	ROMA_1	ROMA	VIA CARMELO BENE	H501	F		137	1522	971		C06	Proprieta'	1/1
Jedl	RM_ROMA_F_972249		00972249		LAZIO	RM	ROMA_1	ROMA	VIA CARMELO BENE	H501	F		137	1522	954		C06	Proprieta'	1/1
Jedl	RM_ROMA_F_972249		00972249		LAZIO	RM	ROMA_1	ROMA	VIA CARMELO BENE	H501	F		137	1522	946		C06	Proprieta'	1/1
Jedl	RM_ROMA_F_972249		00972249		LAZIO	RM	ROMA_1	ROMA	VIA CARMELO BENE	H501	F		137	1522	942		C06	Proprieta'	1/1
Jedl	RM_ROMA_F_972249		00972249		LAZIO	RM	ROMA_1	ROMA	VIA CARMELO BENE	H501	F		137	1522	798		A10	Proprieta'	1/1
Jedl	RM_ROMA_F_972249		00972249		LAZIO	RM	ROMA_1	ROMA	VIA CARMELO BENE	H501	F		137	1522	798		A10	Proprieta'	1/1
Jedl	RM_ROMA_F_972249		00972249		LAZIO	RM	ROMA_1	ROMA	VIA CARMELO BENE	H501	F		137	1522	927		C06	Proprieta'	1/1
Jedl	RM_ROMA_F_972249		00972249		LAZIO	RM	ROMA_1	ROMA	VIA CARMELO BENE	H501	F		137	1522	938		C06	Proprieta'	1/1
Jedl	RM_BRAC_F_915471		00915471		LAZIO	RM	ROMA_2	BRACCIANO	VIA SANTA LUCIA 20	B114	F		33	857			F01	Proprieta'	1/1
Jedl	RM_BRAC_F_915471		00915471		LAZIO	RM	ROMA_2	BRACCIANO	VIA SANTA LUCIA 20	B114	F		33	856			F01	Proprieta'	1/1
Jedl	RM_BRAC_F_915471		00915471		LAZIO	RM	ROMA_2	BRACCIANO	VIA SANTA LUCIA 20	B114	F		33	892	1		D07	Proprieta'	1/1
Jedl	RM_BRAC_F_915471		00915471		LAZIO	RM	ROMA_2	BRACCIANO	VIA SANTA LUCIA 20	B114	F		33	892	2		A02	Proprieta'	1/1
Jedl	RM_BRAC_F_915471		00915471		LAZIO	RM	ROMA_2	BRACCIANO	VIA SANTA LUCIA 20	B114	T		33	137			BOSCO CEDUO	Proprieta'	1/1
Jedl	RM_BRAC_F_915471		00915471		LAZIO	RM	ROMA_2	BRACCIANO	VIA SANTA LUCIA 20	B114	T		33	855			BOSCO CEDUO	Proprieta'	1/1
Jedl	RM_FIAN_F_880743		00880743		LAZIO	RM	ROMA_2	FIANO ROMANO	VIA PIETRO NENNI 2	D561	F		12	937	4		C02	Proprieta'	1/1
Jedl	RM_FIAN_F_880743		00880743		LAZIO	RM	ROMA_2	FIANO ROMANO	VIA PIETRO NENNI 2	D561	F		12	937	516		C01	Proprieta'	1/1
Jedl	RM_FIAN_F_894608		00894608		LAZIO	RM	ROMA_2	FIANO ROMANO	VIA GUIDO ROSSA 37-18	D561	F		21	274	551		C06	Proprieta'	1/1
Jedl	RM_FIAN_F_894608		00894608		LAZIO	RM	ROMA_2	FIANO ROMANO	VIA GUIDO ROSSA 37-18	D561	F		21	274	587		C02	Proprieta'	1/1
Jedl	RM_FIAN_F_894608		00894608		LAZIO	RM	ROMA_2	FIANO ROMANO	VIA GUIDO ROSSA 37-18	D561	F		21	274	559		C06	Proprieta'	1/1
Jedl	RM_FIAN_F_894608		00894608		LAZIO	RM	ROMA_2	FIANO ROMANO	VIA GUIDO ROSSA 37-18	D561	F		21	274	30		A10	Proprieta'	1/1
Jedl	RM_FIAN_F_894608		00894608		LAZIO	RM	ROMA_2	FIANO ROMANO	VIA GUIDO ROSSA 37-18	D561	F		21	274	563		C06	Proprieta'	1/1

Lavorato dl	Codice leasing	Contratto collegato	Codice contratto	Codice contratto COLLEGATO	Regione	Provincia	CONSERVATORIA	Comune ISTAT	Indirizzo	Comune	Tipo	Sez	Foglio	Mappale	Sub	Graffati	Categoria	Diritto reale	Quota di proprietà
Jedl	RM_FIAN_F_894608		00894608		LAZIO	RM	ROMA 2	FIANO ROMANO	VIA GUIDO ROSSA 37-18	D561	F		21	274	540		C02	Proprieta'	1/1
Jedl	RM_FIAN_F_894608		00894608		LAZIO	RM	ROMA 2	FIANO ROMANO	VIA GUIDO ROSSA 37-18	D561	F		21	274	518		C02	Proprieta'	1/1
Jedl	RM_FIAN_F_894608		00894608		LAZIO	RM	ROMA 2	FIANO ROMANO	VIA GUIDO ROSSA 37-18	D561	F		21	274	582		C02	Proprieta'	1/1
Jedl	RM_FIAN_F_894608		00894608		LAZIO	RM	ROMA 2	FIANO ROMANO	VIA GUIDO ROSSA 37-18	D561	F		21	274	586		C02	Proprieta'	1/1
Jedl	RM_FIAN_F_894608		00894608		LAZIO	RM	ROMA 2	FIANO ROMANO	VIA GUIDO ROSSA 37-18	D561	F		21	274	560		C06	Proprieta'	1/1
Jedl	RM_FIAN_F_894608		00894608		LAZIO	RM	ROMA 2	FIANO ROMANO	VIA GUIDO ROSSA 37-18	D561	F		21	274	562		C06	Proprieta'	1/1
Jedl	RM_FIAN_F_894608		00894608		LAZIO	RM	ROMA 2	FIANO ROMANO	VIA GUIDO ROSSA 37-18	D561	F		21	274	541		C02	Proprieta'	1/1
Jedl	RM_FIAN_F_894608		00894608		LAZIO	RM	ROMA 2	FIANO ROMANO	VIA GUIDO ROSSA 37-18	D561	F		21	274	29		A10	Proprieta'	1/1
Jedl	RM_FIAN_F_894608		00894608		LAZIO	RM	ROMA 2	FIANO ROMANO	VIA GUIDO ROSSA 37-18	D561	F		21	274	561		C06	Proprieta'	1/1
Jedl	RM_FIAN_F_894608		00894608		LAZIO	RM	ROMA 2	FIANO ROMANO	VIA GUIDO ROSSA 37-18	D561	F		21	274	583		C02	Proprieta'	1/1
Jedl	RM_FIAN_F_960095		00960095		LAZIO	RM	ROMA 2	FIANO ROMANO	VIA MILANO SNC	D561	F		38	910	501		C01	Proprieta'	1/1
Jedl	RM_FIUM_F_6330527		06330527		LAZIO	RM	ROMA 2	FIUMICINO	VIA ACHILLE ZEZON N.12	M297	F		1064	2227	3	1064-2227-9|1064-2227-10	A10	Proprieta'	1/1
Jedl	RM_FIUM_F_6692660		06692660		LAZIO	RM	ROMA 2	FIUMICINO	VIA COROGLIO 13 15 17	M297	F		700	104	2		C01	Proprieta'	1/1
Jedl	RM_FORM_F_20073288		20073288		LAZIO	RM	ROMA 2	FORMELLO	VIA DEGLI OLMETTI 36	D707	F		20	1386	99		C03	Proprieta'	1/1
Jedl	RM_GUID_F_5630539		05630539		LAZIO	RM	ROMA 2	GUIDONIA MONTECELIO	VIALE TRIESTE - LOC. VILLALBA 21	E263	F	LEF	28	446	1		C01	Proprieta'	1/1
Jedl	RM_GUID_F_5644040		05644040		LAZIO	RM	ROMA 2	GUIDONIA MONTECELIO	VIA DEI MUGHETTI, 21 - 00012 - GUIDONIA MONTECELIO (RM)	E263	F	MON	7	556	46		C02	Proprieta'	1/1
Jedl	RM_MORL_F_5630298		05630298		LAZIO	RM	ROMA 2	MORLUPO	LOCALITA' COLLINA DEI GIGLI	F734	F		7	1018	5		C06	Proprieta'	1/1
Jedl	RM_MORL_F_5630298		05630298		LAZIO	RM	ROMA 2	MORLUPO	LOCALITA' COLLINA DEI GIGLI	F734	F		7	1019	2		A02	Proprieta'	1/1
Jedl	RM_PALE_F_5504435		05504435		LAZIO	RM	ROMA 2	PALESTRINA	VIA DELLA COLOMBELLA N.C.	G274	F		25	969	2		A02	Proprieta'	1/1
Jedl	RM_POME_F_5644926		05644926		LAZIO	RM	ROMA 2	POMEZIA	VIA PONTINA SNC	G811	F		38	698	502	38-137-501	D07	Proprieta'	1/1
Jedl	RO_ROVI_F_5563208		05563208		VENETO	RO	ROVIGO	ROVIGO	VIA PADRE AMEDEO FRANCO GIULIATI, 19/A	H620	F	BO	7	1579	11		C06	Proprieta'	1/1
Jedl	RO_ROVI_F_5563208		05563208		VENETO	RO	ROVIGO	ROVIGO	VIA PADRE AMEDEO FRANCO GIULIATI, 19/A	H620	F	BO	7	1579	8		C01	Proprieta'	1/1

Lavazie di	Codice leasing	Contratto collegato	Codice contratto	Codice contratto COLLEGATO	Regione	Provincia	CONSERVATORIA	Comune ISTAT	Indirizzo	Comune	Tipo	Sez	Foglio	mappale	sub	Graffati	Categoria	Diritto reale	Quota di proprietà
Jedi	RO_ROVI_F_5553206		05553206		VENETO	RO	ROVIGO	ROVIGO	VIA PADRE AMEDEO FRANCO GIULIATI, 18/A	H620	F	BO	7	1579	12		C06	Proprieta'	1/1
Jedi	CE_CASE_F_20077390		20077390		CAMPANIA	CE	S. MARIA CAPUA VETERE	CASERTA	MAGGIORE SALVATORE ARENA SNC	B963	F		52	1485	100		C06	Proprieta'	65/100
Jedi	CE_CASE_F_20077390		20077390		CAMPANIA	CE	S. MARIA CAPUA VETERE	CASERTA	MAGGIORE SALVATORE ARENA SNC	B963	F		52	1485	102		C06	Proprieta'	65/100
Jedi	CE_CASE_F_20077390		20077390		CAMPANIA	CE	S. MARIA CAPUA VETERE	CASERTA	MAGGIORE SALVATORE ARENA SNC	B963	F		52	1485	108		F01	Proprieta'	65/100
Jedi	CE_CASE_F_20077390		20077390		CAMPANIA	CE	S. MARIA CAPUA VETERE	CASERTA	MAGGIORE SALVATORE ARENA SNC	B963	F		52	1485	176		C02	Proprieta'	65/100
Jedi	CE_CASE_F_20077390		20077390		CAMPANIA	CE	S. MARIA CAPUA VETERE	CASERTA	MAGGIORE SALVATORE ARENA SNC	B963	F		52	1485	177		A10	Proprieta'	65/100
Jedi	CE_CASE_F_20077390		20077390		CAMPANIA	CE	S. MARIA CAPUA VETERE	CASERTA	MAGGIORE SALVATORE ARENA SNC	B963	F		52	1485	178		A10	Proprieta'	65/100
Jedi	CE_CASE_F_20077390		20077390		CAMPANIA	CE	S. MARIA CAPUA VETERE	CASERTA	MAGGIORE SALVATORE ARENA SNC	B963	F		52	1485	179		A04	Proprieta'	65/100
Jedi	CE_CASE_F_20077390		20077390		CAMPANIA	CE	S. MARIA CAPUA VETERE	CASERTA	MAGGIORE SALVATORE ARENA SNC	B963	F		52	1485	180		C02	Proprieta'	65/100
Jedi	CE_CASE_F_20077390		20077390		CAMPANIA	CE	S. MARIA CAPUA VETERE	CASERTA	MAGGIORE SALVATORE ARENA SNC	B963	F		52	1485	181		C02	Proprieta'	65/100
Jedi	CE_CASE_F_20077390		20077390		CAMPANIA	CE	S. MARIA CAPUA VETERE	CASERTA	MAGGIORE SALVATORE ARENA SNC	B963	F		52	1485	182		A10	Proprieta'	65/100
Jedi	CE_CASE_F_20077390		20077390		CAMPANIA	CE	S. MARIA CAPUA VETERE	CASERTA	MAGGIORE SALVATORE ARENA SNC	B963	F		52	1485	183		A10	Proprieta'	65/100
Jedi	CE_CASE_F_20077390		20077390		CAMPANIA	CE	S. MARIA CAPUA VETERE	CASERTA	MAGGIORE SALVATORE ARENA SNC	B963	F		52	1485	184		A10	Proprieta'	65/100
Jedi	CE_CASE_F_20077390		20077390		CAMPANIA	CE	S. MARIA CAPUA VETERE	CASERTA	MAGGIORE SALVATORE ARENA SNC	B963	F		52	1485	185		A10	Proprieta'	65/100
Jedi	CE_CASE_F_20077390		20077390		CAMPANIA	CE	S. MARIA CAPUA VETERE	CASERTA	MAGGIORE SALVATORE ARENA SNC	B963	F		52	1485	186		A10	Proprieta'	65/100
Jedi	CE_CASE_F_20077390		20077390		CAMPANIA	CE	S. MARIA CAPUA VETERE	CASERTA	MAGGIORE SALVATORE ARENA SNC	B963	F		52	1485	187		A10	Proprieta'	65/100
Jedi	CE_CASE_F_20077390		20077390		CAMPANIA	CE	S. MARIA CAPUA VETERE	CASERTA	MAGGIORE SALVATORE ARENA SNC	B963	F		52	1485	188		A10	Proprieta'	65/100
Jedi	CE_CASE_F_20077390		20077390		CAMPANIA	CE	S. MARIA CAPUA VETERE	CASERTA	MAGGIORE SALVATORE ARENA SNC	B963	F		52	1485	189		A10	Proprieta'	65/100
Jedi	CE_CASE_F_20077390		20077390		CAMPANIA	CE	S. MARIA CAPUA VETERE	CASERTA	MAGGIORE SALVATORE ARENA SNC	B963	F		52	1485	190		A10	Proprieta'	65/100
Jedi	CE_CASE_F_20077390		20077390		CAMPANIA	CE	S. MARIA CAPUA VETERE	CASERTA	MAGGIORE SALVATORE ARENA SNC	B963	F		52	1485	191		A10	Proprieta'	65/100
Jedi	CE_CASE_F_20077390		20077390		CAMPANIA	CE	S. MARIA CAPUA VETERE	CASERTA	MAGGIORE SALVATORE ARENA SNC	B963	F		52	1485	192		A10	Proprieta'	65/100

Jeweljet	Codice lessing	Contratto collegato	Codice contratto	Codice contratto COLLEGATO	Regione	Provincia	CONSERVATORIA	Comune ISTAT	Indirizzo	Comune	Tipo	Sez	Foglio	mappale	Sub	Graffati	Categoria	Diritto reale	Quota di proprieta'
Jedi	CE_CASE_F_20077390		20077390		CAMPANIA	CE	S. MARIA CAPUA VETERE	CASERTA	MAGGIORE SALVATORE ARENA SNC	B963	F		52	1485	193		C01	Proprieta'	65/100
Jedi	CE_CASE_F_20077390		20077390		CAMPANIA	CE	S. MARIA CAPUA VETERE	CASERTA	MAGGIORE SALVATORE ARENA SNC	B963	F		52	1485	194		C01	Proprieta'	65/100
Jedi	CE_CASE_F_20077390		20077390		CAMPANIA	CE	S. MARIA CAPUA VETERE	CASERTA	MAGGIORE SALVATORE ARENA SNC	B963	F		52	1485	195		A10	Proprieta'	65/100
Jedi	CE_CASE_F_20077390		20077390		CAMPANIA	CE	S. MARIA CAPUA VETERE	CASERTA	MAGGIORE SALVATORE ARENA SNC	B963	F		52	1485	196		A10	Proprieta'	65/100
Jedi	CE_CASE_F_20077390		20077390		CAMPANIA	CE	S. MARIA CAPUA VETERE	CASERTA	MAGGIORE SALVATORE ARENA SNC	B963	F		52	1485	31		A10	Proprieta'	65/100
Jedi	CE_CASE_F_20077390		20077390		CAMPANIA	CE	S. MARIA CAPUA VETERE	CASERTA	MAGGIORE SALVATORE ARENA SNC	B963	F		52	1485	32		A10	Proprieta'	65/100
Jedi	CE_CASE_F_20077390		20077390		CAMPANIA	CE	S. MARIA CAPUA VETERE	CASERTA	MAGGIORE SALVATORE ARENA SNC	B963	F		52	1485	33		A10	Proprieta'	65/100
Jedi	CE_CASE_F_20077390		20077390		CAMPANIA	CE	S. MARIA CAPUA VETERE	CASERTA	MAGGIORE SALVATORE ARENA SNC	B963	F		52	1485	34		A10	Proprieta'	65/100
Jedi	CE_CASE_F_20077390		20077390		CAMPANIA	CE	S. MARIA CAPUA VETERE	CASERTA	MAGGIORE SALVATORE ARENA SNC	B963	F		52	1485	52		A10	Proprieta'	65/100
Jedi	CE_CASE_F_20077390		20077390		CAMPANIA	CE	S. MARIA CAPUA VETERE	CASERTA	MAGGIORE SALVATORE ARENA SNC	B963	F		52	1485	53		A10	Proprieta'	65/100
Jedi	CE_CASE_F_20077390		20077390		CAMPANIA	CE	S. MARIA CAPUA VETERE	CASERTA	MAGGIORE SALVATORE ARENA SNC	B963	F		52	1485	56		A10	Proprieta'	65/100
Jedi	CE_CASE_F_20077390		20077390		CAMPANIA	CE	S. MARIA CAPUA VETERE	CASERTA	MAGGIORE SALVATORE ARENA SNC	B963	F		52	1485	57		A10	Proprieta'	65/100
Jedi	CE_CASE_F_20077390		20077390		CAMPANIA	CE	S. MARIA CAPUA VETERE	CASERTA	MAGGIORE SALVATORE ARENA SNC	B963	F		52	1485	58		A10	Proprieta'	65/100
Jedi	CE_CASE_F_20077390		20077390		CAMPANIA	CE	S. MARIA CAPUA VETERE	CASERTA	MAGGIORE SALVATORE ARENA SNC	B963	F		52	1485	59		A10	Proprieta'	65/100
Jedi	CE_CASE_F_20077390		20077390		CAMPANIA	CE	S. MARIA CAPUA VETERE	CASERTA	MAGGIORE SALVATORE ARENA SNC	B963	F		52	1485	60		A10	Proprieta'	65/100
Jedi	CE_CASE_F_20077390		20077390		CAMPANIA	CE	S. MARIA CAPUA VETERE	CASERTA	MAGGIORE SALVATORE ARENA SNC	B963	F		52	1485	61		A10	Proprieta'	65/100
Jedi	CE_CASE_F_20077390		20077390		CAMPANIA	CE	S. MARIA CAPUA VETERE	CASERTA	MAGGIORE SALVATORE ARENA SNC	B963	F		52	1485	62		A10	Proprieta'	65/100
Jedi	CE_CASE_F_20077390		20077390		CAMPANIA	CE	S. MARIA CAPUA VETERE	CASERTA	MAGGIORE SALVATORE ARENA SNC	B963	F		52	1485	63		C06	Proprieta'	65/100
Jedi	CE_CASE_F_20077390		20077390		CAMPANIA	CE	S. MARIA CAPUA VETERE	CASERTA	MAGGIORE SALVATORE ARENA SNC	B963	F		52	1485	68		A10	Proprieta'	65/100
Jedi	CE_CASE_F_20077390		20077390		CAMPANIA	CE	S. MARIA CAPUA VETERE	CASERTA	MAGGIORE SALVATORE ARENA SNC	B963	F		52	1485	69		A10	Proprieta'	65/100
Jedi	CE_CASE_F_20077390		20077390		CAMPANIA	CE	S. MARIA CAPUA VETERE	CASERTA	MAGGIORE SALVATORE ARENA SNC	B963	F		52	1485	70		A10	Proprieta'	65/100

Lavorazione di	Codice leasing	Contratto collegato	Codice contratto	Codice contratto COLLEGATO	Regione	Provincia	CONSERVATORIA	Comune ISTAT	Indirizzo	Comune	Tipo	Sez	Foglio	mappale	sub	Graffati	Categoria	Diritto reale	Quota di proprieta
Jedi	CE_CASE_F_20077390		20077390		CAMPANIA	CE	S. MARIA CAPUA VETERE	CASERTA	MAGGIORE SALVATORE ARENA SNC	B963	F		52	1485	71		A10	Proprieta'	65/100
Jedi	CE_CASE_F_20077390		20077390		CAMPANIA	CE	S. MARIA CAPUA VETERE	CASERTA	MAGGIORE SALVATORE ARENA SNC	B963	F		52	1485	77		A10	Proprieta'	65/100
Jedi	CE_CASE_F_20077390		20077390		CAMPANIA	CE	S. MARIA CAPUA VETERE	CASERTA	MAGGIORE SALVATORE ARENA SNC	B963	F		52	1485	78		A10	Proprieta'	65/100
Jedi	CE_CASE_F_20077390		20077390		CAMPANIA	CE	S. MARIA CAPUA VETERE	CASERTA	MAGGIORE SALVATORE ARENA SNC	B963	F		52	1485	81		C06	Proprieta'	65/100
Jedi	CE_CASE_F_20077390		20077390		CAMPANIA	CE	S. MARIA CAPUA VETERE	CASERTA	MAGGIORE SALVATORE ARENA SNC	B963	F		52	1485	92		A10	Proprieta'	65/100
Jedi	CE_CASE_F_20077390		20077390		CAMPANIA	CE	S. MARIA CAPUA VETERE	CASERTA	MAGGIORE SALVATORE ARENA SNC	B963	F		52	1485	96		A10	Proprieta'	65/100
Jedi	CE_CASE_F_5544848		05544848		CAMPANIA	CE	S. MARIA CAPUA VETERE	CASERTA	VIA PROV.PER CASTELMORRONE 18	B963	F	SL	8	94	6		C01	Proprieta'	1/1
Jedi	CE_CASE_F_926952		00926952		CAMPANIA	CE	S. MARIA CAPUA VETERE	CASERTA	VIA COMUNALE TUORO .	B963	F		36	5726	2		C06	Proprieta'	1/1
Jedi	CE_CASE_F_926952		00926952		CAMPANIA	CE	S. MARIA CAPUA VETERE	CASERTA	VIA COMUNALE TUORO .	B963	F		36	5726	3		C06	Proprieta'	1/1
Jedi	CE_CASE_F_958547		00958547		CAMPANIA	CE	S. MARIA CAPUA VETERE	CASERTA	VIA CAPITANO LAVIANO, 142	B963	F		43	179	12		A10	Proprieta'	1/1
Jedi	CE_CASE_F_972930		00972930		CAMPANIA	CE	S. MARIA CAPUA VETERE	CASERTA	VIA LAVIANO 142	B963	F		43	179	13		A10	Proprieta'	1/1
Jedi	CE_SANM_F_5803084		05803084		CAMPANIA	CE	S. MARIA CAPUA VETERE	CASERTA	VIA DELL'INDUSTRIA LOC. TAGLIATELLE	B963	F	SM	2	5112	4		D07	Proprieta'	1/1
Jedi	CE_MESS_F_20070980		20070980		CAMPANIA	CE	S. MARIA CAPUA VETERE	CERVINO	PIAZZA DELL'IMMACOLATA 23	C558	F		11	5030	16		C01	Proprieta'	1/1
Jedi	CE_CURT_F_960683		00960683		CAMPANIA	CE	S. MARIA CAPUA VETERE	CURTI	VIA NAZIONALE APPIA,SNC LOC. CANOCCHIA	D228	F		1	5274	4		D01	Proprieta'	1/1
Jedi	CE_CURT_F_960683		00960683		CAMPANIA	CE	S. MARIA CAPUA VETERE	CURTI	VIA NAZIONALE APPIA,SNC LOC. CANOCCHIA	D228	F		1	5274	3		D08	Proprieta'	1/1
Jedi	CE_CURT_F_960683		00960683		CAMPANIA	CE	S. MARIA CAPUA VETERE	CURTI	VIA NAZIONALE APPIA,SNC LOC. CANOCCHIA	D228	F		1	5274	10	1-5274-11	C06	Proprieta'	1/1
Jedi	CE_CURT_F_960683		00960683		CAMPANIA	CE	S. MARIA CAPUA VETERE	CURTI	VIA NAZIONALE APPIA,SNC LOC. CANOCCHIA	D228	F		1	5452			F01	Proprieta'	1/1
Jedi	CE_MARC_F_898741		00898741		CAMPANIA	CE	S. MARIA CAPUA VETERE	MARCIANISE	ZONA ASI SUD SNC	E932	F		24	5206	311		C01	Proprieta'	1/1
Jedi	CE_MARC_F_898741		00898741		CAMPANIA	CE	S. MARIA CAPUA VETERE	MARCIANISE	ZONA ASI SUD SNC	E932	F		24	5206	1018		C06	Proprieta'	1/1
Jedi	CE_MARC_F_898741		00898741		CAMPANIA	CE	S. MARIA CAPUA VETERE	MARCIANISE	ZONA ASI SUD SNC	E932	F		24	5206	657		C02	Proprieta'	1/1

Lavoro di	Codice fondiario	Contratto collegato	Codice contratto	Codice contratto COLLEGATO	Regione	Provincia	CONSERVATORIA	Comune ISTAT	Indirizzo	Comune	Tipo	Sez	Foglio	mappale	sub	Graffati	Categoria	Diritto reale	Quota di proprieta
Jeci	CE_MARC_F_898741		00898741		CAMPANIA	CE	S. MARIA CAPUA VETERE	MARCIANISE	ZONA ASI SUD SNC	E982	F		24	5206	1019		C06	Proprieta'	1/1
Jeci	CE_MARC_F_968378		00968378		CAMPANIA	CE	S. MARIA CAPUA VETERE	MARCIANISE	VIA INDUSTRIALE SUD SNC	E982	F		20	5416			D01	Proprieta'	1/1
Jeci	NA_NOLA_F_937892		00937892		CAMPANIA	NA	S. MARIA CAPUA VETERE	NOLA	VIA PARROCCHIA 223	F924	F		39	1592	1		D01	Proprieta'	1/1
Jeci	CE_SANP_F_950388		00950388		CAMPANIA	CE	S. MARIA CAPUA VETERE	SAN PRISCO	VIA AGOSTINO STELLATO SNC	I131	F		6	5737	103		C06	Proprieta'	1/1
Jeci	CE_SANP_F_950388		00950388		CAMPANIA	CE	S. MARIA CAPUA VETERE	SAN PRISCO	VIA AGOSTINO STELLATO SNC	I131	F		6	5737	82		C02	Proprieta'	1/1
Jeci	CE_SANP_F_950388		00950388		CAMPANIA	CE	S. MARIA CAPUA VETERE	SAN PRISCO	VIA AGOSTINO STELLATO SNC	I131	F		6	5737	83		C06	Proprieta'	1/1
Jeci	CE_SANP_F_950388		00950388		CAMPANIA	CE	S. MARIA CAPUA VETERE	SAN PRISCO	VIA AGOSTINO STELLATO SNC	I131	F		6	5737	42		A10	Proprieta'	1/1
Jeci	CE_SANP_F_950388		00950388		CAMPANIA	CE	S. MARIA CAPUA VETERE	SAN PRISCO	VIA AGOSTINO STELLATO SNC	I131	F		6	5737	54		F05	Proprieta'	1/1
Jeci	CE_CELL_F_961868		00961868		CAMPANIA	CE	S. MARIA CAPUA VETERE	SESSA AURUNCA	VIA ACQUANNAUTO SNC	I676	F		188	5227	5		D07	Proprieta'	1/1
Jeci	CE_CELL_F_961868		00961868		CAMPANIA	CE	S. MARIA CAPUA VETERE	SESSA AURUNCA	VIA ACQUANNAUTO SNC	I676	F		188	5227	4		D01	Proprieta'	1/1
Jeci	CE_CELL_F_961868		00961868		CAMPANIA	CE	S. MARIA CAPUA VETERE	SESSA AURUNCA	VIA ACQUANNAUTO SNC	I676	F		188	5227	6		D07	Proprieta'	1/1
Jeci	SA_CENT_F_966465		00966465		CAMPANIA	SA	SALERNO	CENTOLA	VIA PUCCINI	C470	F		39	350			D02	Proprieta'	1/1
Jeci	SA_NOCE_F_5545972		05545972		CAMPANIA	SA	SALERNO	NOCERA INFERIORE	VIA VILLANOVA 48	F912	F		8	1051	16		C01	Proprieta'	1/1
Jeci	SA_NOCE_F_949139		00949139		CAMPANIA	SA	SALERNO	NOCERA INFERIORE	VIA GUIDO CUCCI 86	F912	F		12	642	58		A02	Proprieta'	1/1
Jeci	SA_POLL_F_5551422		05551422		CAMPANIA	SA	SALERNO	POLLA	VIA SANT'ANTUONO	G793	F		41	1173			D07	Proprieta'	1/1
Jeci	SA_POLL_F_5551422		05551422		CAMPANIA	SA	SALERNO	POLLA	VIA SANT'ANTUONO	G793	F		41	1174	3		F01	Proprieta'	1/1
Jeci	SA_POLL_F_5551422		05551422		CAMPANIA	SA	SALERNO	POLLA	VIA SANT'ANTUONO	G793	F		41	1174	2		F01	Proprieta'	1/1
Jeci	SA_POST_F_903364		00903364		CAMPANIA	SA	SALERNO	POSTIGLIONE	ZONA INDUSTRIALE DUCHESSA SNC	G939	F		12	374			D01	Proprieta' superficiaria	1/1
Jeci	SA_POST_F_903364		00903364		CAMPANIA	SA	SALERNO	POSTIGLIONE	ZONA INDUSTRIALE DUCHESSA SNC	G939	T		12	359			PASCOLO	Proprieta' superficiaria	1/1
Jeci	SA_SALE_F_5519777		05519777		CAMPANIA	SA	SALERNO	SALERNO	VIA TIBERIO CLAUDIO FELICE	H703	F		53	677			D08	Proprieta'	1/1
Jeci	SA_SANM_F_5575941		05575941		CAMPANIA	SA	SALERNO	SAN MARZANO SUL SARNO	ZONA P.I.P...	I019	F		6	1677	1		D01	Proprieta'	1/1

Jawaje di	Codice leasing	Contratto collegato	Codice contratto	Codice contratto COLLEGATO	Regione	Provincia	CONSERVATORIA	Comune ISTAT	Indirizzo	Comune	Tipo	Sez	Foglio	mappale	sub	Graffati	Categoria	Diritto reale	Quota di proprietà
Jedi	BS_SALO_F_898295		00898295		LOMBARDIA	BS	SALO'	SALÒ	SALITA SANTA GIUSTINA 1	H717	F	SAL	33	4085	7		C02	Proprieta'	1/1
Jedi	BS_SALO_F_898296		00898296		LOMBARDIA	BS	SALO'	SALÒ	SALITA SANTA GIUSTINA 1	H717	F	SAL	33	4085	8		A10	Proprieta'	1/1
Jedi	BS_SALO_F_926049		00926049		LOMBARDIA	BS	SALO'	SALÒ	VIA BRUNATI SNC	H717	F	SAL	33	10643	234		C06	Proprieta'	1/1
Jedi	CN_SAVI_F_20037380		20037380		PIEMONTE	CN	SALUZZO	SAVIGLIANO	VIA SNOS ANGOLO VIA DELLE CONCERIE 16-18	I470	F		11	256	1		D07	Proprieta'	1/1
Jedi	CN_SAVI_F_20037380		20037380		PIEMONTE	CN	SALUZZO	SAVIGLIANO	VIA SNOS ANGOLO VIA DELLE CONCERIE 16-18	I470	F		11	256	2		A10	Proprieta'	1/1
Jedi	SP_BOLA_F_814917		00814917		LIGURIA	SP	SARZANA	BOLANO	VIA VECCHIA, 93 - FRAZIONE CEPARANO	A952	F		13	157			D07	Proprieta'	1/1
Jedi	SP_SARZ_F_812145		00812145		LIGURIA	SP	SARZANA	SARZANA	VIA PECORINA	I449	F		41	497			D07	Proprieta'	1/1
Jedi	SP_SARZ_F_885230		00885230		LIGURIA	SP	SARZANA	SARZANA	VIA PIETRO GORI 7	I449	F		41	106	43		A10	Proprieta'	1/1
Jedi	SP_SARZ_F_885230		00885230		LIGURIA	SP	SARZANA	SARZANA	VIA PIETRO GORI 7	I449	F		41	106	44		A10	Proprieta'	1/1
Jedi	SP_Sarz_F_945836		00945836		LIGURIA	SP	SARZANA	SARZANA	VIA DELLA CISA 3^ TRAVERSA	I449	F		11	1091	3		C02	Proprieta'	1/1
Jedi	SP_Sarz_F_945836		00945836		LIGURIA	SP	SARZANA	SARZANA	VIA DELLA CISA 3^ TRAVERSA	I449	F		11	1091	2		D06	Proprieta'	1/1
Jedi	SP_Sarz_F_945836		00945836		LIGURIA	SP	SARZANA	SARZANA	VIA DELLA CISA 3^ TRAVERSA	I449	F		11	1042			D06	Proprieta'	1/1
Jedi	SP_Sarz_F_946836		00945836		LIGURIA	SP	SARZANA	SARZANA	VIA DELLA CISA 3^ TRAVERSA	I449	F		11	1091	1		D02	Proprieta'	1/1
Jedi	SS_CAST_F_900570		00900570		SARDEGNA	SS	SASSARI	CASTELSARDO	LOCALITA' LU PONTI SNC	C272	F		7	1245	52		C06	Proprieta'	1/1
Jedi	SS_CAST_F_900570		00900570		SARDEGNA	SS	SASSARI	CASTELSARDO	LOCALITA' LU PONTI SNC	C272	F		7	1245	54		C02	Proprieta'	1/1
Jedi	SS_CAST_F_900570		00900570		SARDEGNA	SS	SASSARI	CASTELSARDO	LOCALITA' LU PONTI SNC	C272	F		7	1245	53		C06	Proprieta'	1/1
Jedi	SS_ITTI_F_831987		00831987		SARDEGNA	SS	SASSARI	ITTIRI	VIALE ALDO MORO, 2A	E377	F		73	3176	1		C01	Proprieta'	1/1
Jedi	SS_ITTI_F_831987		00831987		SARDEGNA	SS	SASSARI	ITTIRI	VIALE ALDO MORO, 2A	E377	F		73	3533	1		C01	Proprieta'	1/1
Jedi	SS_ITTI_F_831987		00831987		SARDEGNA	SS	SASSARI	ITTIRI	VIALE ALDO MORO, 2A	E377	F		73	3533	2		C01	Proprieta'	1/1
Jedi	2		00873971		SARDEGNA	SS	SASSARI	SASSARI	VIA MICHELE COPPINO	I452	F		109	4794	107		A10	Proprieta'	1/1
Jedi	2		00873971		SARDEGNA	SS	SASSARI	SASSARI	VIA MICHELE COPPINO	I452	F		109	4794	447		F01	Proprieta'	1/1
Jedi	2		00873971		SARDEGNA	SS	SASSARI	SASSARI	VIA MICHELE COPPINO	I452	F		109	4794	480		C01	Proprieta'	1/1
Jedi	2		00873971		SARDEGNA	SS	SASSARI	SASSARI	VIA MICHELE COPPINO	I452	F		109	4794	448		D08	Proprieta'	1/1
Jedi	SS_SASS_F_5481394		05481394		SARDEGNA	SS	SASSARI	SASSARI	STRADA N.6	I452	F		69	1158	10		D08	Proprieta'	1/1
Jedi	SS_SASS_F_792094		00792094		SARDEGNA	SS	SASSARI	SASSARI	PIAZZA FIUME ANG. VIA CAVOUR, .	I452	F		109	3095	29		A10	Proprieta'	1/1

Javalfe di	Codice leasing	Contratto collegato	Codice contratto	Codice contratto COLLEGATO	Regione	Provincia	CONSERVATORIA	Comune ISTAT	Indirizzo	Comune	Tipo	Sez	Foglio	mappale	sub	GraffatI	Categoria	Diritto reale	Quota di proprieta
Jeci	SS_SASS_F_792094		00792094		SARDEGNA	SS	SASSARI	SASSARI	PIAZZA FIUME ANG. VIA CAVOUR,	I452	F		109	3095	38		C01	Proprieta'	1/1
Jeci	SS_SASS_F_807165		00807165		SARDEGNA	SS	SASSARI	SASSARI	VIA MICHELE COPPINO, SNC	I452	F		109	4794	111		C01	Proprieta'	1/2
Jeci	SS_SASS_F_807165		00807165		SARDEGNA	SS	SASSARI	SASSARI	VIA MICHELE COPPINO, SNC	I452	F		109	4794	129		C01	Proprieta'	1/2
Jeci	SS_SASS_F_807165		00807165		SARDEGNA	SS	SASSARI	SASSARI	VIA MICHELE COPPINO, SNC	I452	F		109	4794	130		C01	Proprieta'	1/2
Jeci	SS_SASS_F_807165		00807165		SARDEGNA	SS	SASSARI	SASSARI	VIA MICHELE COPPINO, SNC	I452	F		109	4794	131		C02	Proprieta'	1/2
Jeci	SS_SASS_F_807165		00807165		SARDEGNA	SS	SASSARI	SASSARI	VIA MICHELE COPPINO, SNC	I452	F		109	4794	108		C01	Proprieta'	1/2
Jeci	SS_SASS_F_807165		00807165		SARDEGNA	SS	SASSARI	SASSARI	VIA MICHELE COPPINO, SNC	I452	F		109	4794	110		C01	Proprieta'	1/2
Jeci	SS_SASS_F_807165		00807165		SARDEGNA	SS	SASSARI	SASSARI	VIA MICHELE COPPINO, SNC	I453	F		109	4794	112		C01	Proprieta'	1/2
Jeci	SS_SASS_F_807165		00807165		SARDEGNA	SS	SASSARI	SASSARI	VIA MICHELE COPPINO, SNC	I452	F		109	4794	113		C01	Proprieta'	1/2
Jeci	SS_SASS_F_807165		00807165		SARDEGNA	SS	SASSARI	SASSARI	VIA MICHELE COPPINO, SNC	I452	F		109	4794	115		C01	Proprieta'	1/2
Jeci	SS_SASS_F_807165		00807165		SARDEGNA	SS	SASSARI	SASSARI	VIA MICHELE COPPINO, SNC	I452	F		109	4794	116		C01	Proprieta'	1/2
Jeci	SS_SASS_F_807165		00807165		SARDEGNA	SS	SASSARI	SASSARI	VIA MICHELE COPPINO, SNC	I452	F		109	4794	117		C01	Proprieta'	1/2
Jeci	SS_SASS_F_807165		00807165		SARDEGNA	SS	SASSARI	SASSARI	VIA MICHELE COPPINO, SNC	I452	F		109	4794	119		C01	Proprieta'	1/2
Jeci	SS_SASS_F_807165		00807165		SARDEGNA	SS	SASSARI	SASSARI	VIA MICHELE COPPINO, SNC	I452	F		109	4794	120		C01	Proprieta'	1/2
Jeci	SS_SASS_F_807165		00807165		SARDEGNA	SS	SASSARI	SASSARI	VIA MICHELE COPPINO, SNC	I452	F		109	4794	121		C01	Proprieta'	1/2
Jeci	SS_SASS_F_807165		00807165		SARDEGNA	SS	SASSARI	SASSARI	VIA MICHELE COPPINO, SNC	I452	F		109	4794	122		C01	Proprieta'	1/2
Jeci	SS_SASS_F_807165		00807165		SARDEGNA	SS	SASSARI	SASSARI	VIA MICHELE COPPINO, SNC	I452	F		109	4794	123		C01	Proprieta'	1/2
Jeci	SS_SASS_F_807165		00807165		SARDEGNA	SS	SASSARI	SASSARI	VIA MICHELE COPPINO, SNC	I452	F		109	4794	109		C01	Proprieta'	1/2
Jeci	SS_SASS_F_807165		00807165		SARDEGNA	SS	SASSARI	SASSARI	VIA MICHELE COPPINO, SNC	I452	F		109	4794	124		C01	Proprieta'	1/2
Jeci	SS_SASS_F_807166		00807165		SARDEGNA	SS	SASSARI	SASSARI	VIA MICHELE COPPINO, SNC	I452	F		109	4794	118		C01	Proprieta'	1/2
Jeci	SS_SASS_F_807165		00807165		SARDEGNA	SS	SASSARI	SASSARI	VIA MICHELE COPPINO, SNC	I452	F		109	4794	125		C02	Proprieta'	1/2

Jawajo di	Codice leasing	Contratto collegato	Codice contratto	Codice contratto COLLEGATO	Regione	Provincia	CONSERVATORIA	Comune ISTAT	indirizzo	Comune	Tipo	Sez.	Foglio	mappale	sub	Graffati	Categoria	Diritto reale	Quota di proprietà
Jedi	SS_SASS_F_807165		00807165		SARDEGNA	SS	SASSARI	SASSARI	VIA MICHELE COPPINO, SNC	I452	F		109	4794	126		C02	Proprieta'	1/2
Jedi	SS_SASS_F_807165		00807165		SARDEGNA	SS	SASSARI	SASSARI	VIA MICHELE COPPINO, SNC	I452	F		109	4794	114		D08	Proprieta'	1/2
Jedi	SS_SASS_F_807165		00807165		SARDEGNA	SS	SASSARI	SASSARI	VIA MICHELE COPPINO, SNC	I452	F		109	4794	128		D08	Proprieta'	1/2
Jedi	SS_SASS_F_815800		00815800		SARDEGNA	SS	SASSARI	SASSARI	VIA PALA DI CARRU 156	I452	F		67	637	17		C01	Proprieta'	1/1
Jedi	SS_SASS_F_853660		00853660		SARDEGNA	SS	SASSARI	SASSARI	VIA PASQUALE PAOLI SN	I452	F		107	202	2		C02	Proprieta'	1/1
Jedi	SS_SASS_F_858492		00858492		SARDEGNA	SS	SASSARI	SASSARI	PREDDA NIEDDA NORD	I452	F		68	1411			D07	Proprieta'	1/1
Jedi	SS_SASS_F_907715		00907715		SARDEGNA	SS	SASSARI	SASSARI	VIA FIUME 4	I452	F		109	4809	31		C06	Proprieta'	1/1
Jedi	SS_SASS_F_907715		00907715		SARDEGNA	SS	SASSARI	SASSARI	VIA FIUME 4	I452	F		109	4809	7		C06	Proprieta'	1/1
Jedi	SS_SASS_F_907715		00907715		SARDEGNA	SS	SASSARI	SASSARI	VIA FIUME 4	I452	F		109	4809	44		A10	Proprieta'	1/1
Jedi	SS_SASS_F_931288		00931288		SARDEGNA	SS	SASSARI	SASSARI	VIA MICHELE COPPINO ANGOLO VIA DELLE CONCE E CORSO ANGIOI, SNC	I452	F		109	4794	440		D08	Proprieta'	1/1
Jedi	SS_SASS_F_931291		00931291		SARDEGNA	SS	SASSARI	SASSARI	VIA GIOVANNI ARIANI ANGOLO VIA SISINNIO MOCCI, SNC	I452	F		50	2322	10		D08	Proprieta'	1/1
Jedi	SS_SASS_F_969635		00969635		SARDEGNA	SS	SASSARI	SASSARI	VIA GABRIELE D'ANNUNZIO 29	I452	F		72	91	16		C01	Proprieta'	1/1
Jedi	SS_SASS_F_981337		00981337		SARDEGNA	SS	SASSARI	SASSARI	STRADA STATALE 291	I452	F	N	78	203			D01	Proprieta' superficiaria	1/1
Jedi	SS_SASS_F_981337		00981337		SARDEGNA	SS	SASSARI	SASSARI	STRADA STATALE 291	I452	F	N	78	202	2		D01	Proprieta' superficiaria	1/1
Jedi	SS_SASS_F_981338		00981338		SARDEGNA	SS	SASSARI	SASSARI	VIA STATALE 291	I452	F	N	110	251	1		D01	Proprieta' superficiaria	1/1
Jedi	SS_SASS_F_981338		00981338		SARDEGNA	SS	SASSARI	SASSARI	VIA STATALE 291	I452	F	N	110	251	2		D01	Proprieta' superficiaria	1/1
Jedi	SS_SASS_F_981338		00981338		SARDEGNA	SS	SASSARI	SASSARI	VIA STATALE 291	I452	F	N	93	288			D01	Proprieta' superficiaria	1/1
Jedi	SV_CAIR_F_2621386		02621386		LIGURIA	SV	SAVONA	CAIRO MONTENOTTE	VIA STALINGRADO 50	B369	F		69	798			D01	Proprieta'	1/1
Jedi	GE_COGO_F_865978		00865978		LIGURIA	GE	SAVONA	COGOLETO	VIA GIOIELLO, 125/4	C823	F		16	509	39		A02	Proprieta'	1/1
Jedi	VI_ZANE_F_855357		00855357		VENETO	VI	SCHIO	ZANÈ	VIA TRIESTE 158	M145	F		1	157	9		D01	Proprieta'	1/1
Jedi	SI_MONT_F_5383105		05383105		TOSCANA	SI	SIENA	MONTERIGGIONI	VIA DELLE RESISTENZA 67 BADESS	F598	F		54	513	64		C06	Proprieta'	1/1

Jarvarje di	Codice loading	Contratto collegato	Codice contratto	Codice contratto COLLEGATO	Regione	Provincia	CONSERVATORIA	Comune ISTAT	Indirizzo	Comune	Tipo	Sez	Foglio	mappale	sub	Graffati	Categoria	Diritto reale	Quota di proprietà
Jed	SR_NOTO_F_936301		00936301		SICILIA	SR	SIRACUSA	NOTO	VIA CONTRADA BURGIO FONTANELLE, SNC	F943	T		426	1031			SEMINATIVO	Superficie	1000/1000
Jed	SR_NOTO_F_936304		00936304		SICILIA	SR	SIRACUSA	NOTO	CONTRADA BURGIO FONTANELLE, SNC	F943	T		426	1029			SEMINATIVO	Superficie	1/1
Jed	SR_NOTO_F_947703		00947703		SICILIA	SR	SIRACUSA	NOTO	VIA CONTRADA FONTANELLE, SNC	F943	T		426	950			SEMINATIVO	Superficie	1/1
Jed	SR_PACH_F_936302		00936302		SICILIA	SR	SIRACUSA	PACHINO	CONTRADA SAIAZZA, SNC	G211	T		30	1271			SEMINATIVO	Superficie	1/1
Jed	SR_PACH_F_936303		00936303		SICILIA	SR	SIRACUSA	PACHINO	CONTRADA SAIAZZA, SNC	G211	T		30	1273			ORTO IRRIG	Superficie	1/1
Jed	SR_PACH_F_936305		00936305		SICILIA	SR	SIRACUSA	PACHINO	CONTRADA SCIRBATA, SNC	G211	T		28	581			SEMINATIVO	Superficie	1/1
Jed	SR_PACH_F_936305		00936305		SICILIA	SR	SIRACUSA	PACHINO	CONTRADA SCIRBATA, SNC	G211	T		28	577			ORTO IRRIG	Superficie	1/1
Jed	SR_PACH_F_936305		00936305		SICILIA	SR	SIRACUSA	PACHINO	CONTRADA SCIRBATA, SNC	G211	T		28	514			ORTO IRRIG	Superficie	1/1
Jed	SR_PACH_F_936305		00936305		SICILIA	SR	SIRACUSA	PACHINO	CONTRADA SCIRBATA, SNC	G211	T		28	579			ORTO IRRIG	Superficie	1/1
Jed	SR_PACH_F_947704		00947704		SICILIA	SR	SIRACUSA	PACHINO	VIA CONTRADA SAIAZZA, SNC	G211	T		30	1332			SEMINATIVO	Proprieta' superficiaria	1/1
Jed	SR_PACH_F_947706		00947706		SICILIA	SR	SIRACUSA	PACHINO	VIA CONTRADA SAIAZZA, SNC	G211	T		30	392			SEMINATIVO	Superficie	1/1
Jed	SR_SIRA_F_927191		00927191		SICILIA	SR	SIRACUSA	SIRACUSA	VIA TARGIA 82	I754	F		25	210	6		D07	Proprieta'	1/1
Jed	SO_TALA_F_874751		00874751		LOMBARDIA	SO	SONDRIO	TALAMONA	VIA ALLA PROVINCIALE	L035	F		8	270	2		A10	Proprieta'	1/1
Jed	SO_TALA_F_874751		00874751		LOMBARDIA	SO	SONDRIO	TALAMONA	VIA ALLA PROVINCIALE	L035	F		8	270	3		A10	Proprieta'	1/1
Jed	SO_TALA_F_874751		00874751		LOMBARDIA	SO	SONDRIO	TALAMONA	VIA ALLA PROVINCIALE	L035	F		8	270	4		A10	Proprieta'	1/1
Jed	SO_TALA_F_874751		00874751		LOMBARDIA	SO	SONDRIO	TALAMONA	VIA ALLA PROVINCIALE	L035	F		8	271	1		C06	Proprieta'	1/1
Jed	SO_TALA_F_874751		00874751		LOMBARDIA	SO	SONDRIO	TALAMONA	VIA ALLA PROVINCIALE	L035	F		8	270	1		A10	Proprieta'	1/1
Jed	PG_SPOL_F_859606		00859606		UMBRIA	PG	SPOLETO	SPOLETO	VIA SAN NICOLO (FRAZ. DI MORRO PRESSO CENTRO COMMERCIALE)	I921	F		123	2126	36		C01	Proprieta'	1/1
Jed	PG_SPOL_F_859606		00859606		UMBRIA	PG	SPOLETO	SPOLETO	VIA SAN NICOLO (FRAZ. DI MORRO PRESSO CENTRO COMMERCIALE)	I921	F		123	2117	39		C01	Proprieta'	1/1

Jawaja di	Codice leasing	Contratto collegato	Codice contratto	Codice contratto COLLEGATO	Regione	Provincia	CONSERVATORIA	Comune ISTAT	Indirizzo	Comune	Tipo	Sez	Foglio	mappale	sub	Graffati	Categoria	Diritto reale	Quota di proprieta
Jedi	PG_SPOL_F_859606		00859606		UMBRIA	PG	SPOLETO	SPOLETO	VIA SAN NICOLO (FRAZ. DI MORRO PRESSO CENTRO COMMERCIALE)	I921	F		123	2117	36		C01	Proprieta'	1/1
Jedi	PG_SPOL_F_859606		00859606		UMBRIA	PG	SPOLETO	SPOLETO	VIA SAN NICOLO (FRAZ. DI MORRO PRESSO CENTRO COMMERCIALE)	I921	F		123	2117	38		C01	Proprieta'	1/1
Jedi	PG_SPOL_F_859606		00859606		UMBRIA	PG	SPOLETO	SPOLETO	VIA SAN NICOLO (FRAZ. DI MORRO PRESSO CENTRO COMMERCIALE)	I921	F		123	2116	4		C01	Proprieta'	1/1
Jedi	PG_SPOL_F_859606		00859606		UMBRIA	PG	SPOLETO	SPOLETO	VIA SAN NICOLO (FRAZ. DI MORRO PRESSO CENTRO COMMERCIALE)	I921	F		123	2116	10		C01	Proprieta'	1/1
Jedi	PG_SPOL_F_859606		00859606		UMBRIA	PG	SPOLETO	SPOLETO	VIA SAN NICOLO (FRAZ. DI MORRO PRESSO CENTRO COMMERCIALE)	I921	F		123	2116	6		C01	Proprieta'	1/1
Jedi	PG_SPOL_F_859606		00859606		UMBRIA	PG	SPOLETO	SPOLETO	VIA SAN NICOLO (FRAZ. DI MORRO PRESSO CENTRO COMMERCIALE)	I921	F		123	2116	15		A10	Proprieta'	1/1
Jedi	PG_SPOL_F_859606		00859606		UMBRIA	PG	SPOLETO	SPOLETO	VIA SAN NICOLO (FRAZ. DI MORRO PRESSO CENTRO COMMERCIALE)	I921	F		123	2116	30		A10	Proprieta'	1/1
Jedi	PG_SPOL_F_859606		00859606		UMBRIA	PG	SPOLETO	SPOLETO	VIA SAN NICOLO (FRAZ. DI MORRO PRESSO CENTRO COMMERCIALE)	I921	F		123	2117	37		C03	Proprieta'	1/1

Lavorazione di	Codice leasing	Contratto collegato	Codice contratto	Codice contratto COLLEGATO	Regione	Provincia	CONSERVATORIA	Comune ISTAT	Indirizzo	Comune	Tipo	Sez	Foglio	mappale	sub	Graffati	Categoria	Diritto reale	Quota di proprietà
Jedi	PG_SPOL_F_859606		00859606		UMBRIA	PG	SPOLETO	SPOLETO	VIA SAN NICOLO (FRAZ. DI MORRO PRESSO CENTRO COMMERCIALE)	I921	F		123	2117	1		C01	Proprieta'	1/1
Jedi	PG_SPOL_F_859606		00859606		UMBRIA	PG	SPOLETO	SPOLETO	VIA SAN NICOLO (FRAZ. DI MORRO PRESSO CENTRO COMMERCIALE)	I921	F		123	2116	1		C01	Proprieta'	1/1
Jedi	PG_SPOL_F_859606		00859606		UMBRIA	PG	SPOLETO	SPOLETO	VIA SAN NICOLO (FRAZ. DI MORRO PRESSO CENTRO COMMERCIALE)	I921	F		123	2116	5		C01	Proprieta'	1/1
Jedi	PG_SPOL_F_859606		00859606		UMBRIA	PG	SPOLETO	SPOLETO	VIA SAN NICOLO (FRAZ. DI MORRO PRESSO CENTRO COMMERCIALE)	I921	F		123	2116	9		C01	Proprieta'	1/1
Jedi	PG_SPOL_F_859606		00859606		UMBRIA	PG	SPOLETO	SPOLETO	VIA SAN NICOLO (FRAZ. DI MORRO PRESSO CENTRO COMMERCIALE)	I921	F		123	2126	3		C01	Proprieta'	1/1
Jedi	PG_SPOL_F_859606		00859606		UMBRIA	PG	SPOLETO	SPOLETO	VIA SAN NICOLO (FRAZ. DI MORRO PRESSO CENTRO COMMERCIALE)	I921	F		123	2116	11		C02	Proprieta'	1/1
Jedi	TO_GIAV_F_5564338		05564338		PIEMONTE	TO	SUSA	GIAVENO	VIA CADUTI SUL LAVORO 10	E020	F		98	774			D01	Proprieta'	1/1
Jedi	TO_SANT_F_20052283		20052283		PIEMONTE	TO	SUSA	SANT'ANTONINO DI SUSA	VIA DEI SALICI, S.N.C.	E296	F		10	647	18		C01	Proprieta'	1/1
Jedi	TA_MART_F_798083		00798083		PUGLIA	TA	TARANTO	MARTINA FRANCA	VIA MOTTOLA KM 2,20	E986	F		126	463	10		D01	Proprieta'	1/1
Jedi	TA_PALA_F_929394		00929394		PUGLIA	TA	TARANTO	PALAGIANO	VIA EXTRAMURAL E, 12	G252	F		12	1022	22		A10	Proprieta'	1/1
Jedi	TA_PALA_F_929394		00929394		PUGLIA	TA	TARANTO	PALAGIANO	VIA EXTRAMURAL E, 12	G252	F		12	1022	7		C06	Proprieta'	1/1

Immagine di	Codice Icasline	Contratto collegato	Codice contratto	Codice contratto COLLEGATO	Regione	Provincia	CONSERVATORIA	Comune ISTAT	Indirizzo	Comune	Tipo	Sez	Foglio	mappale	sub	Graffati	Categoria	Diritto reale	Quota di proprietà
Jedi	TA_TARA_F_941723		00941723		PUGLIA	TA	TARANTO	TARANTO	VIA G. CUGINI, 36 - 74100 - TARANTO (TA)	L049	F		244	1596	69		C01	Proprieta'	1/1
Jedi	TA_TARA_F_941723		00941723		PUGLIA	TA	TARANTO	TARANTO	VIA G. CUGINI, 36 - 74100 - TARANTO (TA)	L049	F		244	1596	70		C01	Proprieta'	1/1
Jedi	GO_CORM_F_959997		00959997		FRIULI VENEZIA GIULIA	GO	TAV. GRADISCA D'ISONZO	CORMONS	VIA VENEZIA GIULIA 6	D014	F	B	34	851/4	51		C06	Proprieta'	1/1
Jedi	TN_BESE_F_5522416		05522416		TRENTINO ALTO ADIGE	TN	TAV. ROVERETO	BESENELLO	VIA NAZIONALE 1/1	A821		PM9	9	828	7		C03		
Jedi	BZ_BOLZ_F_5393707		05393707		TRENTINO ALTO ADIGE	BZ	TAV. BOLZANO	BOLZANO	VIA ROMA	A952			3	588	11		A10		
Jedi	BZ_LAIV_F_960090		00960090		TRENTINO ALTO ADIGE	BZ	TAV. BOLZANO	LAIVES	VIA OLIVETTI 16 / 16A / 16B	E421			35	2560	2				
Jedi	BZ_LAIV_F_960090		00960090		TRENTINO ALTO ADIGE	BZ	TAV. BOLZANO	LAIVES	VIA OLIVETTI 16 / 16A / 16B	E421			35	2560	3				
Jedi	BZ_LAIV_F_960090		00960090		TRENTINO ALTO ADIGE	BZ	TAV. BOLZANO	LAIVES	VIA OLIVETTI 16 / 16A / 16B	E421			35	2560	4				
Jedi	BZ_LAIV_F_960090		00960090		TRENTINO ALTO ADIGE	BZ	TAV. BOLZANO	LAIVES	VIA OLIVETTI 16 / 16A / 16B	E421			35	2560	5				
Jedi	BZ_LAIV_F_960090		00960090		TRENTINO ALTO ADIGE	BZ	TAV. BOLZANO	LAIVES	VIA OLIVETTI 16 / 16A / 16B	E421			35	2560	6				
Jedi	BZ_LAIV_F_960090		00960090		TRENTINO ALTO ADIGE	BZ	TAV. BOLZANO	LAIVES	VIA OLIVETTI 16 / 16A / 16B	E421			35	2560	1				
Jedi	BZ_NOVA_F_5372711		05372711		TRENTINO ALTO ADIGE	BZ	TAV. BOLZANO	NOVA PONENTE	VIA PONTE NOVA DI SOTTO 5	F950			18	8000/1	11		A10		
Jedi	TN_NOVA_F_5554534		05554534		TRENTINO ALTO ADIGE	TN	TAV. BORGO VALSUGANA	NOVALEDO	VIA CAMPI 22	F947			7	405			C03		
Jedi	UD_CERV_F_20064602		20064602		FRIULI VENEZIA GIULIA	UD	TAV. CERVIGNANO DEL FRIULI	CERVIGNANO DEL FRIULI	VIA CAJU 62	C556	F	A	9	1016/16			D07	Proprieta'	1/1
Jedi	GO_CORM_F_959997		00959997		FRIULI VENEZIA GIULIA	GO	TAV. GRADISCA D'ISONZO	CORMONS	VIA VENEZIA GIULIA 6	D014	F	B	34	851/4	1		C01	Proprieta'	1/1
Jedi	UD_TARV_F_898022		00898022		FRIULI VENEZIA GIULIA	UD	TAV. PONTEBBA	TARVISIO - CAVE DEL PREDIL	VIA NEVEA, 3	L057	F	C	28	463/20	1		D07	Proprieta'	1/1
Jedi	TN_RIVA_F_6514746		06514746		TRENTINO ALTO ADIGE	TN	TAV. RIVA DEL GARDA	RIVA DEL GARDA	VIA CONCORDIA N.C.	H330			28	164	4		C01		
Jedi	TN_ROVE_F_934534		00934534		TRENTINO ALTO ADIGE	TN	TAV. ROVERETO	ROVERETO - MARCO	VIA PER MARCO 0	H612			1	605	124		C/6		
Jedi	TN_ROVE_F_934534		00934534		TRENTINO ALTO ADIGE	TN	TAV. ROVERETO	ROVERETO - MARCO	VIA PER MARCO 0	H612			1	605	125		C/6		
Jedi	TN_ROVE_F_934534		00934534		TRENTINO ALTO ADIGE	TN	TAV. ROVERETO	ROVERETO - MARCO	VIA PER MARCO 0	H612			1	605	47		A/10		
Jedi	TS_TRIE_F_955059		00955059		FRIULI VENEZIA GIULIA	TS	TAV. TRIESTE	TRIESTE	VIA LA MARMORA 14	L424	F	C	8	442	15		C01	Proprieta'	1/1
Jedi	OT_OLBI_F_869968		00869968		SARDEGNA	OT	TEMPIO PAUSANIA	OLBIA	VIA MESSINA 30	G015	F		41	3283	7		A10	Proprieta'	1/1
Jedi	OT_OLBI_F_970250		00970250		SARDEGNA	OT	TEMPIO PAUSANIA	OLBIA	VIA GRAZIA DELEDDA/VIA AVELLINO 6A	G015	F		41	630	3		C06	Proprieta'	1/1
Jedi	OT_OLBI_F_970250		00970250		SARDEGNA	OT	TEMPIO PAUSANIA	OLBIA	VIA GRAZIA DELEDDA/VIA AVELLINO 6A	G015	F		41	630	5		C06	Proprieta'	1/1
Jedi	OT_OLBI_F_970250		00970250		SARDEGNA	OT	TEMPIO PAUSANIA	OLBIA	VIA GRAZIA DELEDDA/VIA AVELLINO 6A	G015	F		41	630	2		C06	Proprieta'	1/1

Derivaz di	Codice leasing	Contratto collegato	Codice contratto	Codice contratto COLLEGATO	Regione	Provincia	CONSERVATORIA	Comune ISTAT	Indirizzo	Comune	Tipo	Sez	Foglio	mappale	sub	Graffati	Categoria	Diritto reale	Quota di proprieta
Jedl	OT_OLBI_F_970260		00970260		SARDEGNA	OT	TEMPIO PAUSANIA	OLBIA	VIA GRAZIA DELEDDA/VIA AVELLINO 6A	G015	F		41	630	12		C02	Proprieta'	1/1
Jedl	OT_OLBI_F_970250		00970250		SARDEGNA	OT	TEMPIO PAUSANIA	OLBIA	VIA GRAZIA DELEDDA/VIA AVELLINO 6A	G015	F		41	630	19		A10	Proprieta'	1/1
Jedl	SS_TEMP_F_5623692		05623692		SARDEGNA	SS	TEMPIO PAUSANIA	TEMPIO PAUSANIA	ZONA INDUSTRIALE SNC	L093	F		6	119	1		C03	Proprieta'	1/1
Jedl	TE_CAST_F_5555128		05555128		ABRUZZO	TE	TERAMO	CASTIGLIONE MESSER RAIMONDO	CONTRADA PIANO DI S. DONATO	C316	F		12	432	8		A03	Proprieta'	1/1
Jedl	TE_CAST_F_5555128		05555128		ABRUZZO	TE	TERAMO	CASTIGLIONE MESSER RAIMONDO	CONTRADA PIANO DI S. DONATO	C316	F		12	432	7		D07	Proprieta'	1/1
Jedl	TE_CAST_F_5555128		05555128		ABRUZZO	TE	TERAMO	CASTIGLIONE MESSER RAIMONDO	CONTRADA PIANO DI S. DONATO	C316	F		12	433			F01	Proprieta'	60/100
Jedl	TE_CAST_F_5555128		05555128		ABRUZZO	TE	TERAMO	CASTIGLIONE MESSER RAIMONDO	CONTRADA PIANO DI S. DONATO	C316	T		12	703			SEMIN ARBOR	Proprieta'	1/1
Jedl	TE_CAST_F_5555128		05555128		ABRUZZO	TE	TERAMO	CASTIGLIONE MESSER RAIMONDO	CONTRADA PIANO DI S. DONATO	C316	T		12	704			SEMIN ARBOR	Proprieta'	1/1
Jedl	TE_COLO_F_20039893		20039893		ABRUZZO	TE	TERAMO	COLONNELLA	CONTRADA VALLE CUPA 68	C901	F		1	499	3		A02	Proprieta'	1/1
Jedl	TE_COLO_F_20039893		20039893		ABRUZZO	TE	TERAMO	COLONNELLA	CONTRADA VALLE CUPA 68	C901	F		1	499	2		D07	Proprieta'	1/1
Jedl	TE_COLO_F_20039893		20039893		ABRUZZO	TE	TERAMO	COLONNELLA	CONTRADA VALLE CUPA 68	C901	F		1	500			F01	Proprieta'	1/1
Jedl	TE_COLO_F_5555165		05555165		MARCHE	TE	TERAMO	COLONNELLA	VIA XXIV MAGGIO 19	C901	F		32	349	38		D01	Proprieta'	30/100
Jedl	TE_COLO_F_5555165		05555165		MARCHE	TE	TERAMO	COLONNELLA	VIA XXIV MAGGIO 19	C901	F		32	349	13		D08	Proprieta'	30/100
Jedl	TE_COLO_F_5555165		05555165		MARCHE	TE	TERAMO	COLONNELLA	VIA XXIV MAGGIO 19	C901	F		32	349	10		D08	Proprieta'	30/100
Jedl	TE_COLO_F_5555165		05555165		MARCHE	TE	TERAMO	COLONNELLA	VIA XXIV MAGGIO 19	C901	F		32	349	16		C01	Proprieta'	30/100
Jedl	TE_COLO_F_5555165		05555165		MARCHE	TE	TERAMO	COLONNELLA	VIA XXIV MAGGIO 19	C901	F		32	349	32		C01	Proprieta'	30/100
Jedl	TE_COLO_F_5555165		05555165		MARCHE	TE	TERAMO	COLONNELLA	VIA XXIV MAGGIO 19	C901	F		32	349	14		C01	Proprieta'	30/100
Jedl	TE_COLO_F_5555165		05555165		MARCHE	TE	TERAMO	COLONNELLA	VIA XXIV MAGGIO 19	C901	F		32	19	6		D08	Proprieta'	30/100
Jedl	TE_COLO_F_5555165		05555165		MARCHE	TE	TERAMO	COLONNELLA	VIA XXIV MAGGIO 19	C901	F		32	349	8		D08	Proprieta'	30/100
Jedl	TE_COLO_F_5555165		05555165		MARCHE	TE	TERAMO	COLONNELLA	VIA XXIV MAGGIO 19	C901	F		32	349	12		D08	Proprieta'	30/100
Jedl	TE_COLO_F_5555165		05555165		MARCHE	TE	TERAMO	COLONNELLA	VIA XXIV MAGGIO 19	C901	F		32	349	11		C01	Proprieta'	30/100
Jedl	TE_COLO_F_5555165		05555165		MARCHE	TE	TERAMO	COLONNELLA	VIA XXIV MAGGIO 19	C901	F		32	19	9		D08	Proprieta'	30/100
Jedl	TE_COLO_F_5555165		05555165		MARCHE	TE	TERAMO	COLONNELLA	VIA XXIV MAGGIO 19	C901	F		32	349	35		C01	Proprieta'	30/100
Jedl	TE_COLO_F_5555165		05555165		MARCHE	TE	TERAMO	COLONNELLA	VIA XXIV MAGGIO 19	C901	F		32	349	18		C01	Proprieta'	30/100
Jedl	TE_COLO_F_5555165		05555165		MARCHE	TE	TERAMO	COLONNELLA	VIA XXIV MAGGIO 19	C901	F		32	349	29		D08	Proprieta'	30/100
Jedl	TE_COLO_F_5555165		05555165		MARCHE	TE	TERAMO	COLONNELLA	VIA XXIV MAGGIO 19	C901	F		32	349	15		C01	Proprieta'	30/100

Jawaje di	Codice leasing	Contratto collegato	Codice contratto	Codice contratto COLLEGATO	Regione	Provincia	CONSERVATORIA	Comune ISTAT	Indirizzo	Comune	Tipo	Sez	Foglio	mappale	sub	Graffati	Categoria	Diritto reale	Quota di proprietà
Jedi	TE_COLO_F_5555165		05555165		MARCHE	TE	TERAMO	COLONNELLA	VIA XXIV MAGGIO 19	C901	F		32	349	9		D08	Proprieta'	30/100
Jedi	TE_COLO_F_5555165		05555165		MARCHE	TE	TERAMO	COLONNELLA	VIA XXIV MAGGIO 19	C901	F		32	349	19		C01	Proprieta'	30/100
Jedi	TE_COLO_F_5555165		05555165		MARCHE	TE	TERAMO	COLONNELLA	VIA XXIV MAGGIO 19	C901	F		32	349	17		C01	Proprieta'	30/100
Jedi	TE_COLO_F_5555165		05555165		MARCHE	TE	TERAMO	COLONNELLA	VIA XXIV MAGGIO 19	C901	F		32	349	31		C01	Proprieta'	30/100
Jedi	TE_COLO_F_5555165		05555165		MARCHE	TE	TERAMO	COLONNELLA	VIA XXIV MAGGIO 19	C901	F		32	349	40		D01	Proprieta'	30/100
Jedi	TE_COLO_F_5555165		05555165		MARCHE	TE	TERAMO	COLONNELLA	VIA XXIV MAGGIO 19	C901	F		32	19	13		A10	Proprieta'	30/100
Jedi	TE_COLO_F_5555165		05555165		MARCHE	TE	TERAMO	COLONNELLA	VIA XXIV MAGGIO 19	C901	F		32	19	11		D08	Proprieta'	30/100
Jedi	TE_COLO_F_5555165		05555165		MARCHE	TE	TERAMO	COLONNELLA	VIA XXIV MAGGIO 19	C901	F		32	19	18		D01	Proprieta'	30/100
Jedi	TE_COLO_F_5555165		05555165		MARCHE	TE	TERAMO	COLONNELLA	VIA XXIV MAGGIO 19	C901	F		32	349	21		D08	Proprieta'	30/100
Jedi	TE_COLO_F_5555165		05555165		MARCHE	TE	TERAMO	COLONNELLA	VIA XXIV MAGGIO 19	C901	F		32	349	7		D08	Proprieta'	30/100
Jedi	TE_COLO_F_5555165		05555165		MARCHE	TE	TERAMO	COLONNELLA	VIA XXIV MAGGIO 19	C901	F		32	349	36		D08	Proprieta'	30/100
Jedi	TE_COLO_F_5555165		05555165		MARCHE	TE	TERAMO	COLONNELLA	VIA XXIV MAGGIO 19	C901	F		32	19	14		D08	Proprieta'	30/100
Jedi	TE_COLO_F_5555165		05555165		MARCHE	TE	TERAMO	COLONNELLA	VIA XXIV MAGGIO 19	C901	F		32	349	30		C01	Proprieta'	30/100
Jedi	TE_COLO_F_5555165		05555165		MARCHE	TE	TERAMO	COLONNELLA	VIA XXIV MAGGIO 19	C901	F		32	349	43		C01	Proprieta'	30/100
Jedi	TE_COLO_F_5555165		05555165		MARCHE	TE	TERAMO	COLONNELLA	VIA XXIV MAGGIO 19	C901	F		32	19	17		D01	Proprieta'	30/100
Jedi	TE_COLO_F_5555165		05555165		MARCHE	TE	TERAMO	COLONNELLA	VIA XXIV MAGGIO 19	C901	F		32	349	39		D01	Proprieta'	30/100
Jedi	TE_COLO_F_5555165		05555165		MARCHE	TE	TERAMO	COLONNELLA	VIA XXIV MAGGIO 19	C901	F		32	19	12		A10	Proprieta'	30/100
Jedi	TE_COLO_F_5555165		05555165		MARCHE	TE	TERAMO	COLONNELLA	VIA XXIV MAGGIO 19	C901	F		32	19	10		F03	Proprieta'	30/100
Jedi	TE_COLO_F_5555165		05555165		MARCHE	TE	TERAMO	COLONNELLA	VIA XXIV MAGGIO 19	C901	F		32	19	16		D01	Proprieta'	30/100
Jedi	TE_COLO_F_5555165		05555165		MARCHE	TE	TERAMO	COLONNELLA	VIA XXIV MAGGIO 19	C901	F		32	19	19		D08	Proprieta'	30/100
Jedi	TE_COLO_F_5555165		05555165		MARCHE	TE	TERAMO	COLONNELLA	VIA XXIV MAGGIO 19	C901	F		32	349	48		C01	Proprieta'	30/100
Jedi	TE_COLO_F_5555165		05555165		MARCHE	TE	TERAMO	COLONNELLA	VIA XXIV MAGGIO 19	C901	F		32	349	47		C01	Proprieta'	30/100
Jedi	TE_COLO_F_5555165		05555165		MARCHE	TE	TERAMO	COLONNELLA	VIA XXIV MAGGIO 19	C901	F		32	349	49		C01	Proprieta'	30/100
Jedi	TE_COLO_F_5555165		05555165		MARCHE	TE	TERAMO	COLONNELLA	VIA XXIV MAGGIO 19	C901	F		32	349	45		C01	Proprieta'	30/100
Jedi	TE_COLO_F_5555165		05555165		MARCHE	TE	TERAMO	COLONNELLA	VIA XXIV MAGGIO 19	C901	F		32	349	46		C01	Proprieta'	30/100
Jedi	TE_COLO_F_5805910		05805910		ABRUZZO	TE	TERAMO	COLONNELLA	VIA DELLA LIBERTA', 9	C901	F		8	110	4		A10	Proprieta'	1/1
Jedi	TE_COLO_F_20039893		20039893		ABRUZZO	TE	TERAMO	COLONNELLA	CONTRADA VALLE CUPA 68	C901	T		1	498			SEM IRR ARB	Proprieta'	1/1
Jedi	TE_COLO_F_20039893		20039893		ABRUZZO	TE	TERAMO	COLONNELLA	CONTRADA VALLE CUPA 68	C901	T		1	450			SEMIN IRRIG	Proprieta'	1/1
Jedi	TE_COLO_F_20039893		20039893		ABRUZZO	TE	TERAMO	COLONNELLA	CONTRADA VALLE CUPA 68	C901	T		1	453			SEM IRR ARB	Proprieta'	1/1
Jedi	TE_COLO_F_20039893		20039893		ABRUZZO	TE	TERAMO	COLONNELLA	CONTRADA VALLE CUPA 68	C901	T		1	395			SEM IRR ARB	Proprieta'	1/1

Lavorazione di	Codice fondiario	Contratto collegato	Codice contratto	Codice contratto COLLEGATO	Regione	Provincia	CONSERVATORIA	Comune ISTAT	Indirizzo	Comune	Tipo	Sez	Foglio	Mappale	Sub	Graffati	Categoria	Diritto reale	Quota di proprietà
Jed	TE_CONT_F_10633304		10633304		ABRUZZO	TE	TERAMO	CONTROGUERRA	VIA TAIANO SNC	C972	F		8	355			D07	Proprieta'	1/1
Jed	TE_CORR_F_830844		00830844		ABRUZZO	TE	TERAMO	CORROPOLI	VIA INDUSTRIALE SNC	D043	T		18	291	7		D07	Proprieta'	1/1
Jed	TE_GIUL_F_875648		00875646		ABRUZZO	TE	TERAMO	GIULIANOVA	ZONA INDUSTRIALE	E058	F		26	202	2		D08	Proprieta'	2064/10000
Jed	TE_GIUL_F_875648		00875646		ABRUZZO	TE	TERAMO	GIULIANOVA	ZONA INDUSTRIALE	E058	F		26	202	1		D01	Proprieta'	2064/10000
Jed	TE_MART_F_851692		00851692		ABRUZZO	TE	TERAMO	MARTINSICURO	VIA MAGENTA SNC	E989	F		35	715			D01	Proprieta'	1/1
Jed	TE_MOSC_F_5801738		05801738		ABRUZZO	TE	TERAMO	MOSCIANO SANT'ANGELO	VIA SILONE SNC	F764	F		36	159			D07	Proprieta'	1/1
Jed	TE_MOSC_F_987892		00987892		ABRUZZO	TE	TERAMO	MOSCIANO SANT'ANGELO	VIA ZONA INDUSTRIALE RIPOLI, SNC	F764	F		36	473			D07	Proprieta'	1/1
Jed	TE_ROSE_F_875790		00875790		ABRUZZO	TE	TERAMO	ROSETO DEGLI ABRUZZI	VIA RAIALE 118	G482	F		39	449	2		D08	Proprieta'	2064/10000
Jed	TE_ROSE_F_875790		00875790		ABRUZZO	TE	TERAMO	ROSETO DEGLI ABRUZZI	VIA RAIALE 118	G482	F		39	449	3		A03	Proprieta'	2064/10000
Jed	TE_ROSE_F_875790		00875790		ABRUZZO	TE	TERAMO	ROSETO DEGLI ABRUZZI	VIA RAIALE 118	G482	F		39	449	5		D01	Proprieta'	2064/10080
Jed	TE_ROSE_F_875790		00875790		ABRUZZO	TE	TERAMO	ROSETO DEGLI ABRUZZI	CONTRADA SANTA LUCIA 6	F585	F		49	147	2		D01	Proprieta'	2064/10080
Jed	TE_ROSE_F_875790		00875790		ABRUZZO	TE	TERAMO	ROSETO DEGLI ABRUZZI	CONTRADA SANTA LUCIA 6	F585	F		49	147	1		D07	Proprieta'	2064/10080
Jed	TE_SANT_F_932430		00932430		ABRUZZO	TE	TERAMO	SANT'EGIDIO ALLA VIBRATA	VIA INDIPENDENZA 47	I318	F		15	2588	19		A10	Proprieta'	1/1
Jed	TE_SANT_F_932430		00932430		ABRUZZO	TE	TERAMO	SANT'EGIDIO ALLA VIBRATA	VIA INDIPENDENZA 47	I318	F		15	2588	27		C02	Proprieta'	1/1
Jed	TE_SANT_F_932430		00932430		ABRUZZO	TE	TERAMO	SANT'EGIDIO ALLA VIBRATA	VIA INDIPENDENZA 47	I318	F		15	2588	13		C02	Proprieta'	1/1
Jed	TE_SANT_F_932430		00932430		ABRUZZO	TE	TERAMO	SANT'EGIDIO ALLA VIBRATA	VIA INDIPENDENZA 47	I318	F		15	2588	8		C06	Proprieta'	1/1
Jed	TE_SANT_F_932430		00932430		ABRUZZO	TE	TERAMO	SANT'EGIDIO ALLA VIBRATA	VIA INDIPENDENZA 47	I318	F		15	2588	33		C06	Proprieta'	1/1
Jed	TE_TERA_F_821362		00821362		ABRUZZO	TE	TERAMO	TERAMO	VIA PIANO DELLA LENTA 122	L109	F		51	309	2		A03	Proprieta'	1/1
Jed	TE_TERA_F_821362		00821362		ABRUZZO	TE	TERAMO	TERAMO	VIA PIANO DELLA LENTA 122	L109	F		51	309	1		D07	Proprieta'	1/1
Jed	TR_ORVI_F_30008999		30008999		UMBRIA	TR	TERNI	ORVIETO	VIA DEI FALEGNAMI/STR. FONTANELLE	G148	F		87	403			D08	Proprieta'	1/1
Jed	TR_ORVI_F_30008999		30008999		UMBRIA	TR	TERNI	ORVIETO	VIA DEI FALEGNAMI/STR. FONTANELLE	G148	F		87	407			F01	Proprieta'	1/4
Jed	TR_ORVI_F_30009228		30009228		UMBRIA	TR	TERNI	ORVIETO	VIA DEI LANAIOLI 16	G148	F		87	302	1		C02	Proprieta'	1/1
Jed	TR_ORVI_F_30009228		30009228		UMBRIA	TR	TERNI	ORVIETO	VIA DEI LANAIOLI 16	G148	T		87	57			SEMIN IRRIG	Proprieta'	15/72

Jawalje di	Codice leasing	Contratto collegato	Codice contratto	Codice contratto COLLEGATO	Regione	Provincia	CONSERVATORIA	Comune ISTAT	Indirizzo	Comune	Tipo	Sez	Foglio	mappale	sub	Graffati	Categoria	Diritto reale	Quota di proprietà
Jedi	TR_ORVI_F 30009228		30009228		UMBRIA	TR	TERNI	ORVIETO	VIA DEI LANAIOLI 16	6148	T		87	227			SEMIN IRRIG	Proprieta'	15/71
Jedi	TR_SANV_F 5569189		05569189		UMBRIA	TR	TERNI	SAN VENANZO	VIA DEL CENTRO 16	I381	F		91	44	1		D07	Proprieta'	1/1
Jedi	TR_STRO_F 30008720		30008720		UMBRIA	TR	TERNI	STRONCONE	TERMINE 25	I981	F		2	1	2		D01	Proprieta'	1/1
Jedi	TR_TERN_F 5506770		05506770		UMBRIA	TR	TERNI	TERNI	VIA DEGLI ARTIGIANI 15	L117	F		103	772	4		D01	Proprieta'	1/1
Jedi	TR_TERN_F 5506770		05506770		UMBRIA	TR	TERNI	TERNI	VIA DEGLI ARTIGIANI 15	L117	F		103	772	3		C01	Proprieta'	1/1
Jedi	TR_TERN_F 891971		00891971		UMBRIA	TR	TERNI	TERNI	VIA DEL SERSIMONE 1/F	L117	F		84	285	2	84-285-9	C03	Proprieta'	1/1
Jedi	TR_TERN_F 894812		00894812		UMBRIA	TR	TERNI	TERNI	VIA BARTOCCI SNC	L117	F		101	642	51		A10	Proprieta'	1/1
Jedi	TR_TERN_F 894812		00894812		UMBRIA	TR	TERNI	TERNI	VIA BARTOCCI SNC	L117	F		101	642	41		C03	Proprieta'	1/1
Jedi	TR_TERN_F 930210		00930210		UMBRIA	TR	TERNI	TERNI	STRADA DI RECENTINO - ZONA IND.LE LOC. SABBIONI	L117	F		100	862	1		D01	Proprieta'	1/1
Jedi	TR_TERN_F 930210		00930210		UMBRIA	TR	TERNI	TERNI	STRADA DI RECENTINO - ZONA IND.LE LOC. SABBIONI	L117	F		100	862	2		A03	Proprieta'	1/1
Jedi	TO_TORI_F 20031365		20031365		PIEMONTE	TO	TORINO_1	TORINO	VIA POMPEO COLAJANNI 18	L219	F		1054	76	4		C06	Proprieta'	1/1
Jedi	TO_TORI_F 20031365		20031365		PIEMONTE	TO	TORINO_1	TORINO	VIA POMPEO COLAJANNI 18	L219	F		1054	76	1	1054-76-7	C03	Proprieta'	1/1
Jedi	TO_TORI_F 20031365		20031365		PIEMONTE	TO	TORINO_1	TORINO	VIA POMPEO COLAJANNI 18	L219	F		1054	76	3		C02	Proprieta'	1/1
Jedi	TO_TORI_F 20031365		20031365		PIEMONTE	TO	TORINO_1	TORINO	VIA POMPEO COLAJANNI 18	L219	F		1054	76	6		A10	Proprieta'	1/1
Jedi	TO_TORI_F 20045705		20045705		PIEMONTE	TO	TORINO_1	TORINO	VIA NATALE PALLI, 13	L219	F		1106	197	19		C01	Proprieta'	1/1
Jedi	TO_TORI_F 20047126		20047126		PIEMONTE	TO	TORINO_1	TORINO	VIA PAOLO VERONESE 216 / INT6	L219	F		1054	194	50		C03	Proprieta'	1/1
Jedi	TO_TORI_F 20053137		20053137		PIEMONTE	TO	TORINO_1	TORINO	CORSO UNIONE SOVIETICA	L219	F		1477	50	30		D08	Proprieta'	1/1
Jedi	TO_TORI_F 20053137		20053137		PIEMONTE	TO	TORINO_1	TORINO	CORSO UNIONE SOVIETICA	L219	F		1477	50	168		C06	Proprieta'	1/1
Jedi	TO_TORI_F 20053137		20053137		PIEMONTE	TO	TORINO_1	TORINO	CORSO UNIONE SOVIETICA	L219	F		1477	50	169		C06	Proprieta'	1/1
Jedi	TO_TORI_F 20053137		20053137		PIEMONTE	TO	TORINO_1	TORINO	CORSO UNIONE SOVIETICA	L219	F		1477	50	170		C06	Proprieta'	1/1
Jedi	TO_TORI_F 20059623		20059623		PIEMONTE	TO	TORINO_1	TORINO	VIA SVIZZERA 185	L219	F		1155	5	668		D08	Proprieta'	1/1
Jedi	TO_TORI_F 20074281		20074281		PIEMONTE	TO	TORINO_1	TORINO	CORSO STATI UNITI, ANGOLO VIA MASSENA	L219	F		1283	186	32		C01	Proprieta'	1/1

Servizio di	Codice leasing	Contratto collegato	Codice contratto	Codice contratto COLLEGATO	Regione	Provincia	CONSERVATORIA	Comune ISTAT	Indirizzo	Comune	Tipo	Sez	Foglio	mappale	sub	Graffati	Categoria	Diritto reale	Quota d. proprietà
Jedi	TO_TORI_F_20077192		20077192		PIEMONTE	TO	TORINO_1	TORINO	VIA NINO BIXIO, 8	L219	F		1239	152	156		C06	Proprieta'	1/1
Jedi	TO_TORI_F_20077192		20077192		PIEMONTE	TO	TORINO_1	TORINO	VIA NINO BIXIO, 8	L219	F		1239	152	142		C06	Proprieta'	1/1
Jedi	TO_TORI_F_20077192		20077192		PIEMONTE	TO	TORINO_1	TORINO	VIA NINO BIXIO, 8	L219	F		1239	152	351		A10	Proprieta'	1/1
Jedi	TO_TORI_F_20079330		20079330		PIEMONTE	TO	TORINO_1	TORINO	VIA XX SETTEMBRE 66	L219	F		1246	70	5086	1246-72-166	C01	Proprieta'	1/1
Jedi	TO_TORI_F_5546180		05546180		PIEMONTE	TO	TORINO_1	TORINO	VIA DEL MEISINO 91	L219	F		1141	32			D01	Proprieta'	1/1
Jedi	TO_TORI_F_5546180		05546180		PIEMONTE	TO	TORINO_1	TORINO	VIA DEL MEISINO 91	L219	F		1141	77			F01	Proprieta'	1/1
Jedi	TO_TORI_F_780648		00780648		PIEMONTE	TO	TORINO_1	TORINO	C.SO UNIONE SOVIETICA 612	L219	F		1477	50	220		C05	Proprieta'	1/1
Jedi	TO_TORI_F_780648		00780648		PIEMONTE	TO	TORINO_1	TORINO	C.SO UNIONE SOVIETICA 612	L219	F		1477	50	221		C06	Proprieta'	1/1
Jedi	TO_TORI_F_780648		00780648		PIEMONTE	TO	TORINO_1	TORINO	C.SO UNIONE SOVIETICA 612	L219	F		1477	50	507		C06	Proprieta'	1/1
Jedi	TO_TORI_F_780648		00780648		PIEMONTE	TO	TORINO_1	TORINO	C.SO UNIONE SOVIETICA 612	L219	F		1477	50	670		D06	Proprieta'	1/1
Jedi	TO_TORI_F_780648		00780648		PIEMONTE	TO	TORINO_1	TORINO	C.SO UNIONE SOVIETICA 612	L219	F		1477	50	509		C05	Proprieta'	1/1
Jedi	TO_TORI_F_780648		00780648		PIEMONTE	TO	TORINO_1	TORINO	C.SO UNIONE SOVIETICA 612	L219	F		1477	50	510		C05	Proprieta'	1/1
Jedi	TO_TORI_F_780648		00780648		PIEMONTE	TO	TORINO_1	TORINO	C.SO UNIONE SOVIETICA 612	L219	F		1477	50	508		C05	Proprieta'	1/1
Jedi	TO_TORI_F_780648		00780648		PIEMONTE	TO	TORINO_1	TORINO	C.SO UNIONE SOVIETICA 612	L219	F		1477	50	511		C06	Proprieta'	1/2
Jedi	TO_TORI_F_907126		00907126		PIEMONTE	TO	TORINO_1	TORINO	VICOLO CURINO, 1/A	L219	F		1276	232	1		C03	Proprieta'	1/1
Jedi	TO_TORI_F_937642		00937642		PIEMONTE	TO	TORINO_1	TORINO	VIA BASSANO, 8	L219	F		1343	10			C03	Proprieta'	1/1
Jedi	TO_TORI_F_937642		00937642		PIEMONTE	TO	TORINO_1	TORINO	VIA BASSANO, 8	L219	F		1343	11	13		C03	Proprieta'	1/1
Jedi	TO_TORI_F_937642		00937642		PIEMONTE	TO	TORINO_1	TORINO	VIA BASSANO, 8	L219	F		1343	11	15		A10	Proprieta'	1/1
Jedi	TO_TORI_F_955551		00955551		PIEMONTE	TO	TORINO_1	TORINO	CORSO GIULIO CESARE 236	L219	F		1102	11	50		A10	Proprieta'	1/1
Jedi	TO_ALPI_F_929381		00929381		PIEMONTE	TO	TORINO_2	ALPIGNANO	VIA VALDELLATORRE KM 2,700, SNC	A222	F		1	297			D01	Proprieta'	1/1
Jedi	TO_BORG_F_5472494		05472494		PIEMONTE	TO	TORINO_2	BORGARO TORINESE	VIA PER CASELLE E LE VALLI DI LANZO	A990	F		15	53	3		D01	Proprieta'	1/1
Jedi	TO_BORG_F_930307		00930307		PIEMONTE	TO	TORINO_2	BORGARO TORINESE	VIA DONATELLO, 15 BIS	A990	F		18	64	3		D07	Proprieta'	1/1
Jedi	TO_BRUI_F_20067516		20067516		PIEMONTE	TO	TORINO_2	BRUINO	VIA VOLVERA 96/98	B216	F		5	503	4		D01	Proprieta'	1/1
Jedi	TO_BRUI_F_20067516		20067516		PIEMONTE	TO	TORINO_2	BRUINO	VIA VOLVERA 96/98	B216	F		5	503	2		F04	Proprieta'	1/1
Jedi	TO_BRUI_F_20067516		20067516		PIEMONTE	TO	TORINO_2	BRUINO	VIA VOLVERA 96/98	B216	F		5	503	5		A03	Proprieta'	1/1

Lavorazione di	Codice leasing	Contratto collegato	Codice contratto	Codice contratto COLLEGATO	Regione	Provincia	CONSERVATORIA	Comune ISTAT	Indirizzo	Comune	Tipo	Sez	Foglio	mappale	sub	Graffati	Categoria	Diritto reale	Quota di proprieta
Jedi	TO_CAMB_F_955015		00955015		PIEMONTE	TO	TORINO_2	CAMBIANO	VIA VOLTA 1	B462	F		11	216	9		D08	Proprieta'	1/1
Jedi	TO_COLL_F_844409		00844409		PIEMONTE	TO	TORINO_2	COLLEGNO	C.SO FRANCIA,236/242	C860	F		7	479	61	7-1839-29	D08	Proprieta'	1/1
Jedi	TO_COLL_F_844409		00844409		PIEMONTE	TO	TORINO_2	COLLEGNO	C.SO FRANCIA,236/242	C860	F		7	479	2	7-1839-2	C01	Proprieta'	1/1
Jedi	TO_COLL_F_844409		00844409		PIEMONTE	TO	TORINO_2	COLLEGNO	C.SO FRANCIA,238/242	C860	F		7	479	3	7-1839-3	C01	Proprieta'	1/1
Jedi	TO_COLL_F_844409		00844409		PIEMONTE	TO	TORINO_2	COLLEGNO	C.SO FRANCIA,236/242	C860	F		7	479	4	7-1839-4	C01	Proprieta'	1/1
Jedi	TO_FORN_F_849037		00849037		PIEMONTE	TO	TORINO_2	FORNO CANAVESE	VIA LEVONE 4	D725	F		27	344	5		C03	Proprieta'	1/1
Jedi	TO_LEIN_F_20006842		20006842		PIEMONTE	TO	TORINO_2	LEINI	VIA G. GALILEI, 69/71	E518	F		49	393	1		D07	Proprieta'	1/1
Jedi	TO_LEIN_F_5519150		05519150		PIEMONTE	TO	TORINO_2	LEINI	VIA VALLETTA 58	E518	F		40	145	1		D07	Proprieta'	1/1
Jedi	TO_LOMB_F_5513461		05513461		PIEMONTE	TO	TORINO_2	LOMBARDORE	VIA SAN ROCCO 4	B660	F		19	248			D01	Proprieta'	1/1
Jedi	TO_MONC_F_20075084		20075084		PIEMONTE	TO	TORINO_2	MONCALIERI	VIA CAVOUR 16	F335	F		28	280	5	28-137-2|28-136-3	D05	Proprieta'	1/1
Jedi	TO_MONC_F_20075084		20075084		PIEMONTE	TO	TORINO_2	MONCALIERI	VIA CAVOUR 16	F335	F		28	136	4		A10	Proprieta'	1/1
Jedi	TO_MONC_F_20075084		20075084		PIEMONTE	TO	TORINO_2	MONCALIERI	VIA CAVOUR 18	F335	F		28	138	2		D01	Proprieta'	1/1
Jedi	TO_MONC_F_925151		00925151		PIEMONTE	TO	TORINO_2	MONCALIERI	VIA MENTANA 3	F335	F		3	852	6		D01	Proprieta'	1/1
Jedi	TO_NICH_F_936225		00936225		PIEMONTE	TO	TORINO_2	NICHELINO	PRUNOTTO 4	F889	F		4	208	13		D07	Proprieta'	1/1
Jedi	TO_NICH_F_936225		00936225		PIEMONTE	TO	TORINO_2	NICHELINO	PRUNOTTO 4	F889	F		4	208	18		A03	Proprieta'	1/1
Jedi	TO_NICH_F_936225		00936225		PIEMONTE	TO	TORINO_2	NICHELINO	PRUNOTTO 4	F889	F		4	208	12		C06	Proprieta'	1/1
Jedi	TO_NICH_F_936225		00936225		PIEMONTE	TO	TORINO_2	NICHELINO	PRUNOTTO 4	F889	F		4	208	17		A10	Proprieta'	1/1
Jedi	TO_PIAN_F_899622		00899622		PIEMONTE	TO	TORINO_2	PIANEZZA	VIA EUROPA S.N.C.	G559	F		27	459	51		A10	Proprieta'	1/1
Jedi	TO_RIVA_F_874380	TO_RIVA_F_20064419	00874380	20064419	PIEMONTE	TO	TORINO_2	RIVA PRESSO CHIERI	VIA BUTTIGLIERA, 6	H337	F		7	92			D01	Proprieta'	1/1
Jedi	TO_RIVA_F_874380	TO_RIVA_F_20064419	00874380	20064419	PIEMONTE	TO	TORINO_2	RIVA PRESSO CHIERI	VIA BUTTIGLIERA, 8	H337	F		7	87	3		F03	Proprieta'	1/1
Jedi	TO_RIVA_F_874380	TO_RIVA_F_20064419	00874380	20064419	PIEMONTE	TO	TORINO_2	RIVA PRESSO CHIERI	VIA BUTTIGLIERA, 6	H337	F		7	87	2		D07	Proprieta'	1/1
Jedi	TO_RIVA_F_874380	TO_RIVA_F_20064419	00874380	20064419	PIEMONTE	TO	TORINO_2	RIVA PRESSO CHIERI	VIA BUTTIGLIERA, 6	H337	F		7	89			F01	Proprieta'	1/1
Jedi	TO_RIVA_F_874380	TO_RIVA_F_20064419	00874380	20064419	PIEMONTE	TO	TORINO_2	RIVA PRESSO CHIERI	VIA BUTTIGLIERA, 6	H337	F		7	90			F01	Proprieta'	1/1
Jedi	TO_RIVA_F_874380	TO_RIVA_F_20064419	00874380	20064419	PIEMONTE	TO	TORINO_2	RIVA PRESSO CHIERI	VIA BUTTIGLIERA, 6	H337	F		7	91			F01	Proprieta'	1/1
Jedi	TO_RIVA_F_874380	TO_RIVA_F_20064419	00874380	20064419	PIEMONTE	TO	TORINO_2	RIVA PRESSO CHIERI	VIA BUTTIGLIERA, 6	H337	F		7	93			F01	Proprieta'	1/1

Servizio di	Codice leasing	Contratto collegato	Codice contratto	Codice contratto COLLEGATO	Regione	Provincia	CONSERVATORIA	Comune ISTAT	Indirizzo	Comune	Tipo	Sez	Foglio	mappale	sub	Graffato	Categoria	Diritto reale	Quota di proprieta
Jedi	TO_RIVA_F_960409		00960409		PIEMONTE	TO	TORINO_2	RIVALTA DI TORINO	VIA FRATELLI BANDIERA 19-21	H335	F		37	63	1		D07	Proprieta'	1/1
Jedi	TO_RIVA_F_960409		00960409		PIEMONTE	TO	TORINO_2	RIVALTA DI TORINO	VIA FRATELLI BANDIERA 19-21	H335	T		37	396			PRATO	Proprieta'	1/1
Jedi	TO_RIVA_F_960409		00960409		PIEMONTE	TO	TORINO_2	RIVALTA DI TORINO	VIA FRATELLI BANDIERA 19-21	H335	T		37	62			VIGNETO	Proprieta'	1/1
Jedi	TO_RIVO_F_1001166		01001166		PIEMONTE	TO	TORINO_2	RIVOLI	VIA BORGONE 20	H355	F		28	107	2		D07	Proprieta'	1/1
Jedi	TO_RIVO_F_959252		00959252		PIEMONTE	TO	TORINO_2	RIVOLI	CORSO FRANCIA 233 D	H355	F		20	173	48		D08	Proprieta'	1/1
Jedi	TO_ROST_F_20052836		20052836		PIEMONTE	TO	TORINO_2	ROSTA	STRADA ANTICA DI ALPIGNANO, 24	H583	F		5	16	13		D07	Proprieta'	1/1
Jedi	TO_ROST_F_20072313		20072313		PIEMONTE	TO	TORINO_2	ROSTA	VIA MONCENISIO 43	H583	F		5	9	14		D08	Proprieta'	1/1
Jedi	TO_ROST_F_20078977		20078977		PIEMONTE	TO	TORINO_2	ROSTA	VIA MONCENISIO 43	H583	F		5	9	15		C01	Proprieta'	1/1
Jedi	TO_ROST_F_20078977		20078977		PIEMONTE	TO	TORINO_2	ROSTA	VIA MONCENISIO 43	H583	F		5	9	13		D08	Proprieta'	1/1
Jedi	TO_SANG_F_5555427		05555427		PIEMONTE	TO	TORINO_2	SAN CARLO CANAVESE	STRADA CORIO 138	H789	F		7	262	9		D01	Proprieta'	1/1
Jedi	TO_SANM_F_963064		00963064		PIEMONTE	TO	TORINO_2	SAN MAURO TORINESE	VIA VIA DOMODOSSOLA, 8	I030	F		4	1588	2		D01	Proprieta'	1/1
Jedi	TO_SANM_F_963054		00963054		PIEMONTE	TO	TORINO_2	SAN MAURO TORINESE	VIA VIA DOMODOSSOLA, 8	I030	F		4	1588	1		A10	Proprieta'	1/1
Jedi	TO_SETT_F_5461733		05461733		PIEMONTE	TO	TORINO_2	SETTIMO TORINESE	VIA GIOVANNI VERGA 40	I703	F		18	765	2		D01	Proprieta'	1/1
Jedi	TO_SETT_F_5461733		05461733		PIEMONTE	TO	TORINO_2	SETTIMO TORINESE	VIA GIOVANNI VERGA 40	I703	F		18	765	3		A03	Proprieta'	1/1
Jedi	TO_SETT_F_953706		00953706		PIEMONTE	TO	TORINO_2	SETTIMO TORINESE	VIA CEBROSA 95	I703	F		17	684			F01	Proprieta'	1/1
Jedi	TO_SETT_F_953706		00953706		PIEMONTE	TO	TORINO_2	SETTIMO TORINESE	VIA CEBROSA 95	I703	F		17	696	1		D07	Proprieta'	1/1
Jedi	TO_SETT_F_953706		00953706		PIEMONTE	TO	TORINO_2	SETTIMO TORINESE	VIA CEBROSA 95	I703	F		17	695			F01	Proprieta'	1/2
Jedi	TO_SETT_F_953706		00953706		PIEMONTE	TO	TORINO_2	SETTIMO TORINESE	VIA CEBROSA 95	I703	F		17	790			F01	Proprieta'	1/2
Jedi	TO_SETT_F_5461733		05461733		PIEMONTE	TO	TORINO_2	SETTIMO TORINESE	VIA GIOVANNI VERGA 40	I703	T		18	560			PRATO IRRIG	Proprieta'	1/1
Jedi	TO_SETT_F_5461733		05461733		PIEMONTE	TO	TORINO_2	SETTIMO TORINESE	VIA GIOVANNI VERGA 40	I703	T		18	527			SEMIN IRRIG	Proprieta'	1/2
Jedi	TO_SETT_F_5461733		05461733		PIEMONTE	TO	TORINO_2	SETTIMO TORINESE	VIA GIOVANNI VERGA 40	I703	T		18	756			PRATO IRRIG	Proprieta'	1/1
Jedi	TO_SETT_F_5461733		05461733		PIEMONTE	TO	TORINO_2	SETTIMO TORINESE	VIA GIOVANNI VERGA 40	I703	T		18	535			PRATO IRRIG	Proprieta'	1/1
Jedi	TO_SETT_F_5461733		05461733		PIEMONTE	TO	TORINO_2	SETTIMO TORINESE	VIA GIOVANNI VERGA 40	I703	T		33	722			PRATO IRRIG	Proprieta'	1/1
Jedi	BT_BARL_F_898362		00898362		PUGLIA	BT	TRANI	BARLETTA	S.S. 16	A669	F		108	291	1		D07	Proprieta'	1/1
Jedi	BT_BISC_F_855867		00855867		PUGLIA	BT	TRANI	BISCEGLIE	VIA S.S. 96 KM.770+200 .	A883	F		29	267	10		D01	Proprieta'	1/1
Jedi	BA_CORA_F_965867		00965867		PUGLIA	BA	TRANI	CORATO	VIA GIAPPONE SB	C983	F		31	1563	2		D01	Proprieta'	1/1

Jawaje di	Codice leasing	Contratto collegato	Codice contratto	Codice contratto COLLEGATO	Regione	Provincia	CONSERVATORIA	Comune ISTAT	Indirizzo	Comune	Tipo	Sez	Foglio	mappale	sub	Graffati	Categoria	Diritto reale	Quota di proprieta
Jedi	1		05573391		PUGLIA	BA	TRANI	MOLFETTA	VIA DEI PASTAI 11	F284	F		5	4033	1		D01	Proprieta'	1/1
Jedi	1		05573391		PUGLIA	BA	TRANI	MOLFETTA	VIA DEI PASTAI 11	F284	F		5	4033	2		A02	Proprieta'	1/1
Jedi	BT_TRAN_F_20075640		20075640		PUGLIA	BT	TRANI	TRANI	STRADA PROVINCIALE KM. 1,30, TRANI-ANDRIA	L328	F		22	488	10	22-501-6	D01	Proprieta'	1/1
Jedi	TP_CAST_F_895826		00895826		SICILIA	TP	TRAPANI	CASTELVETRANO	VIA CADUTI DI NASSIRYA SNC	C286	F		71	654			D08	Proprieta'	1/1
Jedi	TP_MARS_F_884034		00884034		SICILIA	TP	TRAPANI	MARSALA	PIAZZA PIEMONTE E LOMBARDO 10	E974	F		191	222	4		A10	Proprieta'	1/1
Jedi	TV_BRED_F_20026667		20026667		VENETO	TV	TREVISO	BREDA DI PIAVE	VIA VITTORIO VENETO 12/B	B128	F	B	4	164	9		C01	Proprieta'	1/1
Jedi	TV_BRED_F_20026667		20026667		VENETO	TV	TREVISO	BREDA DI PIAVE	VIA VITTORIO VENETO 12/B	B128	F	B	4	164	28		C06	Proprieta'	1/1
Jedi	TV_BRED_F_20026667		20026667		VENETO	TV	TREVISO	BREDA DI PIAVE	VIA VITTORIO VENETO 12/B	B128	F	B	4	164	29		C06	Proprieta'	1/1
Jedi	TV_BRED_F_20026667		20026667		VENETO	TV	TREVISO	BREDA DI PIAVE	VIA VITTORIO VENETO 12/B	B128	F	B	4	164	30		C06	Proprieta'	1/1
Jedi	TV_BRED_F_20026667		20026667		VENETO	TV	TREVISO	BREDA DI PIAVE	VIA VITTORIO VENETO 12/B	B128	F	B	4	164	31		C06	Proprieta'	1/1
Jedi	TV_BRED_F_20026667		20026667		VENETO	TV	TREVISO	BREDA DI PIAVE	VIA VITTORIO VENETO 12/B	B128	F	B	4	164	32		C06	Proprieta'	1/1
Jedi	TV_BRED_F_20026667		20026667		VENETO	TV	TREVISO	BREDA DI PIAVE	VIA VITTORIO VENETO 12/B	B128	F	B	4	164	36		C06	Proprieta'	1/1
Jedi	TV_CODO_F_920152		00920152		VENETO	TV	TREVISO	CODOGNÈ	VIA FRANCESCO CRISPI, 19	C815	F	B	8	581	6	B8-581-7	D07	Proprieta'	1/1
Jedi	TV_CODO_F_953535		00953535		VENETO	TV	TREVISO	CODOGNÈ	VIA LEONARDO DA VINCI 14A	C815	F	B	8	1447	1		D01	Proprieta'	1/1
Jedi	TV_CODO_F_920152		00920152		VENETO	TV	TREVISO	CODOGNÈ	VIA FRANCESCO CRISPI, 19	C815	T		16	582			SEMIN ARBOR	Proprieta'	1/1
Jedi	5		00936465		VENETO	TV	TREVISO	COLLE UMBERTO	VIALE DELL'INDUSTRIA SNC	C848	F	B	9	1200	1		D01	Proprieta'	1/1
Jedi	TV_ISTR_F_943686		00943686		VENETO	TV	TREVISO	ISTRANA	VIA PAOLO FRANCESCO GIUSTINIANI 10	E373	F	A	6	12	12		C06	Proprieta'	1/1
Jedi	TV_ISTR_F_943686		00943686		VENETO	TV	TREVISO	ISTRANA	VIA PAOLO FRANCESCO GIUSTINIANI 10	E373	F	A	6	12	13		A02	Proprieta'	1/1
Jedi	TV_ISTR_F_943686		00943686		VENETO	TV	TREVISO	ISTRANA	VIA PAOLO FRANCESCO GIUSTINIANI 10	E373	F	A	6	12	16	A6-15-9	D01	Proprieta'	1/1
Jedi	TV_MONA_F_772545		00772545		VENETO	TV	TREVISO	MONASTIER DI TREVISO	VIA ERNEST HEMINGWAY 1	F332	F	A	8	714	8		C06	Proprieta'	1/1

Società di	Codice locatore	Contratto collegato	Codice contratto	Codice contratto COLLEGATO	Regione	Provincia	CONSERVATORIA	Comune ISTAT	Indirizzo	Comune	Tipo	Sez	Foglio	Mappale	Sub	Graffati	Categoria	Diritto reale	Quota di proprietà
Jedi	TV_MONA_F_772545		00772545		VENETO	TV	TREVISO	MONASTIER DI TREVISO	VIA ERNEST HEMINGWAY 1	F332	F	A	8	714	36	A8-714-37	A10	Proprieta'	1/1
Jedi	TV_SANB_F_851641		00851641		VENETO	TV	TREVISO	SAN BIAGIO DI CALLALTA	VIA BOITO, 23	H781	F	D	7	204	11		D01	Proprieta'	1/1
Jedi	TV_SANB_F_851641		00851641		VENETO	TV	TREVISO	SAN BIAGIO DI CALLALTA	VIA BOITO, 23	H781	F	D	7	204	10		D01	Proprieta'	1/1
Jedi	TV_SANP_F_886049		00886049		VENETO	TV	TREVISO	SAN POLO DI PIAVE	VIA ROMA	I124	F	B	5	260	41		C01	Proprieta'	1/1
Jedi	TV_VILL_F_838226		00838226		VENETO	TV	TREVISO	VILLORBA	VIA FONTANE SNC	M048	F	B	7	746	21		C06	Proprieta'	1/1
Jedi	TV_VILL_F_838226		00838226		VENETO	TV	TREVISO	VILLORBA	VIA FONTANE SNC	M048	F	B	7	746	86		A10	Proprieta'	1/1
Jedi	UD_GEMO_F_20048771		20048771		FRIULI VENEZIA GIULIA	UD	UDINE	GEMONA DEL FRIULI	VIA CAVAZZO SNC	D962	F		15	293	3		A02	Proprieta'	1/1
Jedi	UD_GEMO_F_20048771		20048771		FRIULI VENEZIA GIULIA	UD	UDINE	GEMONA DEL FRIULI	VIA CAVAZZO SNC	D962	F		15	293	4		A02	Proprieta'	1/1
Jedi	UD_GEMO_F_20048771		20048771		FRIULI VENEZIA GIULIA	UD	UDINE	GEMONA DEL FRIULI	VIA CAVAZZO SNC	D962	F		15	293	2		A02	Proprieta'	1/1
Jedi	UD_GEMO_F_20048771		20048771		FRIULI VENEZIA GIULIA	UD	UDINE	GEMONA DEL FRIULI	VIA CAVAZZO SNC	D962	F		15	293	6		A02	Proprieta'	1/1
Jedi	UD_GEMO_F_20048771		20048771		FRIULI VENEZIA GIULIA	UD	UDINE	GEMONA DEL FRIULI	VIA CAVAZZO SNC	D962	F		15	293	5		A02	Proprieta'	1/1
Jedi	UD_GEMO_F_878961		00878961		FRIULI VENEZIA GIULIA	UD	UDINE	GEMONA DEL FRIULI	VIA SAN DANIELE, 87	D962	F		25	914	1		C01	Proprieta'	1/1
Jedi	UD_GEMO_F_878961		00878961		FRIULI VENEZIA GIULIA	UD	UDINE	GEMONA DEL FRIULI	VIA SAN DANIELE, 87	D962	F		25	914	2		D02	Proprieta'	1/1
Jedi	UD_LIGN_F_935818		00935818		FRIULI VENEZIA GIULIA	UD	UDINE	LIGNANO SABBIADORO	VIA DELLA QUERCIA 6	E584	F		43	1461	11		C06	Proprieta'	1/1
Jedi	UD_LIGN_F_935818		00935818		FRIULI VENEZIA GIULIA	UD	UDINE	LIGNANO SABBIADORO	VIA DELLA QUERCIA 6	E584	F		43	1461	16		C06	Proprieta'	1/1
Jedi	UD_LIGN_F_935818		00935818		FRIULI VENEZIA GIULIA	UD	UDINE	LIGNANO SABBIADORO	VIA DELLA QUERCIA 6	E584	F		43	1461	15		C06	Proprieta'	1/1
Jedi	UD_LIGN_F_935818		00935818		FRIULI VENEZIA GIULIA	UD	UDINE	LIGNANO SABBIADORO	VIA DELLA QUERCIA 6	E584	F		43	1461	3		A10	Proprieta'	1/1
Jedi	UD_LIGN_F_935818		00935818		FRIULI VENEZIA GIULIA	UD	UDINE	LIGNANO SABBIADORO	VIA DELLA QUERCIA 6	E584	F		43	1461	6		A10	Proprieta'	1/1
Jedi	UD_LIGN_F_935818		00935818		FRIULI VENEZIA GIULIA	UD	UDINE	LIGNANO SABBIADORO	VIA DELLA QUERCIA 6	E584	F		43	1461	4		A10	Proprieta'	1/1
Jedi	UD_PASI_F_5562178		05562178		FRIULI VENEZIA GIULIA	UD	UDINE	PASIAN DI PRATO	VIA SANTA CATERINA 62	G352	F		12	216	56		C01	Proprieta'	1/1
Jedi	UD_POZZ_F_20069935		20069935		FRIULI VENEZIA GIULIA	UD	UDINE	POZZUOLO DEL FRIULI	VIA IV GENOVA 33	G966	F		30	194	12		C01	Proprieta'	1/1
Jedi	UD_POZZ_F_20069935		20069935		FRIULI VENEZIA GIULIA	UD	UDINE	POZZUOLO DEL FRIULI	VIA IV GENOVA 33	G966	F		30	194	13		C01	Proprieta'	1/1
Jedi	UD_RIVI_F_963949		00963949		FRIULI VENEZIA GIULIA	UD	UDINE	RIVIGNANO TEOR	VIA UDINE 26	M317	F	A	15	549	3		D02	Proprieta'	1/1

Lavsuite di	Codice leasing	Contratto collegato	Codice contratto	Codice contratto COLLEGATO	Regione	Provincia	CONSERVATORIA	Comune ISTAT	Indirizzo	Comune	Tipo	Sez	Foglio	mappale	sub	Graffati	Categoria	Diritto reale	Quota di proprieta'
Jedi	UD_SAND_F_20042391		20042391		FRIULI VENEZIA GIULIA	UD	UDINE	SAN DANIELE DEL FRIULI	VIA OSOPPO 105	H816	F	A	10	724	2		A03	Proprieta'	1/1
Jedi	UD_SAND_F_20042391		20042391		FRIULI VENEZIA GIULIA	UD	UDINE	SAN DANIELE DEL FRIULI	VIA OSOPPO 105	H816	F	A	10	724	4		D07	Proprieta'	1/1
Jedi	UD_SAND_F_20042391		20042391		FRIULI VENEZIA GIULIA	UD	UDINE	SAN DANIELE DEL FRIULI	VIA OSOPPO 105	H816	F	A	10	724	5		D07	Proprieta'	1/1
Jedi	UD_TAVA_F_20053929		20053929		FRIULI VENEZIA GIULIA	UD	UDINE	TAVAGNACCO	VIA IV NOVEMBRE 61	L065	F		31	415	3		C02	Proprieta'	1/1
Jedi	UD_TAVA_F_20053929		20053929		FRIULI VENEZIA GIULIA	UD	UDINE	TAVAGNACCO	VIA IV NOVEMBRE 61	L065	F		31	415	2		C02	Proprieta'	1/1
Jedi	UD_TAVA_F_20053929		20053929		FRIULI VENEZIA GIULIA	UD	UDINE	TAVAGNACCO	VIA IV NOVEMBRE 61	L065	F		31	415	1		C02	Proprieta'	1/1
Jedi	UD_TAVA_F_20053929		20053929		FRIULI VENEZIA GIULIA	UD	UDINE	TAVAGNACCO	VIA IV NOVEMBRE 61	L065	F		31	414			F01	Proprieta'	1/1
Jedi	UD_TAVA_F_20064123		20064123		FRIULI VENEZIA GIULIA	UD	UDINE	TAVAGNACCO	VIA PORTA SANTA CROCE 17-19	L065	F		17	361	5		D08	Proprieta'	1/1
Jedi	UD_TAVA_F_20064123		20064123		FRIULI VENEZIA GIULIA	UD	UDINE	TAVAGNACCO	VIA PORTA SANTA CROCE 17-19	L065	F		17	361	3		D08	Proprieta'	1/1
Jedi	UD_TAVA_F_20064123		20064123		FRIULI VENEZIA GIULIA	UD	UDINE	TAVAGNACCO	VIA PORTA SANTA CROCE 17-19	L065	F		17	361	4		D08	Proprieta'	1/1
Jedi	UD_TAVA_F_20053929		20053929		FRIULI VENEZIA GIULIA	UD	UDINE	TAVAGNACCO	VIA IV NOVEMBRE 61	L065	T		31	400			INCOLT STER	Proprieta'	1/2
Jedi	UD_UDIN_F_20038697		20038697		FRIULI VENEZIA GIULIA	UD	UDINE	UDINE	V.LE UEROPA UNITA 163	L483	F		50	42	78	50-41-67	B01	Proprieta'	1/1
Jedi	UD_UDIN_F_906511		00906511		FRIULI VENEZIA GIULIA	UD	UDINE	UDINE	VIA MANZONI, 5	L483	F		40	1059	121		A10	Proprieta'	1/1
Jedi	UD_UDIN_F_906511		00906511		FRIULI VENEZIA GIULIA	UD	UDINE	UDINE	VIA MANZONI, 5	L483	F		40	1059	3		C06	Proprieta'	1/1
Jedi	UD_UDIN_F_906511		00906511		FRIULI VENEZIA GIULIA	UD	UDINE	UDINE	VIA MANZONI, 5	L483	F		40	1059	4		C06	Proprieta'	1/1
Jedi	UD_UDIN_F_906511		00906511		FRIULI VENEZIA GIULIA	UD	UDINE	UDINE	VIA MANZONI, 5	L483	F		40	1059	122		A10	Proprieta'	1/1
Jedi	UD_UDIN_F_906511		00906511		FRIULI VENEZIA GIULIA	UD	UDINE	UDINE	VIA MANZONI, 5	L483	F		40	1059	5		C06	Proprieta'	1/1
Jedi	UD_UDIN_F_906511		00906511		FRIULI VENEZIA GIULIA	UD	UDINE	UDINE	VIA MANZONI, 5	L483	F		40	1059	6		C06	Proprieta'	1/1
Jedi	UD_UDIN_F_936804		00936804		FRIULI VENEZIA GIULIA	UD	UDINE	UDINE	VIA CIVIDALE, 606	L483	F		26	69	59		B05	Proprieta'	1/1
Jedi	PU_FRON_F_5504514		05504514		MARCHE	PU	URBINO	FRONTONE	STRADA PIE' DELLA VIGNE, 3	D808	F		12	984	4		D07	Proprieta'	500/1000
Jedi	PU_FRON_F_5504514		05504514		MARCHE	PU	URBINO	FRONTONE	STRADA PIE' DELLA VIGNE, 3	D808	F		12	984	7		A03	Proprieta'	500/1000

Jawalis di	Codice Leasing	Contratto collegato	Codice contratto	Codice contratto COLLEGATO	Regione	Provincia	CONSERVATORIA	Comune ISTAT	Indirizzo	Comune	Tipo	Sez	Foglio	mappale	sub	Graffati	Categoria	Diritto reale	Quota di proprieta
Jedi	PU_FRON_F_5504514		05504514		MARCHE	PU	URBINO	FRONTONE	STRADA PIE' DELLA VIGNE, 3	D808	F		12	984	5		D01	Proprieta'	500/1000
Jedi	PU_FRON_F_5504514		05504514		MARCHE	PU	URBINO	FRONTONE	STRADA PIE' DELLA VIGNE, 3	D808	F		12	984	6		A03	Proprieta'	500/1000
Jedi	VA_BESO_F_986053		00986053		LOMBARDIA	VA	VARESE	BESOZZO	VIA TRIESTE, 8	A826	F	BE	4	3902	1		D06	Proprieta'	1/1
Jedi	VA_BESO_F_986053		00986053		LOMBARDIA	VA	VARESE	BESOZZO	VIA TRIESTE, 8	A826	F	BE	4	3902	501		A10	Proprieta'	1/1
Jedi	VA_BREB_F_863108		00863108		LOMBARDIA	VA	VARESE	BREBBIA	VIA PER CADREZZATE 11	B126	F		10	6433	2		D01	Proprieta'	1/1
Jedi	VA_BREB_F_863108		00863108		LOMBARDIA	VA	VARESE	BREBBIA	VIA PER CADREZZATE 11	B126	F		10	6433	1		D01	Proprieta'	1/1
Jedi	VA_BREZ_F_945251		00945251		LOMBARDIA	VA	VARESE	BREZZO DI BEDERO	VIA DANTE, 50	B165	F		8	6299	1		D01	Proprieta'	1/1
Jedi	VA_LUIN_F_857580		00857580		LOMBARDIA	VA	VARESE	LUINO	VIA ASMARA 3	E734	F	VO	2	358	503		C06	Proprieta'	63126/200800
Jedi	VA_LUIN_F_857580		00857580		LOMBARDIA	VA	VARESE	LUINO	VIA ASMARA 3	E734	F	VO	2	358	505		C06	Proprieta'	63126/200800
Jedi	VA_LUIN_F_857580		00857580		LOMBARDIA	VA	VARESE	LUINO	VIA ASMARA 3	E734	F	VO	2	358	504		C06	Proprieta'	63126/200800
Jedi	VA_LUIN_F_857580		00857580		LOMBARDIA	VA	VARESE	LUINO	VIA ASMARA 3	E734	F	VO	2	358	1		C01	Proprieta'	1/1
Jedi	VA_LUIN_F_857580		00857580		LOMBARDIA	VA	VARESE	LUINO	VIA ASMARA 3	E734	F	VO	2	358	507		C06	Proprieta'	2/10
Jedi	VA_LUIN_F_857580		00857580		LOMBARDIA	VA	VARESE	LUINO	VIA ASMARA 3	E734	F	VO	2	358	508		C06	Proprieta'	2/10
Jawis	VA_TAIN_F_858907	VA_TAIN_856894	00858907	00856894	LOMBARDIA	VA	VARESE	TAINO	VIA MILANO 49	L032	F	TA	5	6158	5		D01	Proprieta'	1/1
Jedi	VA_VARE_F_20041184		20041184		LOMBARDIA	VA	VARESE	VARESE	VIA PIAVE 4	L682	F	VA	11	8072	1		C01	Proprieta'	1/1
Jedi	VA_VARE_F_20050238		20050238		LOMBARDIA	VA	VARESE	VARESE	VIA POMA 4 MASNAGO 3	L682	F	MA	2	405	67		D08	Proprieta'	1/1
Jedi	VA_VARE_F_20051088		20051088		LOMBARDIA	VA	VARESE	VARESE	VIA BORRI ANG. VIA GOZZI 91	L682	F	VA	24	31934	33		C06	Proprieta'	1/1
Jedi	VA_VARE_F_20051088		20051088		LOMBARDIA	VA	VARESE	VARESE	VIA BORRI ANG. VIA GOZZI 91	L682	F	VA	24	31934	13		A10	Proprieta'	1/1
Jedi	VA_VARE_F_20051088		20051088		LOMBARDIA	VA	VARESE	VARESE	VIA BORRI ANG. VIA GOZZI 91	L682	F	VA	24	31934	12		A10	Proprieta'	1/1
Jedi	VA_VARE_F_20075080		20075080		LOMBARDIA	VA	VARESE	VARESE	VIA MILANO 15	L682	F	VA	11	6261	5		C06	Proprieta'	1/1
Jedi	VA_VARE_F_20075080		20075080		LOMBARDIA	VA	VARESE	VARESE	VIA MILANO 15	L682	F	VA	11	6261	502		A10	Proprieta'	1/1
Jedi	VA_VARE_F_20075080		20075080		LOMBARDIA	VA	VARESE	VARESE	VIA MILANO 15	L682	F	VA	11	6261	4		C06	Proprieta'	1/1
Jedi	VA_VARE_F_20075080		20075080		LOMBARDIA	VA	VARESE	VARESE	VIA MILANO 15	L682	F	VA	11	6261	503		A10	Proprieta'	1/1
Jedi	VA_VARE_F_938215		00938215		LOMBARDIA	VA	VARESE	VARESE	VIA MAGATTI 2	L682	F	VA	11	143	510		A10	Proprieta'	1/1
Jedi	VA_VENE_F_886540		00886540		LOMBARDIA	VA	VARESE	VENEGONO SUPERIORE	VIA MANZONI 5	L734	F		10	1208	1		D01	Proprieta'	1/1
Jedi	VA_VENE_F_886540		00886540		LOMBARDIA	VA	VARESE	VENEGONO SUPERIORE	VIA MANZONI 5	L734	F		10	1208	505		F01	Proprieta'	1/1

Jawago di	Codice leasing	Contratto collegato	Codice contratto	Codice contratto COLLEGATO	Regione	Provincia	CONSERVATORIA	Comune ISTAT	Indirizzo	Comune	Tipo	Sez	Foglio	mappale	sub	Graffati	Categoria	Diritto reale	Quota di proprietà
Jedi	VA_VENE_F_886540		00886540		LOMBARDIA	VA	VARESE	VENEGONO SUPERIORE	VIA MANZONI 5	L734	F		10	1208	504		D01	Proprieta'	1/1
Jedi	VA_VENE_F_886540		00886540		LOMBARDIA	VA	VARESE	VENEGONO SUPERIORE	VIA MANZONI 5	L734	F		10	1208	502		A03	Proprieta'	1/1
Jedi	RM_VALM_F_20052650		20052650		LAZIO	RM	VELLETRI	VALMONTONE	VIA PIZZUTI FIORAVANTE SNC	L639	F		12	1454			B01	Proprieta'	1/1
Jedi	RM_VELL_F_5523283		05523283		LAZIO	RM	VELLETRI	VELLETRI	VIA COLLE OTTONE BASSO 191	L719	F		75	158	504	75-415-502	C03	Proprieta'	1/1
Jedi	VE_FIES_F_952478		00952478		VENETO	VE	VENEZIA	FIESSO D'ARTICO	VIA TRAMAZZO, 27/C	D578	F		5	645	7		C03	Proprieta'	1/1
Jedi	VE_FOSS_F_444461		00444461		VENETO	VE	VENEZIA	FOSSALTA DI PORTOGRUARO	VIA DEL COMMERCIO	D741	F		15	593			D07	Proprieta'	1/1
Jedi	VE_FOSS_F_20014457		20014457		VENETO	VE	VENEZIA	FOSSÒ	VIA IV STRADA SNC	D748	F		1	575	14		D08	Proprieta'	1/1
Jedi	VE_FOSS_F_20014457		20014457		VENETO	VE	VENEZIA	FOSSÒ	VIA IV STRADA SNC	D748	F		1	575	22		D08	Proprieta'	1/1
Jedi	VE_NOVE_F_867441		00867441		VENETO	VE	VENEZIA	NOVENTA DI PIAVE	VIA COPERNICO 12	F963	F		13	435			D07	Proprieta'	1/1
Jedi	VE_PORT_F_841120		00841120		VENETO	VE	VENEZIA	PORTOGRUARO	VIA MATTEOTTI SN	G914	F		27	483	30		A10	Proprieta'	1/1
Jedi	VE_PORT_F_841120		00841120		VENETO	VE	VENEZIA	PORTOGRUARO	VIA MATTEOTTI SN	G914	F		27	483	29		A10	Proprieta'	1/1
Jedi	VE_PORT_F_841120		00841120		VENETO	VE	VENEZIA	PORTOGRUARO	VIA MATTEOTTI SN	G914	F		27	483	1		F01	Proprieta'	20993/100800
Jedi	VE_PORT_F_841120		00841120		VENETO	VE	VENEZIA	PORTOGRUARO	VIA MATTEOTTI SN	G914	F		27	483	8		C06	Proprieta'	1/1
Jedi	VE_PORT_F_841120		00841120		VENETO	VE	VENEZIA	PORTOGRUARO	VIA MATTEOTTI SN	G914	F		27	488	13		C06	Proprieta'	1/1
Jedi	VE_SAND_F_5536215		05536215		VENETO	VE	VENEZIA	SAN DONÀ DI PIAVE	VIA CALNOVA 160	H823	F		35	181	1		D08	Proprieta'	1/1
Jedi	VE_SAND_F_5536215		05536215		VENETO	VE	VENEZIA	SAN DONÀ DI PIAVE	VIA CALNOVA 160	H823	F		35	181	2		C03	Proprieta'	1/1
Jedi	VE_SANS_F_20043878		20043878		VENETO	VE	VENEZIA	SAN STINO DI LIVENZA	VIA VERGA 7 LOC CARBOLONE	I373	F		7	809	34		C01	Proprieta'	1/1
Jedi	VE_SPIN_F_903990		00903990		VENETO	VE	VENEZIA	SPINEA	VIA DELLA COSTITUZIONE , 151	I908	F		2	195	2		D07	Proprieta'	1/1
Jedi	VE_SPIN_F_903990		00903990		VENETO	VE	VENEZIA	SPINEA	VIA DELLA COSTITUZIONE , 151	I908	F		2	428			F01	Proprieta'	1/1
Jedi	VE_SPIN_F_903990		00903990		VENETO	VE	VENEZIA	SPINEA	VIA DELLA COSTITUZIONE , 151	I908	T		2	567			SEMIN ARBOR	Proprieta'	1/1
Jedi	VE_SPIN_F_903990		00903990		VENETO	VE	VENEZIA	SPINEA	VIA DELLA COSTITUZIONE , 151	I908	T		2	666			SEMIN ARBOR	Proprieta'	1/1
Jedi	VE_VENE_F_20066363		20066363		VENETO	VE	VENEZIA	VENEZIA	VIA DELL'ELETTRICITÀ 21	L736	F		8	1037	8		D08	Proprieta'	1/3
Jedi	VE_VENE_F_20066363		20066363		VENETO	VE	VENEZIA	VENEZIA	VIA DELL'ELETTRICITÀ 21	L736	F		8	1037	10		C01	Proprieta'	1/3

Jawaja di	Codice leasing	Contratto collegato	Codice contratto	Codice contratto COLLEGATO	Regione	Provincia	CONSERVATORIA	Comune ISTAT	Indirizzo	Comune	Tipo	Ser	Foglio	Mappale	Sub	Graffati	Categoria	Diritto reale	Quota di proprietà
Jec	VE_VENE_F_6522939		06522939		VENETO	VE	VENEZIA	VENEZIA	VIA S.DONA' 340 FRAZ.FAVARO VENETO	L736	F		159	168	9		C01	Proprieta'	1/1
Jec	VE_VENE_F_855705		00855705		VENETO	VE	VENEZIA	VENEZIA	CANAREGGIO 1605	L736	F		12	887	15		A10	Proprieta'	1/1
Jec	VE_VENE_F_898563		00898563		VENETO	VE	VENEZIA	VENEZIA	VIA ZANDONAI 12	L736	F		125	948	605		C06	Proprieta'	1/1
Jec	VE_VENE_F_898563		00898563		VENETO	VE	VENEZIA	VENEZIA	VIA ZANDONAI 12	L736	F		125	948	655		A10	Proprieta'	1/1
Jec	VE_VENE_F_898655		00898655		VENETO	VE	VENEZIA	VENEZIA	VIA MONTE SABOTINO, 1	L736	F		138	338	72		A10	Proprieta'	1/1
Jec	VE_VENE_F_961307		00961307		VENETO	VE	VENEZIA	VENEZIA	VIA BOSCO BERIZZI, 34	L736	F		148	530	3		D08	Proprieta'	1/1
Jec	VB_MONT_F_835344		00835344		PIEMONTE	VB	VERBANIA	MONTECRESTESE	VIA AGUA .	F483	T		21	48			INCOLT PROD	Proprieta'	1/1
Jec	VB_MONT_F_835344		00835344		PIEMONTE	VB	VERBANIA	MONTECRESTESE	VIA AGUA .	F483	T		21	46			PASCOLO ARB	Proprieta'	1/1
Jec	VB_MONT_F_835344		00835344		PIEMONTE	VB	VERBANIA	MONTECRESTESE	VIA AGUA .	F483	T		22	34			PRATO	Proprieta'	1/1
Jec	VB_MONT_F_835344		00835344		PIEMONTE	VB	VERBANIA	MONTECRESTESE	VIA AGUA .	F483	T		21	53			PASCOLO ARB	Proprieta'	1/1
Jec	VB_MONT_F_835344		00835344		PIEMONTE	VB	VERBANIA	MONTECRESTESE	VIA AGUA .	F483	T		22	35			PRATO	Proprieta'	1/1
Jec	VB_MONT_F_835344		00835344		PIEMONTE	VB	VERBANIA	MONTECRESTESE	VIA AGUA .	F483	T		21	40			PASCOLO ARB	Proprieta'	1/1
Jec	VB_MONT_F_835344		00835344		PIEMONTE	VB	VERBANIA	MONTECRESTESE	VIA AGUA .	F483	T		21	54			BOSCO CEDUO	Proprieta'	1/1
Jec	VB_MONT_F_835344		00835344		PIEMONTE	VB	VERBANIA	MONTECRESTESE	VIA AGUA .	F483	T		22	48			BOSCO CEDUO	Proprieta'	1/1
Jec	VB_MONT_F_835344		00835344		PIEMONTE	VB	VERBANIA	MONTECRESTESE	VIA AGUA .	F483	T		21	37			PASCOLO ARB	Proprieta'	1/1
Jec	VB_MONT_F_835344		00835344		PIEMONTE	VB	VERBANIA	MONTECRESTESE	VIA AGUA .	F483	T		21	35			INCOLT PROD	Proprieta'	1/1
Jec	VB_MONT_F_835344		00835344		PIEMONTE	VB	VERBANIA	MONTECRESTESE	VIA AGUA .	F483	T		22	7			PRATO	Proprieta'	1/1
Jec	VB_MONT_F_835344		00835344		PIEMONTE	VB	VERBANIA	MONTECRESTESE	VIA AGUA .	F483	T		21	32			PASCOLO ARB	Proprieta'	1/1
Jec	VB_MONT_F_835344		00835344		PIEMONTE	VB	VERBANIA	MONTECRESTESE	VIA AGUA .	F483	T		21	59			PASCOLO	Proprieta'	1/1
Jec	VB_MONT_F_835344		00835344		PIEMONTE	VB	VERBANIA	MONTECRESTESE	VIA AGUA .	F483	T		21	51			PASCOLO ARB	Proprieta'	1/1
Jec	VB_MONT_F_835344		00835344		PIEMONTE	VB	VERBANIA	MONTECRESTESE	VIA AGUA .	F483	T		21	50			PASCOLO ARB	Proprieta'	1/1
Jec	VB_MONT_F_835344		00835344		PIEMONTE	VB	VERBANIA	MONTECRESTESE	VIA AGUA .	F483	T		21	36			PASCOLO ARB	Proprieta'	1/1
Jec	VB_MONT_F_835344		00835344		PIEMONTE	VB	VERBANIA	MONTECRESTESE	VIA AGUA .	F483	T		21	49			PASCOLO ARB	Proprieta'	1/1
Jec	VB_MONT_F_835344		00835344		PIEMONTE	VB	VERBANIA	MONTECRESTESE	VIA AGUA .	F483	T		21	44			BOSCO CEDUO	Proprieta'	1/1
Jec	VB_MONT_F_835344		00835344		PIEMONTE	VB	VERBANIA	MONTECRESTESE	VIA AGUA .	F483	T		21	42			INCOLT PROD	Proprieta'	1/1
Jec	VB_MONT_F_835344		00835344		PIEMONTE	VB	VERBANIA	MONTECRESTESE	VIA AGUA .	F483	T		21	39			PASCOLO ARB	Proprieta'	1/1
Jec	VB_MONT_F_835344		00835344		PIEMONTE	VB	VERBANIA	MONTECRESTESE	VIA AGUA .	F483	T		21	34			PASCOLO ARB	Proprieta'	1/1
Jec	VB_MONT_F_835344		00835344		PIEMONTE	VB	VERBANIA	MONTECRESTESE	VIA AGUA .	F483	T		21	33			PASCOLO ARB	Proprieta'	1/1
Jec	VB_MONT_F_835344		00835344		PIEMONTE	VB	VERBANIA	MONTECRESTESE	VIA AGUA .	F483	T		21	56			BOSCO CEDUO	Proprieta'	1/1
Jec	VB_MONT_F_835344		00835344		PIEMONTE	VB	VERBANIA	MONTECRESTESE	VIA AGUA .	F483	T		22	8			PRATO	Proprieta'	1/1
Jec	VB_MONT_F_835344		00835344		PIEMONTE	VB	VERBANIA	MONTECRESTESE	VIA AGUA .	F483	T		21	52			PASCOLO ARB	Proprieta'	1/1

Jawalle di	Codice leasing	Contratto collegato	Codice contratto	Codice contratto COLLEGATO	Regione	Provincia	CONSERVATORIA	Comune ISTAT	Indirizzo	Comune	Tipo	Sez	Foglio	mappale	sub	Graffati	Categoria	Diritto reale	Quota di proprieta
Jedi	VB_MONT_F_835344		00835344		PIEMONTE	VB	VERBANIA	MONTECRESTESE	VIA AGUA ,	F483	T		21	43			BOSCO CEDUO	Proprieta'	1/1
Jedi	VB_OMEG_F_5808502		05808502		PIEMONTE	VB	VERBANIA	OMEGNA	VIA DELLE BRUGHIERE 13	G062	F		2	1192	5		D01	Proprieta'	1/1
Jedi	VB_VILL_F_943347		00943347		PIEMONTE	VB	VERBANIA	VILLADOSSOLA	VIA BEURA, .	L906	F		40	115			D01	Proprieta'	1/1
Jedi	VB_VILL_F_943347		00943347		PIEMONTE	VB	VERBANIA	VILLADOSSOLA	VIA BEURA, .	L906	T		40	92			INCOLT PROD	Proprieta'	1/1
Jedi	VC_TRIN_F_20007311		20007311		PIEMONTE	VC	VERCELLI	TRINO	STRADA PROVINCIALE SS 31 BIS N. 1760	L429	F		45	195	4		D01	Proprieta'	1/1
Jedi	VC_TRIN_F_20007311		20007311		PIEMONTE	VC	VERCELLI	TRINO	STRADA PROVINCIALE SS 31 BIS N. 1760	L429	F		45	195	2		A03	Proprieta'	1/1
Jedi	VC_TRIN_F_20007311		20007311		PIEMONTE	VC	VERCELLI	TRINO	STRADA PROVINCIALE SS 31 BIS N. 1760	L429	F		45	195	3		A03	Proprieta'	1/1
Jedi	VC_TRIN_F_20056121		20056121		PIEMONTE	VC	VERCELLI	TRINO	STRADA EX STRADA STATALE 31 BIS 11	L429	F		48	74	11		D08	Proprieta'	1/1
Jedi	VC_TRIN_F_20056121		20056121		PIEMONTE	VC	VERCELLI	TRINO	STRADA EX STRADA STATALE 31 BIS 11	L429	F		48	74	10		D08	Proprieta'	1/1
Jedi	VC_VERC_F_1009766		01009766		PIEMONTE	VC	VERCELLI	VERCELLI	VIA TRINO, 204	L750	F		65	336	7		D08	Proprieta'	1/1
Jedi	VC_VERC_F_1009766		01009766		PIEMONTE	VC	VERCELLI	VERCELLI	VIA TRINO, 204	L750	F		65	336	2		D08	Proprieta'	1/1
Jedi	VC_VERC_F_1009766		01009766		PIEMONTE	VC	VERCELLI	VERCELLI	VIA TRINO, 204	L750	F		65	336	4		A03	Proprieta'	1/1
Jedi	VC_VERC_F_1009766		01009766		PIEMONTE	VC	VERCELLI	VERCELLI	VIA TRINO, 204	L750	F		65	336	3		C06	Proprieta'	1/1
Jedi	VC_VERC_F_1009766		01009766		PIEMONTE	VC	VERCELLI	VERCELLI	VIA TRINO, 204	L750	F		65	336	6		D01	Proprieta' per l'area	1/1
Jedi	VC_VERC_F_898031		00898031		PIEMONTE	VC	VERCELLI	VERCELLI	VIA DONATO, 18/20	L750	F		84	2143	8		A10	Proprieta'	1/1
Jedi	VC_VERC_F_898031		00898031		PIEMONTE	VC	VERCELLI	VERCELLI	VIA DONATO, 18/20	L750	F		84	2143	2		C02	Proprieta'	1/1
Jedi	VC_VERC_F_898031		00898031		PIEMONTE	VC	VERCELLI	VERCELLI	VIA DONATO, 18/20	L750	F		84	2143	3		C06	Proprieta'	1/1
Jedi	VC_VERC_F_898031		00898031		PIEMONTE	VC	VERCELLI	VERCELLI	VIA DONATO, 18/20	L750	F		84	2143	6		C02	Proprieta'	1/1
Jedi	VC_VERC_F_898031		00898031		PIEMONTE	VC	VERCELLI	VERCELLI	VIA DONATO, 18/20	L750	F		84	2143	7		C02	Proprieta'	1/1
Jedi	VC_VERC_F_898031		00898031		PIEMONTE	VC	VERCELLI	VERCELLI	VIA DONATO, 18/20	L750	F		84	2143	5		A02	Proprieta'	1/1
Jedi	VC_VERC_F_898031		00898031		PIEMONTE	VC	VERCELLI	VERCELLI	VIA DONATO, 18/20	L750	F		33	431	4		D04	Proprieta'	1/1
Jedi	VC_VERC_F_898031		00898031		PIEMONTE	VC	VERCELLI	VERCELLI	VIA DONATO, 18/20	L750	F		33	431	5		C07	Proprieta'	1/1
Jedi	VC_VERC_F_898031		00898031		PIEMONTE	VC	VERCELLI	VERCELLI	VIA DONATO, 18/20	L750	F		84	2133	17	84-2143-4	A02	Proprieta'	1/1
Jedi	VC_VERC_F_898851		00898851		PIEMONTE	VC	VERCELLI	VERCELLI	VICOLO LOMBARDO PIER, 6	L750	F		89	388	6		D04	Proprieta'	1/1
Jedi	VC_VERC_F_977717		00977717		PIEMONTE	VC	VERCELLI	VERCELLI	VIA TANGENZIALE SUD 72	L750	F		71	303	3		D01	Proprieta'	1/1

Lavorazione	Codice leasing	Contratto collegato	Codice contratto	Codice contratto COLLEGATO	Regione	Provincia	CONSERVATORIA	Comune ISTAT	Indirizzo	Comune	Tipo	Sez	Foglio	mappale	sub	Graffati	Categoria	Diritto reale	Quota di proprieta
Jed	VR_BUSS_F_5494864		05494864		VENETO	VR	VERONA	BUSSOLENGO	VIA VIA VIRGILIO ANG. VIA MOLINARA	B296	F		13	1557	7		C01	Proprieta'	1/1
Jed	VR_NOGA_F_20025308		20025308		VENETO	VR	VERONA	NOGAROLE ROCCA	VIA DELL'INDUSTRIA 2	F921	F		13	82	2		A03	Proprieta'	1/1
Jed	VR_NOGA_F_20025308		20025308		VENETO	VR	VERONA	NOGAROLE ROCCA	VIA DELL'INDUSTRIA 2	F921	F		13	82	3		D07	Proprieta'	1/1
Jed	VR_NOGA_F_20025308		20025308		VENETO	VR	VERONA	NOGAROLE ROCCA	VIA DELL'INDUSTRIA 2	F921	F		13	82	1		A03	Proprieta'	1/1
Jed	VR_NOGA_F_20025308		20025308		VENETO	VR	VERONA	NOGAROLE ROCCA	VIA DELL'INDUSTRIA 2	F921	T		13	202			SEMIN IRRIG	Proprieta'	1/1
Jed	VR_NOGA_F_20025308		20025308		VENETO	VR	VERONA	NOGAROLE ROCCA	VIA DELL'INDUSTRIA 2	F921	T		13	9			SEMIN IRRIG	Proprieta'	1/1
Jed	VR_OPPE_F_5528779		05528779		VENETO	VR	VERONA	OPPEANO	VIA GIORDANO	G080	F		13	1440	4		C06	Proprieta'	1/1
Jed	VR_OPPE_F_5528779		05528779		VENETO	VR	VERONA	OPPEANO	VIA GIORDANO	G080	F		13	1440	2		A02	Proprieta'	1/1
Jed	VR_OPPE_F_5528779		05528779		VENETO	VR	VERONA	OPPEANO	VIA GIORDANO	G080	F		13	1440	3		D07	Proprieta'	1/1
Jed	VR_OPPE_F_5528779		05528779		VENETO	VR	VERONA	OPPEANO	VIA GIORDANO	G080	F		13	1440	5		C06	Proprieta'	1/1
Jed	VR_OPPE_F_904998		00904998		VENETO	VR	VERONA	OPPEANO	VIA SERENISSIMA SNC	G080	F		45	822			D07	Proprieta'	1/1
Jed	VR_RONC_F_20047052		20047052		VENETO	VR	VERONA	RONCO ALL'ADIGE	VIA RUDA 10/A	H540	F		23	547	1		D07	Proprieta'	1/1
Jed	VR_RONC_F_20047052		20047052		VENETO	VR	VERONA	RONCO ALL'ADIGE	VIA RUDA 10/A	H540	F		23	210	6		F01	Proprieta'	1/1
Jed	VR_RONC_F_20047052		20047052		VENETO	VR	VERONA	RONCO ALL'ADIGE	VIA RUDA 10/A	H540	T		23	263			FRUTTETO	Proprieta'	1/1
Jed	VR_SANG_F_5519796		05519796		VENETO	VR	VERONA	SAN GIOVANNI LUPATOTO	VIA DELLA VITTORIA 19/21	H924	F		17	158	36		C02	Proprieta'	1/1
Jed	VR_SANG_F_5519796		05519796		VENETO	VR	VERONA	SAN GIOVANNI LUPATOTO	VIA DELLA VITTORIA 19/21	H924	F		17	158	40		C02	Proprieta'	1/1
Jed	VR_SANG_F_5519796		05519796		VENETO	VR	VERONA	SAN GIOVANNI LUPATOTO	VIA DELLA VITTORIA 19/21	H924	F		17	213	22		A10	Proprieta'	1/1
Jed	VR_SANG_F_5519796		05519796		VENETO	VR	VERONA	SAN GIOVANNI LUPATOTO	VIA DELLA VITTORIA 19/21	H924	F		17	158	42		C06	Proprieta'	1/1
Jed	VR_SOMM_F_899014		00899014		VENETO	VR	VERONA	SOMMACAMPAGNA	VIA DOSSOBUONO 107	I821	F		24	806	2		D07	Proprieta'	1/1
Jed	VR_SONA_F_880817		00880817		VENETO	VR	VERONA	SONA	VIA CASETTE DI SOTTO 11/13	I826	F		6	732			D07	Proprieta'	1/1
Jed	VR_VERO_F_5504985		05504985		VENETO	VR	VERONA	VERONA	VIA SEGHE SAN TOMMASO 9/7	L781	F		154	526	38		C06	Proprieta'	1/1
Jed	VR_VERO_F_5504985		05504985		VENETO	VR	VERONA	VERONA	VIA SEGHE SAN TOMMASO 9/7	L781	F		154	526	67		C02	Proprieta'	1/1

Jawalfe di	Codice lapsing	Contratto collegato	Codice contratto	Codice contratto COLLEGATO	Regione	Provincia	CONSERVATORIA	Comune ISTAT	Indirizzo	Comune	Tipo	Sez	Foglio	mappale	sub	Graffati	Categoria	Diritto reale	Quota di proprieta'
Jedi	VR_VERO_F_5504985		05504985		VENETO	VR	VERONA	VERONA	VIA SEGHE SAN TOMMASO 9/7	L781	F		154	526	14		A10	Proprieta'	1/1
Jedi	VR_VERO_F_5504985		95504985		VENETO	VR	VERONA	VERONA	VIA SEGHE SAN TOMMASO 9/7	L781	F		154	526	73		C06	Proprieta'	1/1
Jedi	VR_VERO_F_869086		00869086		VENETO	VR	VERONA	VERONA	STRADONE SANTA LUCIA 69	L781	F		295	58	2		C01	Proprieta'	1/1
Jedi	VV_VIBO_F_5806819		05806819		CALABRIA	VV	VIBO VALENTIA	VIBO VALENTIA	VIA MESIMA,SNC	F537	F		52	363			D10	Proprieta' superficiaria	1000/1000
Jedi	VI_BOLZ_F_866964		00866964		VENETO	VI	VICENZA	BOLZANO VICENTINO	VIA MAROSTICANA 2	A954	F		7	775	12		A10	Proprieta'	1/1
Jedi	VI_BOLZ_F_866964		00866964		VENETO	VI	VICENZA	BOLZANO VICENTINO	VIA MAROSTICANA 2	A954	F		7	775	11		A10	Proprieta'	1/1
Jedi	VI_BRES_F_938760		00938760		VENETO	VI	VICENZA	BRESSANVIDO	VIA DELL'ARTIGIANATO, 39/41	B161	F		3	322	1		D07	Proprieta'	1/1
Jedi	VI_BRES_F_938760		00938760		VENETO	VI	VICENZA	BRESSANVIDO	VIA DELL'ARTIGIANATO, 39/41	B161	F		3	474	1		D07	Proprieta'	1/1
Jedi	VI_CAST_F_859836		00859836		VENETO	VI	VICENZA	CASTELGOMBERTO	VIA R. CORTIANA 8	C119	F		5	710	1		C06	Proprieta'	1/1
Jedi	VI_CAST_F_859836		00859836		VENETO	VI	VICENZA	CASTELGOMBERTO	VIA R. CORTIANA 8	C119	F		5	710	3		A10	Proprieta'	1/1
Jedi	VI_VICE_F_20052677		20052677		VENETO	VI	VICENZA	VICENZA	VIA ZAMENHOFF	L840	F		18	632	129		C06	Proprieta'	1/1
Jedi	VI_VICE_F_20052677		20052677		VENETO	VI	VICENZA	VICENZA	VIA ZAMENHOFF	L840	F		18	632	23		D08	Proprieta'	1/1
Jedi	VI_VICE_F_20055697		20055697		VENETO	VI	VICENZA	VICENZA	VIA ZAMENHOF SNC	L840	F		18	632	84		C02	Proprieta'	1/1
Jedi	VI_VICE_F_20055697		20055697		VENETO	VI	VICENZA	VICENZA	VIA ZAMENHOF SNC	L840	F		18	632	82		A10	Proprieta'	1/1
Jedi	VI_VICE_F_20055697		20055697		VENETO	VI	VICENZA	VICENZA	VIA ZAMENHOF SNC	L840	F		18	632	150		C06	Proprieta'	1/1
Jedi	VI_VICE_F_20055697		20055697		VENETO	VI	VICENZA	VICENZA	VIA ZAMENHOF SNC	L840	F		18	632	235		C06	Proprieta'	1/1
Jedi	VI_VICE_F_20055697		20055697		VENETO	VI	VICENZA	VICENZA	VIA ZAMENHOF SNC	L840	F		18	632	191		C06	Proprieta'	1/1
Jedi	VI_VICE_F_20055697		20055697		VENETO	VI	VICENZA	VICENZA	VIA ZAMENHOF SNC	L840	F		18	632	167		C06	Proprieta'	1/1
Jedi	VI_VICE_F_20055634		20055634		VENETO	VI	VICENZA	VICENZA	VIA VECCHIA FERRARA, SNC	L840	F		47	306	134		C06	Proprieta'	1/1
Jedi	VI_VICE_F_20055634		20055634		VENETO	VI	VICENZA	VICENZA	VIA VECCHIA FERRARA, SNC	L840	F		47	306	278		D01	Proprieta'	1/1
Jedi	VI_VICE_F_20055634		20055634		VENETO	VI	VICENZA	VICENZA	VIA VECCHIA FERRARA, SNC	L840	F		47	306	135		C06	Proprieta'	1/1
Jedi	VI_VICE_F_20055634		20055634		VENETO	VI	VICENZA	VICENZA	VIA VECCHIA FERRARA, SNC	L840	F		47	306	136		C06	Proprieta'	1/1
Jedi	VI_VICE_F_20055634		20055634		VENETO	VI	VICENZA	VICENZA	VIA VECCHIA FERRARA, SNC	L840	F		47	306	137		C06	Proprieta'	1/1

LibARPA	Codice locale	Contratto collegato	Codice contratto	Codice contratto COLLEGATO	Regione	Provincia	CONSERVATORIA	Comune ISTAT	Indirizzo	Comune	Tipo	Sez	Foglio	mappale	sub	Graffati	Categoria	Diritto reale	Quota di proprieta
Jed	VI_VICE_F_20055634		20055634		VENETO	VI	VICENZA	VICENZA	VIA VECCHIA FERRARA, SNC	L840	F		47	306	133		C06	Proprieta'	1/1
Jed	VI_VICE_F_944736		00944736		VENETO	VI	VICENZA	VICENZA	VIALE TRENTO 256	L840	F		64	331	29		A10	Proprieta'	1/1
Jed	VI_VICE_F_944736		00944736		VENETO	VI	VICENZA	VICENZA	VIALE TRENTO 256	L840	F		64	331	13		C06	Proprieta'	1/1
Jed	PV_GRAV_F_879303		00879303		LOMBARDIA	PV	VIGEVANO	GRAVELLONA LOMELLINA	VIA BORGO LAVEZZARO 45	E152	F		13	796			D07	Proprieta'	1/1
Jed	PV_GRAV_F_879303		00879303		LOMBARDIA	PV	VIGEVANO	GRAVELLONA LOMELLINA	VIA BORGO LAVEZZARO 45	E152	T		13	776			SEM IRR ARB	Proprieta'	1/1
Jed	PV_GRAV_F_879303		00879303		LOMBARDIA	PV	VIGEVANO	GRAVELLONA LOMELLINA	VIA BORGO LAVEZZARO 45	E152	T		13	777			SEM IRR ARB	Proprieta'	1/1
Jed	PV_GRAV_F_879303		00879303		LOMBARDIA	PV	VIGEVANO	GRAVELLONA LOMELLINA	VIA BORGO LAVEZZARO 45	E152	T		13	779			RISAIA STAB	Proprieta'	1/1
Jed	PV_ROSA_F_900761		00900761		LOMBARDIA	PV	VIGEVANO	ROSASCO	VIA PER CASTELNOVETTO, 8/12	H559	F		18	271			D07	Proprieta'	1/1
Jed	PV_VALE_F_20054660		20054660		LOMBARDIA	PV	VIGEVANO	VALEGGIO	VIA ROMA, 64	L568	F		2	104	2		A04	Proprieta'	1/1
Jed	PV_VALE_F_20054660		20054660		LOMBARDIA	PV	VIGEVANO	VALEGGIO	VIA ROMA, 64	L568	F		2	104	1		D01	Proprieta'	1/1
Jed	PV_VIGE_F_912729		00912729		LOMBARDIA	PV	VIGEVANO	VIGEVANO	CORSO TORINO SNC	L872	F		53	2268	5		C03	Proprieta'	1/1
Jed	PV_VIGE_F_912729_1		00912729		LOMBARDIA	PV	VIGEVANO	VIGEVANO	CORSO TORINO SNC	L872	F		53	2268	10		A10	Proprieta'	1/1
Jed	PV_VIGE_F_912729_1		00912729		LOMBARDIA	PV	VIGEVANO	VIGEVANO	CORSO TORINO SNC	L872	F		53	2268	6		C03	Proprieta'	1/1
Jed	PV_VIGE_F_912729_1		00912729		LOMBARDIA	PV	VIGEVANO	VIGEVANO	CORSO TORINO SNC	L872	F		53	2268	8		D07	Proprieta'	1/1
Jed	PV_VIGE_F_953795		00953795		LOMBARDIA	PV	VIGEVANO	VIGEVANO	VIA MADONNA DEL CARMINE, 2	L872	F		33	413	4		D08	Proprieta'	1/1
Jed	PV_VILL_F_5527488		05527488		LOMBARDIA	PV	VIGEVANO	VILLANOVA D'ARDENGHI	VIA CASCINA NUOVA S.N.C.	L983	F		6	259			D01	Proprieta'	1/1
Jed	VT_BAGN_F_5436853		05436853		LAZIO	VT	VITERBO	BAGNOREGIO	VIA DIVINO AMORE SNC	A577	F		12	613			D08	Proprieta'	1/1
Jed	VT_BAGN_F_5493819		05493819		LAZIO	VT	VITERBO	BAGNOREGIO	VIA DIVINO AMORE	A577	F		7	450		7-563-1|7-452|7-451|7-455	D07	Proprieta'	1/1
Jed	VT_LUBR_F_850367		00850367		LAZIO	VT	VITERBO	LUBRIANO	VIA CERRETO SNC	E713	F		9	130	5		C01	Proprieta'	1/1
Jed	TR_ORVI_F_885911		00885911		UMBRIA	TR	VITERBO	MONTEFIASCONE	LOCALITA' VILLANOVA, 13	F499	T		4	212			SEMINATIVO	Proprieta'	1/1
Jed	TR_ORVI_F_885911		00885911		UMBRIA	TR	VITERBO	MONTEFIASCONE	LOCALITA' VILLANOVA, 13	F499	T		4	422			SEMINATIVO	Proprieta'	1/1
Jed	TR_ORVI_F_885911		00885911		UMBRIA	TR	VITERBO	MONTEFIASCONE	LOCALITA' VILLANOVA, 13	F499	T		4	423			SEMINATIVO	Proprieta'	1/1
Jed	TR_ORVI_F_885911		00885911		UMBRIA	TR	VITERBO	MONTEFIASCONE	LOCALITA' VILLANOVA, 13	F499	T		4	424			SEMINATIVO	Proprieta'	1/1
Jed	VT_VITE_F_861055		00861055		LAZIO	VT	VITERBO	VITERBO	VIA DELLA FERROVIA 30	M082	F		169	94	10		C01	Proprieta'	1/1

Jawaje di	Codice leasing	Contratto collegato	Codice contratto	Codice contratto COLLEGATO	Regione	Provincia	CONSERVATORIA	Comune ISTAT	Indirizzo	Comune	Tipo	Sez	Foglio	mappale	sub	Graffati	Categoria	Diritto reale	Quota di proprieta
Jedi	PV_CASE_F_974015		00974015		LOMBARDIA	PV	VOGHERA	CASEI GEROLA	VIA ALDO MORO - STRADA PROVINCIALE NOVARA VOGHERA	B954	F		12	653	15		D07	Proprieta'	1/1
Jedi	PV_CASE_F_974015		00974015		LOMBARDIA	PV	VOGHERA	CASEI GEROLA	VIA ALDO MORO - STRADA PROVINCIALE NOVARA VOGHERA	B954	F		12	653	6		D07	Proprieta'	1/1
Jedi	PV_CASE_F_974015		00974015		LOMBARDIA	PV	VOGHERA	CASEI GEROLA	VIA ALDO MORO - STRADA PROVINCIALE NOVARA VOGHERA	B954	F		12	653	14		D08	Proprieta'	1/1
Jedi	PV_CASE_F_974015		00974015		LOMBARDIA	PV	VOGHERA	CASEI GEROLA	VIA ALDO MORO - STRADA PROVINCIALE NOVARA VOGHERA	B954	F		12	653	7		D07	Proprieta'	1/1
Jedi	PV_CASE_F_974015		00974015		LOMBARDIA	PV	VOGHERA	CASEI GEROLA	VIA ALDO MORO - STRADA PROVINCIALE NOVARA VOGHERA	B954	F		12	653	16		D08	Proprieta'	1/1
Jedi	PV_CASE_F_974015		00974015		LOMBARDIA	PV	VOGHERA	CASEI GEROLA	VIA ALDO MORO - STRADA PROVINCIALE NOVARA VOGHERA	B954	F		12	653	10		D08	Proprieta'	1/1
Jedi	PV_CASE_F_974015		00974015		LOMBARDIA	PV	VOGHERA	CASEI GEROLA	VIA ALDO MORO - STRADA PROVINCIALE NOVARA VOGHERA	B954	F		12	653	9		D07	Proprieta'	1/1
Jedi	PV_CASE_F_974015		00974015		LOMBARDIA	PV	VOGHERA	CASEI GEROLA	VIA ALDO MORO - STRADA PROVINCIALE NOVARA VOGHERA	B954	F		12	653	8		C02	Proprieta'	1/1
Jedi	PV_PANC_F_861891		00861891		LOMBARDIA	PV	VOGHERA	PANCARANA	ZONA INDUSTRIALE SP 89 SNC	G304	F		6	474			D07	Proprieta'	1/1
Jedi	PV_PANC_F_966987		00966987		LOMBARDIA	PV	VOGHERA	PANCARANA	VIA PANCARANA-PIZZALE 8	G304	F		6	491			D07	Proprieta'	1/1
Jedi	PV_SANC_F_889418		00889418		LOMBARDIA	PV	VOGHERA	SAN CIPRIANO PO	VIA WALTER TOBAGI SNC	H799	F		12	414			D08	Proprieta'	1/1
Jedi	PV_VOGH_F_905273		00905273		LOMBARDIA	PV	VOGHERA	VOGHERA	STRADA SANTA MARIA BIANCA 27	M109	F		62	441	65		C01	Proprieta'	1/1
Jedi	PV_VOGH_F_918588		00918688		LOMBARDIA	PV	VOGHERA	VOGHERA	VIA CESARE BATTISTI 2	M109	F		45	2352	512	45-2352-538	A10	Proprieta'	1/1
Jedi	PV_VOGH_F_926231		00926231		LOMBARDIA	PV	VOGHERA	VOGHERA	VIA AMENDOLA 32	M109	F		34	809	29		C01	Proprieta'	1/1

Jawaje di	Codice leasing	Contratto collegato	Codice contratto	Codice contratto COLLEGATO	Regione	Provincia	CONSERVATORIA	Comune ISTAT	Indirizzo	Comune	Tipo	Sez	Foglio	mappale	sub	Graffati	Categoria	Diritto reale	Quota di proprietà
Jedi	PV_VOGH_F_930556		00930556		LOMBARDIA	PV	VOGHERA	VOGHERA	PIAZZA DUOMO 57	M109	F		45	2123	37		D08	Proprieta'	1/1
Jedi	PV_VOGH_F_967309		00967309		LOMBARDIA	PV	VOGHERA	VOGHERA	VIA REPUBBLICA 85	M109	F		60	2697	8		A10	Proprieta'	1/1
Jedi	PV_VOGH_F_967309		00967309		LOMBARDIA	PV	VOGHERA	VOGHERA	VIA REPUBBLICA 85	M109	F		60	2695	17		C02	Proprieta'	1/1
Jedi	PV_VOGH_F_967309		00967309		LOMBARDIA	PV	VOGHERA	VOGHERA	VIA REPUBBLICA 85	M109	F		60	2695	11		C02	Proprieta'	1/1

INTESA San Paolo

P.T. 3816 c.t. 1 di CERVIGNANO

Foglio A

p.c.n. 1016/16

Foglio B

Quota: 1/1

P.T. 6921 c.t. 1 di CORMONS

Foglio A

E.I. sub 1 su p.c.n. 851/4

Con 5660/100000 p.i. del c.t. 1 in P.T. 6920 (art. 1117 C.C.)

Foglio B

Quota: 1/1

P.T. 6921 c.t. 2 di CORMONS

Foglio A

E.I. sub 51 su p.c.n. 851/4

Con 145/100000 p.i. del c.t. 1 in P.T. 6920 (art. 1117 C.C.)

Foglio B

Quota: 1/1

P.T. WEB 738 DI CAVE DEL PREDIL

FOGLIO A1 C.T. 1

p.c.n. 463/20 ente urbano (da PT 715 ct 1)

Quota: 1/1

P.T. 7030 c.t. 1 di ROZZOL

Foglio A

UNITA' CONDOMINIALE con 394/1000 p.i. del c.t. 1 in P.T. 1139 (art.1117 C.C.)

Foglio B

Quota: 1/1

P.T. 2232 II

CC BESENELLO

P.M.9

p.ed. 828

Quota: 1/1

P.T. 1193 II

CC BOLZANO

P.M.2

p.ed. 588

Quota: 1/1

P.T. 3971 II

CC LAIVES

p.ed. 2560

Quota: 1/1

P.T. 1434 II

CC NOVA PONENTE

P.M. 10

p.ed. 800/1

Quota: 1/1

P.T. 1110 II

CC NOVALEDO

p.ed. 405

Quota: 1/1

P.T 171 II

CC RIVA

P.M. 5

p.ed. 164

Quota: 1/1

P.T 1367 II

CC MARCO

(Comune Amministrativo ROVERETO)

P.M. 47

P.M. 124

P.M. 125

p.ed. 605

P.M. 47 quota 1/1

P.M. 124 quota 1/1

P.M. 125 quota 1/1

alle porzioni 47, 124 e 125 della particella edificiale 605 C.C. Marco è collegata la comproprietà delle porzioni 3 e 4 della particella edificiale 1663 C.C. Lizzana (pertinenze del fabbricato)





Copia su supporto informatico conforme al documento originale su supporto cartaceo a sensi dell'art. 22, D. Lgs 7 marzo 2005 n. 82 , in termine utile di registrazione per il Registro Imprese di Treviso-Belluno
Firmato Andrea De Costa
Milano, 20 dicembre 2022
Assolto ai sensi del decreto 22 febbraio 2007 mediante M.U.I.